

**ZÁPADOČESKÁ UNIVERZITA V PLZNI**

**FAKULTA EKONOMICKÁ**

**Bakalářská práce**

**Dostupnost základních služeb na venkově**

**Availability of basic services on the countryside**

**Jan Výška**

**Plzeň 2020**







Čestné prohlášení

Prohlašuji, že jsem bakalářskou práci na téma

*„Dostupnost základních služeb na venkově“*

vypracoval/a samostatně pod odborným dohledem vedoucí/vedoucího bakalářské práce  
za použití pramenů uvedených v příložené bibliografii.

Plzeň/Cheb dne

.....

podpis autora/autorky

Rád bych zde především poděkoval vedoucímu mé bakalářské práce RNDr. Davidu Vogtovi, Ph.D., a doc. RNDr. Marii Novotné, CSc. a to za jejich odborné vedení, rady a celkový čas, který mně věnovali. Mé poděkování patří taktéž celé mé rodině a zejména přítelkyni Pavle, která při mně vždy stála a podporovala mě.

# Obsah

Úvod .....	9
<b>1 Teoretická část .....</b>	<b>11</b>
1.1 Venkov .....	11
1.1.1 TYPOLOGIE VENKOVA .....	16
1.2 Služby.....	19
1.2.1 Služby na venkově .....	19
1.2.2 Komerční služby .....	19
1.2.3 Veřejné služby .....	21
1.2.4 Školství .....	22
1.2.5 Sociální služby .....	24
1.2.6 Zdravotnictví.....	26
<b>2 Metodika tvorby práce .....</b>	<b>29</b>
<b>3 Vyhodnocení získaných dat o dostupnosti základních služeb .....</b>	<b>33</b>
3.1 Analýza jednotlivých správních obvodů .....	33
3.1.1 POÚ Kralovice.....	33
3.1.2 POÚ Manětín .....	37
3.1.3 POÚ Město Touškov .....	40
3.1.4 POÚ Nýřany .....	44
3.1.5 POÚ Plasy.....	48
3.1.6 POÚ Třemošná .....	52
3.1.7 POÚ Všeruby .....	56
3.2 Shrnutí – celkový počet služeb v jednotlivých POÚ .....	60
3.3 Dopravní dostupnost ke službám .....	65
3.3.1 Základní školy.....	65

3.3.2	Mateřské školy .....	69
3.3.3	Obchody s potravinami .....	72
3.3.4	Pošty .....	75
3.3.5	Praktičtí lékaři .....	78
3.3.6	Knihovny .....	82
3.3.7	Domovy pro seniory .....	85
3.3.8	Domovy se zvláštním režimem .....	89
3.4	Shrnutí dopravní dostupnosti - automobilem .....	93
3.5	Shrnutí dopravní dostupnosti - pěšky .....	94
3.6	Index centrality .....	95
<b>Závěr.....</b>		<b>99</b>
<b>Seznam použitých zdrojů.....</b>		<b>102</b>
<b>Seznam tabulek.....</b>		<b>106</b>
<b>Seznam obrázků .....</b>		<b>108</b>
<b>Přílohy</b>		
<b>Abstrakt</b>		
<b>Abstract</b>		



# Úvod

Služby jako takové jsou nedílnou součástí života každého člověka. Uspokojují potřeby a poptávku lidí a tvoří základní občanskou vybavenost obcí, měst a dalších administrativních celků. Služby jsou velmi častým předmětem politických diskuzí a polemik a tvoří nedílnou součást ekonomiky státu (zejména ve vyspělých státech, kde mají služby na ekonomice většinový podíl).

Hlavním cílem této práce je analýza dostupnosti vybraných základních služeb, a to v obcích modelového území (v rámci venkova: venkovských obcí). Pro naplnění tohoto cíle bude nutné zmapovat nabídku zkoumaných služeb, tedy jejich přítomnost či nepřítomnost ve všech obcích modelového území (okresu Plzeň – Sever) a tím zjistit skutečnou, aktuální nabídku služeb. Výzkum se bude zabývat celkem osmi vybranými službami: základní školy, mateřské školy, obchody s potravinami, pošty, praktičtí lékaři, knihovny, domovy pro seniory a domovy se zvláštním režimem. Zkoumané území případové studie tvoří venkovské obce okresu Plzeň-sever, přičemž hlavním důvodem výběru této oblasti byla znalost tohoto území, která umožňovala provádět snazší, a hlavně efektivnější terénní šetření, jelikož autor z tohoto okresu pochází. Mapování dostupnosti služeb bude probíhat z části podobou terénního průzkumu a z části prostřednictvím internetových veřejných databází a registrů (více v části Metodika).

Veškerá nasbíraná data budou přehledně zpracována do tabulek, a to v rámci jednotlivých správních obvodů obcí s pověřeným obecním úřadem, a následně vyhodnocena. Zároveň tato část práce bude doplněna přehledovými mapami, znázorňujícími nejen absolutní hodnoty výskytu daných služeb (v rámci venkovských obcí), ale také relativní ukazatele, jako je počet obyvatel připadající na jednu službu. Tato část práce bude doplněna výpočtem skóre centrality, prostřednictvím kterého lze určit centra služeb, ale také si vytvořit lepší povědomí o skutečné situaci na venkově, a to zejména z hlediska nabízených služeb.

Pro potřeby a naplnění cílů této práce, byly vytvořeny následující hypotézy, které v průběhu této práce budou ověřeny a následně potvrzeny či vyvráceny:

- V každé obci je možné se dopravit k nejbližší základní škole automobilem v orientační době v rámci deseti a méně minut.
- Ordinaci praktického lékaře lze najít ve většině velkých venkovských obcí (obce nad 1000 obyvatel).

- V okrese Plzeň-sever se nenachází ani jedna venkovská obec, která není vybavena ani jednou zkoumanou službou

Tato bakalářská práce je rozdělena do několika stěžejních částí. Nejprve je zaměřena na teoretickou část. Většina teoretických znalostí o které se tato práce opírá bude získána rešerší odborné literatury, která mně napomohla získat dostatečné teoretické poznatky pro tvorbu této práce. Zejména série knih Synergie ve venkovském prostoru od Jana Binka, Hany Svobodové a Ondřeje Konečného (Binek, Svobodová a kol. 2009) (Binek, Svobodová a kol. 2010b) (Svobodová, Konečný a kol. 2011), které čtenáři pomohou porozumět se samotným pojetím venkova, ale také s jeho vymezením či jeho základními znaky. V tomto ohledu byly ještě stěžejní publikace od Věry Majerové „Český venkov 2005: rozvoj venkovské společnosti“ (Majerová, Čmejrek 2005) a „Sociologie venkova a zemědělství“ (Majerová 2009). Teoretické znalosti problematiky služeb byly zejména čerpány z publikace od Zuzany Tučkové „Ekonomika služeb“ (Tučková 2013), která se věnuje definici a rozdělení služeb do kategorií a publikace „Rozvojové možnosti obcí“ od Jana Binka, Hany Svobodové a kol. (Binek, Svobodová a kol., 2010a), která se částečně věnuje dostupnosti služeb na venkově či diferenciaci služeb dle jejich důležitosti pro život občanů na venkově. K lepšímu porozumění problematice služeb, či porozumění jejich diferenciaci a charakteristice jsem se taktéž věnoval studiu některých zákonů České republiky. Zejména Školského zákona (zákon č. 561/2004 Sb.), Zákona o sociálních službách (zákon č. 108/2006 Sb.) a Zákona o zdravotních službách (zákon č. 372/2011 Sb.).

Na teoretickou část práce navazuje část empirická, která se bude věnovat interpretaci a následnému vyhodnocení nasbíraných dat, která povedou k naplnění hlavního cíle této práce a k potvrzení či vyvrácení vědeckých hypotéz.

Kromě výše zmiňovaných hypotéz budou v závěru práce taktéž vyhodnoceny veškeré doposud získané poznatky o problematice dostupnosti služeb na venkově, popřípadě budou formulovány návrhy či doporučení, jak danou situaci na venkově změnit či vylepšit. Poznatky této práce by mohly být nápomocné pro starosty a zastupitele daných obcí, a to zejména při strategickém plánování rozvoje obcí.

# 1 Teoretická část

## 1.1 Venkov

Venkov, jak ho známe dnes, je výsledkem dlouhodobého vývoje a změn působících v krajině i ve společnosti. Obecně lze říci, že představa venkova vznikla společně s rozvojem měst a urbanizací společnosti. Na základě nerovnoměrných společenských práv a role člověka ve společnosti, odlišného životního stylu a životní úrovně se vyčlenila městská společnost vůči společnosti venkovské (Kučera, Kuldová 2006).

S postupem času dochází k vzájemnému propojování vztahů měst a venkova a k prolínání vzájemné hranice. Stále obtížnějším se stává vymezení přesné hranice venkova a města. Prvotním činitelem, který spustil tento chod událostí, bylo v polovině 19. století zrušení poddanství a postupný nástup průmyslové revoluce. S industrializací je spojen masivní rozvoj průmyslu a zvyšování efektivnosti zemědělské výroby. Venkovští obyvatelé začali pracovat ve městech, přenášeli na venkov městské zvyky a způsoby. Tím se venkov urbanizoval a postupně se stíraly některé rozdíly mezi městem a venkovem (Maříková 2006).

Ačkoliv se ještě v 60. a 70. letech minulého století dalo hovořit o venkovu jako o poměrně homogenním typu území, s charakteristicky vysokým podílem zaměstnanců v zemědělství a nízkou hustotou zalidnění, dnes tomu tak není. V dnešní době lze narazit na různorodou strukturu venkovských území s různými příslušnými funkcemi (Svobodová, Konečný a kol. 2011).

Avšak chceme-li zkoumat venkov a jeho charakteristiky, je nutné si nejdříve vymežit, co to vůbec venkov je, a co za venkov považujeme. Exaktní vymezení venkova je velice obtížné, jelikož venkov lze vnímat subjektivně. (Bínek, Svobodová a kol. 2009). „Každý si může představit něco jiného – venkovan svou obec, ekolog přírodu, zemědělec hospodářsky využívanou půdu, turista volnou krajinu“ (Majerová, Čmejrek 2005, s. 37). Existuje velké množství výkladů a nejrůznějších kritérií, podle kterých si pojem venkov vyložit. Objektivně proto není možné vytvořit jedno univerzální vymezení a je třeba si uvědomit, za jakým účelem venkov vymezujeme a podle toho zvolit dané ukazatele (Majerová, Čmejrek 2005,).

Venkov a venkovské oblasti mají určité charakteristické znaky, podle kterých lze toto území vymezovat. Obecně známým znakem venkova, který přetrvává od středověku až dodnes je pověst venkova jako zaostalé oblasti, oblasti s nízkým vzděláním a smyslem pro kulturu, oblasti věnující se převážně zemědělské činnosti, obdělávání půdy a chovu dobytka. Pro nalezení znaků venkova je potřeba vnímat venkov jako prostor tvořený venkovskými obcemi a okolní krajinou, potom lze stanovit následující znaky typické pro tradiční venkov (Bínek, Svobodová a kol. 2009).

Znaky venkova se dají rozdělit do dvou hlavních skupin. Na znaky kvantitativní a kvalitativní. Nejprve budou charakterizovány znaky kvalitativní: Z urbanistického hlediska je pro venkov a venkovské obce typické vysoké procento rodinné zástavby s málo vyvinutou uliční sítí a s rozsáhlým veřejným prostorem – návší – sloužícím jako kulturní a společenské centrum. Na rozdíl od měst je pro venkov typická rozvolněná zástavba a nízký podíl zastavěných ploch. Z hlediska architektonického je hlavním znakem venkova nízkopodlažní a individuální zástavba, která nemá vybudován parter. Oproti městskému bydlení je zde většina domů doplněna o hospodářské zázemí, sloužící k zabezpečení provozu domu. Pro tradiční venkovský dům je typicky rozdělený prostor na dvůr a zahradu, přičemž s odlišnými funkcemi. V rovině sociální je pro venkovské obyvatelstvo typický úzký sociální kontakt, častější sousedské vztahy, silnější tradicionalismus, který se projevuje zachováváním venkovských tradic a zvyků (Bínek, Svobodová a kol. 2009). Co se týká ekonomických znaků, ty neprošly od středověku nijak zvlášť větším vývojem nebo změnami. Hlavní ekonomický znak venkova zůstal nezměněný a tím je dominantní postavení zemědělské činnosti a primární výroba potravin. Oproti středověku vymizely venkovské obce s některými funkcemi, jako jsou například funkce dřevařské či horní (zaměřené na těžbu rud). Naopak za typicky venkovská odvětví se kromě zemědělství považuje rybářství a lesnictví (Maříková 2006). Dalším ekonomickým znakem je vysoká dojížděka za prací a samozásobitelství. Posledními z kvalitativních znaků jsou znaky administrativní, které obnáší status sídla (město, městys, vesnice) (Bínek, Svobodová a kol. 2009).

Druhou hlavní skupinou znaků venkova jsou znaky kvantitativní. Hlavním znakem a dlouhodobě sledovanou charakteristikou je počet trvalých obyvatel obce, avšak velmi často tento údaj není dostačující, a proto je doplňován dalšími údaji, jako je například hustota zalidnění (Majerová 2009).

Jak již bylo dříve zmiňováno, jednoznačné vymezení venkova neexistuje. Jednotlivé státy EU si vyvinuly svoje vlastní definice oblastí venkova, které jsou velmi často založené na sociálně-ekonomických kritériích. Tyto definice jsou různorodé a univerzálně nepoužitelné, jelikož každá země má svá specifika a charakteristiky, které jsou odlišné od charakteristik zemí jiných (Majerová 2009). V současnosti v České republice existuje několik členění venkova. Český statistický úřad vymezuje venkov v osmi variantách prostřednictvím kombinace faktorů, jako je hustota zalidnění, velikost obcí a statut obce. Program rozvoje venkova České republiky pro období 2014-2020 vymezuje venkovské oblasti dle kritérií Organizace pro hospodářskou spolupráci a rozvoj (OECD) (Binek, Svobodová a kol. 2009).

Od vstupu České republiky do Evropské unie se používá hlavní a jediná všeobecně uznávaná mezinárodní definice dle OECD. Metodika je založena na indikátoru podílu obyvatelstva žijícího na území s průměrnou mírou osídlenosti lidmi menší než 150 ob./km<sup>2</sup> (Vošta 2010). Tato metodika definuje venkovské oblasti ve dvou různých úrovních. Na lokální úrovni je venkov definován jako sídla s hustotou zalidnění menší než 150 obyvatel/km<sup>2</sup>. Na regionální úrovni jsou vyčleněny tři typy administrativních jednotek NUTS3: (ČSÚ 2009).

- **Převážně venkovské regiony** – více než polovina obyvatel žije v oblastech venkovských, tj. obcích s méně než 150 obyvateli na km<sup>2</sup>. Převážně venkovským regionem je pouze kraj Vysočina.
- **Významně venkovské regiony** – ve venkovských obcích žije 15-50 % obyvatel. Do této kategorie regionů se řadí všechny kraje vyjma kraje Vysočina a Hl. m. Praha.
- **Převážně městské regiony** – Méně než 15% obyvatelstva žije ve venkovských obcích. Jediným takovým krajem, který splňuje tyto podmínky, je Hl. m. Praha. Z hlediska plochy zaujímá tento typ regionů 24 % území ČR (Ministerstvo zemědělství 2014).

Statistický úřad Evropské unie oproti vymezení OECD ještě bere v potaz další kritéria. Kromě kritéria hustoty zalidnění bere v úvahu i absolutní počet obyvatel. Dle těchto hodnot stupně urbanizace Eurostat rozděluje regiony na tři kategorie (Binek, Svobodová a kol. 2009). První z těchto kategorií jsou hustě zalidněné oblasti, které mají hustotu zalidnění vyšší než 500 obyvatel na km<sup>2</sup> a absolutní počet obyvatel minimálně 50 000. Další kategorií jsou středně zalidněné oblasti, které mají přechodný charakter

mezi zbylými zónami. Tyto oblasti mají hustotu zalidnění vyšší než 100 obyvatel na km<sup>2</sup> a absolutní počet obyvatel minimálně 50 000. Všechny zbylé obce popř. seskupení obcí zahrnuje poslední kategorie - řídké osídlené oblasti. Tato kategorie je doplněna konzultačním dokumentem o další tři podskupiny. Venkovské oblasti s 50-100 obyvateli na km<sup>2</sup>, méně zalidněné venkovské oblasti s 8-50 obyvateli na km<sup>2</sup> a extrémně venkovské oblasti s kritériem do 8 obyvatel na km<sup>2</sup> (Binek a kol. 2007).

Dalším možným přístupem, se kterým se můžete setkat, je vymezení venkovských obcí dle jejich správního statusu, který je definován v ČR zákonem 128/2000 Sb., o obcích (obecní zřízení). Dle tohoto zákona jsou venkovskými obcemi ty, které mají méně než 3000 obyvatel. *"Obec, která má alespoň 3000 obyvatel, je městem, pokud tak na návrh obce stanoví předseda Poslanecké sněmovny po vyjádření vlády"* (§ 3, odst. 1 zákona č. 128/2000 Sb.). Existují však i obce, které mají mnohem nižší počet obyvatel a mají status města. V tomto případě se jedná o města, která získala tento status v minulosti. *"Obec, která byla městem přede dnem 17. května 1954, je městem, pokud o to požádá předsedu Poslanecké sněmovny. Předseda Poslanecké sněmovny tak na žádost obce stanoví a zároveň určí den, kdy se obec stává městem"* (§ 3, odst. 3 zákona č. 128/2000 Sb.). Jak již bylo v předešlých stranách zmiňováno, Český statistický úřad navrhuje hned několik možných přístupů vymezení venkova. Jednotlivé přístupy vychází z kombinace ukazatelů o hustotě zalidnění, o sídelní struktuře a počtu obyvatel.

1. *„Venkovským prostorem jsou všechny obce s velikostí do 2 000 obyvatel.*
2. *Venkovským prostorem jsou všechny obce s velikostí do 1 000 obyvatel a dále obce s velikostí do 3 000 obyvatel, které mají hustotu zalidnění menší než 100 obyvatel/km<sup>2</sup>*
3. *Venkovským prostorem jsou všechny obce s velikostí do 1 000 obyvatel a dále obce s velikostí do 3 000 obyvatel, které mají hustotu zalidnění menší než 150 obyvatel/km<sup>2</sup>*
4. *Venkovským prostorem jsou všechny obce, které neměly statut města k 1. 1. 2007.*
5. *Venkovským prostorem jsou všechny obce, které nejsou obcemi s pověřeným obecním úřadem a nemají statut hlavního města.*
6. *Venkovským prostorem jsou všechny obce s velikostí do 2 000 obyvatel mimo obcí v zázemí krajských měst.*

7. *Venkovským prostorem jsou obce do 5 000 obyvatel vymezené multikriteriálně na základě 4 ukazatelů. (počet obyvatel, sídlo POU a/nebo statut města, počet obyvatel na 1 km<sup>2</sup> zastavěné plochy a podíl bytů v rodinných domech na trvale obydlených bytech.*

8. *Z venkovského prostoru varianty 7 byly vyčleněny obce přechodného typu. (na základě čtyř ukazatelů. Ty zohledňovaly vzdálenost od krajského města a velikost obce na straně jedné a změny probíhající v posledních letech v počtu obyvatel obce a bytové výstavbě na straně druhé)“(ČSÚ 2008, s. 8-9)*

S pojmem venkov úzce souvisí pojmy: venkovské sídlo, venkovský region, venkovský prostor, které jsou často používány či zaměňovány jako synonyma, avšak někteří autoři tyto pojmy odlišují.

Ačkoliv se může zdát, že pojmy "venkov" a "venkovský prostor" jsou totožné, v oblasti terminologické jsou rozlišovány. Oba tyto pojmy jsou do určité míry synonymní, avšak z hlediska prostorové kompozice a dekompozice mezi nimi existuje rozdíl (Bínek, Svobodová a kol. 2009). Jako venkovský prostor je obvykle označováno území tvořené mozaikou sídel a krajinou mezi nimi. Venkovský prostor je svojí prostorovou strukturou, hospodářskou charakteristikou a společností specifickou částí socioekonomické sféry (Galvasová a kol. 2005). Je základním prostorovým souborem, prostřednictvím něhož krajina a sídla nabývají venkovských znaků, tj. specifické podoby venkova (Bínek, Svobodová a kol. 2009). Jiné přístupy uvádí, že venkovský prostor je souhrnem ploch zemědělské půdy, lesů, polních cest, místních komunikací, intravilánů a venkovských sídel. Stejně tak je možné zjednodušeněji označit za venkovský prostor všechno, co není urbánním prostředím, tedy městem (Maříková 2006). Dle této definice by se musely řadit do venkovského prostoru i oblasti, u kterých je to přinejmenším sporné. Příkladem takové oblasti jsou vojenské prostory, území rozsáhlé těžby popř. území vyčleněné z kulturní krajiny, tj. území s vysokým stupněm ochrany (Bínek, Svobodová a kol. 2009).

Pojem venkovský region je primárně využíván ve statistikách. Velmi často je takto označována oblast, která je definovaná určitými kvantitativními kritérii. Nejčastěji využívaným kritériem je podíl počtu obyvatel ve venkovských obcích, který je vyjádřen jako maximální hodnota hustoty zalidnění. Toto kritérium využívá zejména OECD a EUROSTAT pro účely mezinárodního srovnání jednotlivých států Evropské unie.

Dalším používaným kritériem je podíl těchto obcí v regionu, na různé velikostní úrovni (okres, VÚSC) (Majerová, Čmejrek 2005).

Pokud bychom měli venkovské sídlo definovat z pohledu historického, jednalo by se pak o obytná a hospodářská stavení. Tato stavení jsou seskupena a plní své funkce, z nichž nejdůležitější funkcí je zemědělská. (Majerová, Čmejrek 2005). Někteří autoři pod tento pojem zařazují i prvotní osídlení, která oplývají soběstačností v rámci hospodaření, nevyužívající pěstování zemědělských plodin, či chov dobytka (Chalupa, Tarabová 1983).

Pod pojmem venkovská sídla si můžeme představit sídelní útvary mimo měst, které jsou odděleny prostorem. Mezi tyto sídelní útvary bychom tedy mohli řadit samoty, menší skupiny domů a vesnice, které je například možno charakterizovat jako kompaktní venkovská sídla. Na venkovská sídla jako na vesnice by bylo možno pohlížet pouze v případě, jestliže svou zástavbou, strukturou ploch intravilánu, svým využitím na základě funkce, ale i dle velikosti staveb, skladbou a počtem obyvatelstva nevykazují znaky města (Slepička 1981).

Naopak mezi ně zahrnujeme právě ta sídla, která jsou orientována na zemědělskou výrobu, konkrétně tedy sídla, kde se převážná většina obyvatelstva rozhodla shromáždit svou ekonomickou základnu právě v zemědělství. Tato sídla produkují zemědělské výrobky, pro které nemusí nutně existovat účel. Zemědělské výrobky může produkovat pro svou potřebu, nebo je dodávat na trh (Chalupa, Tarabová 1983).

### **1.1.1 TYPOLOGIE VENKOVA**

Nelze hovořit pouze o jednom venkovu, mnohem vhodnější je použití plurálu. Existují různé druhy venkova, které jsou zařazeny do jednotlivých typologií. Jedna z nejpoužívanějších typologií při hodnocení venkova či venkovského prostoru je typologie, kterou doplnilo Ministerstvo pro místní rozvoj (MMR) do Strategie regionálního rozvoje ČR 2014-2020 (ČSÚ 2009). Ministerstvo pro místní rozvoj rozlišuje tři typy venkovských oblastí, které se od sebe diferencují svojí polohou vůči sídelním centrům. První z těchto oblastí je tzv. příměstský venkov, který zahrnuje oblasti v okolí velkých měst, která je ovlivňují především svou blízkostí. Uplatňuje se zde proces suburbanizace, kdy tyto oblasti zaznamenávají nárůst počtu svých obyvatel. Tento jev ovlivňuje jejich priority zvláště v oblasti rozvoje a investic. (Ministerstvo pro



místní rozvoj ČR 2014)). Díky přesunu ekonomických činností a bydlení z měst dochází k postupnému dovybavení těchto oblastí občanskou vybaveností a technickou infrastrukturou (Ministerstvo zemědělství 2007). Obyvatelé žijící na tomto území pracují převážně v sekundárním a terciárním sektoru hospodářství. Za prací většinou dojíždí do okolních měst. Zemědělství má v těchto oblastech stále své místo, využívá většinu půdy. Další charakterizovanou oblastí je tzv. mezilehlý venkov, který zahrnuje průměrně rozvinuté venkovské oblasti ve větší vzdálenosti od velkých měst. (Kučera, Kuldová 2006). Dopravní dostupnost a technická infrastruktura jsou na relativně dobré úrovni, což je vhodným potenciálem pro rekreaci. Ke zlepšení ekonomického a sociálního rozvoje těchto oblastí je zapotřebí posílit jejich vztahy vůči malým a středním městům (Ministerstvo pro místní rozvoj ČR 2014). Třetím a posledním typem těchto oblastí je tzv. odlehlý venkov, který zahrnuje periferní venkovské oblasti. Tento typ venkova je řídko obydlený, má nejnižší hustotu zalidnění ze všech již zmiňovaných oblastí venkova. Může za to zejména velká vzdálenost od měst, specifický krajinný ráz a zejména vzdálenost od dopravních sítí (Kučera, Kuldová 2006). Tento fakt představuje největší problém, protože způsobuje potíže při dojíždění za prací, což se projevuje vyšší průměrnou nezaměstnaností, nízkými průměrnými příjmy obyvatelstva a celkovým útlumem ekonomických aktivit území zahrnujících dostupnost i základních služeb. Oblasti periferie trpí nezájmem investorů (Ministerstvo pro místní rozvoj ČR 2014)

Perlín a kol. (2010) prováděli výzkum za pomoci analýzy prostorových vzorců mezi jednotlivými venkovskými obcemi. Z jejich výzkumu je patrné, že mezi venkovskými obcemi v různých územích jsou odlišné vztahy, což dokládá tvrzení, že venkov není homogenní prostředí a že existuje několik typů venkova. Kolektiv autorů rozděluje venkovský prostor dle potenciálu jeho rozvoje na šest oblastí:

- **Rozvojový venkov** - Tato oblast je charakteristická blízkou polohou vůči velkým městům popř. hlavním dopravním koridorům. Vyznačuje se velkým hospodářským a populačním růstem. Ze všech typů venkova vykazuje nejvyšší migrační saldo a největší podíl nově postavených domů. Lidé zde hodně vyjíždí za prací do okolních měst. V rámci hospodářských aktivit je rozvojový potenciál této oblasti vysoký. Naproti tomu rozvojový potenciál v oblastech komunitního života je poměrně nízký.

- **Nerozvojový sousedský venkov** - Ve srovnání s předešlým typem oblasti tento typ venkovského prostoru charakterizuje jeho špatná občanská vybavenost a ekonomická slabost. Zejména se jedná o oblasti vnitřní periferie krajů s velmi špatnou dopravní obslužností. Typická je velká míra zastoupení postprodukční skupiny obyvatelstva, což má za následek rychlé populační stárnutí oblasti. Ačkoliv v oblasti panují příznivé sociální faktory (kulturní klima), ekonomické faktory rozvoje jsou na tom podstatně hůře.

- **Moravské periferie** - Jedná se o specifický typ venkova, který leží na Moravě a Slezsku. I přes dobrou občanskou vybavenost je rozvojový potenciál v oblastech lidských zdrojů, turismu a rekreace nízký. Zejména je to zapříčiněné turistickou neatraktivitou tohoto typu venkovského prostoru.

- **Vybavený moravský venkov** - Další typ moravsko-slezského venkovského prostoru. Tento region vykazuje velmi dobrou občanskou vybavenost a vybavenost dopravní infrastrukturou. Zajímavostí je nejnižší migrační saldo, což dokládá nejvyšší podíl rodáků ze všech zmiňovaných typů venkova. Dalšími charakteristikami jsou vysoká občanská angažovanost, vysoký rozvojový potenciál a nejednoznačná ekonomická specializace.

- **Problémový rekreační venkov** - Tento typ venkova se táhne v pohraniční části České republiky. Je charakteristický velmi vysokou mírou nezaměstnanosti, nízkou občanskou angažovaností, a značně nízkým podílem rodáků. Toto je způsobené doosidlováním oblasti po skončení druhé světové války. Celkově tento typ venkova představuje z ekonomického a sociálního hlediska problémovou oblast.

- **Intenzivní rekreační oblasti** - Převládajícím odvětvím v tomto regionu jsou turistický ruch a rekreace. Turisticko-rekreační funkce je ze všech typů venkovského prostoru nejvyšší. Nízkých hodnot dosahuje společně s mírou nezaměstnanosti i migrační saldo. Dominancí jediného hospodářského odvětví v regionu vzniká značné potenciální riziko, které může časem region ohrozit.

- **Strukturálně postižený průmyslový venkov** - Jedná se o specifickou oblast na severu Čech, která se společnými vlastnostmi velmi podobá již zmiňovanému typu venkovského prostoru - problémovému rekreačnímu venkovu. Jejich podoba spočívá ve vysoké míře nezaměstnanosti a nejnižších podílech rodáků a indexu vzdělanosti. Avšak od předešlého typu se liší absencí vysoké turisticko-rekreační

funkce, kterou zmiňovaný region dominoval. Celkově rozvojový potenciál této oblasti je nejnižší ze všech typů venkova. A to nejen ve sféře ekonomické, ale i v ekologické a sociální.

- **Neprofilovaný venkov** - Poslední typ venkovského prostoru, který z většiny vyplňuje zbylé území. Ve většině hospodářských odvětví nevykazuje velký rozvojový potenciál a jeho hodnoty již zmiňovaných ukazatelů dosahují průměrných hodnot. Výjimku tvoří index vzdělanosti, který je druhý nejnižší. Oblast má nejasný charakter a dosud nevyužitý rozvojový potenciál. (Perlín, Kučera, Kučerová 2010)

## 1.2 Služby

### 1.2.1 Služby na venkově

Většina venkovského prostoru České republiky se potýká se socioekonomickými problémy. Jedním z hlavních problémů je úroveň služeb, která zaostává za požadovanou úrovní, a to i navzdory tomu, že zemědělskou činnost, která měla dříve na venkově dominantní postavení, dnes nahrazují služby a průmysl (Binek, Svobodová a kol. 2009). Nedostatečná dostupnost služeb je charakteristická zejména pro oblasti, které se nacházejí mimo urbanizační centra a mimo významné dopravní komunikace. Důležitou roli hraje také vzdálenost vůči nadřazeným sídelním a hospodářským centrům, historický vývoj oblasti, sociální struktura a vzdělanost obyvatelstva (Wichsová, 2005). Dle ČSÚ (2009) hrají významnou roli v dostupnosti služeb faktory jako dostatek finančních prostředků v rozpočtu obce, hustota osídlení dané oblasti a počet obyvatel a jejich věková struktura.

### 1.2.2 Komerční služby

Dostupnost komerčních a veřejných služeb je pro život obyvatel na venkově velmi důležitá. Tyto služby zajišťují základní občanskou vybavenost obcí, která značně ovlivňuje kvalitu života a životní úroveň obyvatel. Komerční služby jsou nabízené na trhu, podléhají tržním mechanismům a orientují svoji nabídku především na zisk (Tučková 2013) Jejich kvalita a dostupnost ve venkovských obcích úzce souvisí s kvalitou podmínek pro podnikání. Jelikož nabídka komerčních služeb vychází z poptávky, v malých obcích bude přirozeně nižší. Jedním z důvodů je nedostatek potenciálních zákazníků, kteří by mohli dané služby poptávat. Dalším důvodem je fakt, že venkovské obyvatelstvo disponuje nižší kupní silou než obyvatelé ve městech.

Většina obyvatel venkova dojíždí za prací do okolních měst, kde zároveň využívají rozsáhlé nabídky komerčních služeb a již nemají potřebu využívat služby v místě svého bydliště. Důsledkem toho dochází ke snížení počtu uživatelů komerčních služeb na venkově (Binek, Svobodová a kol. 2009).

Galvasová a kol. (2005) ukázala, že obyvatelé venkovských obcí jsou se zajištěním služeb poměrně málo spokojeni. Dostupnost služeb v malých obcích je velmi nízká a lidé jsou zvyklí za službami dojíždět. Jednou z nejčastěji zmiňovaných služeb, které venkovští obyvatelé postrádají, jsou prodejny potravin a smíšeného zboží. Dalšími druhy služeb, které lidem na vesnicích schází, jsou různé typy opraven a kadeřnictví (Galvasová a kol. 2005).

Pokud venkovské obce trpí nedostatkem základních služeb, obyvatelé jsou nuceni za těmito službami dojíždět. Jedním z navrhovaných řešení této situace je možnost dopravovat služby za obyvateli. Tím jsou myšleny například pojízdné prodejny, které v minulosti byly pro venkov typické, pojízdné knihovny, zubní ordinace, poštovní služby apod. Pokud se nezačne tato situace nějak výrazně řešit, hrozí, že obyvatelé periferních venkovských oblastí budou nadále nuceni za těmito službami dojíždět a jejich kvalita života bude dále klesat (Binek, Svobodová a kol. 2010b)

Na obecní úrovni je podpora zajištění dostupnosti komerčních služeb poměrně omezená, proto se jako vhodnější varianta jeví soustředění podpory na provozovatele, tj. podnikatelské subjekty. Tato forma podpory může mít nejrůznější podoby, ať už se jedná o nabídku prostorů pro provozovny, či zjednodušení daňových a administrativních povinností podnikatelských subjektů (Binek, Svobodová a kol. 2009,)

Dle Binka, Svobodové a kol. (2009) obec může podporovat dostupnost komerčních služeb následujícími způsoby:

- Obec může vypracovat složku obsahující veškerou nabídku služeb v okolí včetně provozní doby
- Zjistit, zdali nějaký typ služeb v obci nechybí a popř. zvážit jeho zařazení
- Obec může nabídnout prostory pro provozovny nebo jinou věcnou výpomoc pro současné či potenciální poskytovatele služeb
- Aktivně poptávat a komunikovat s provozovateli žádoucích služeb

- Obec může poskytnout finanční podporu občanům, kteří se uvolili poskytovat určitou službu nebo ji pomáhají zajistit.

V malých venkovských obcích a periferních oblastech je spolupráce obce s podnikateli velmi přínosná – nejen že zvyšuje rozvoj a kvalitu života v obci, ale mnohdy je to jediná možnost jak zabezpečit dostupnost základních služeb (Binek, Svobodová a kol., 2010a).

### 1.2.3 Veřejné služby

Další hlavní oblastí činnosti obce je mj. zajištění dostupnosti veřejných služeb (vlastní režii či delegováním). Pro veřejné služby je typické, že jsou poskytovány veřejnou správou, v tomto případě venkovskými obcemi (Binek, Svobodová a kol. 2010a).

Význam veřejných služeb pro život obyvatel je velký. Zejména proto, že se vážou na problémy venkova, jako je například: vyliďňování obcí, zajištění základních služeb a základního vzdělání pro obyvatele venkovského prostoru (Binek, Svobodová a kol. 2009).

Mezi veřejné služby se obecně řadí zdravotnictví, školství a sociální služby. Jedná se o typ služeb, který poskytuje vláda, veřejná správa a neziskové organizace. Charakteristickou vlastností veřejných služeb je nevylučitelnost ze spotřeby. Jako klasický příklad se uvádí veřejná cesta, kdy ačkoliv jeden chodec použije cestu, nezabrání tomu, aby cestu mohli používat další chodci (Vašítková, 2014). Pro tento typ služeb je typické, že jsou *de facto* bezplatné. Ve skutečnosti totiž za ně platíme prostřednictvím daní a poplatků. V určitých případech může nastat situace, kdy spotřebitel bude platit za tyto služby, avšak ceny, které jsou dotované státem (Tučková, 2013).

Kvalita těchto služeb se mění se spotřebou. Se zvyšujícím množstvím spotřeby klesá kvalita poskytovaných služeb. Nastává jev, tzv. přehuštění. Vláda tuto situaci řeší zaváděním určitých poplatků, které mají tento jev omezit (dálniční poplatky, poplatky za léky, vstupy do knihoven apod.) (Vašítková, 2014,).

Binek, Svobodová a kol.(2010a) rozlišuje dvě rozdílné úrovně veřejných služeb. První z nich jsou tzv. služby základní, které by se měly nacházet v každé obci nebo v nejbližší spádové obci (vzhledem k finanční náročnosti některých typů služeb nelze

zajistit tyto služby ve všech obcích), například základní školy a lékařské ordinace. Druhou kategorií veřejných služeb jsou tzv. služby specializované, které vyžadují vyšší specializaci poskytovatelů nebo jsou obyvateli využívány řidčeji. Jedná se o služby, za kterými je možné dojíždět, například specializované ambulance, popř. střední a vysoké školy.

#### 1.2.4 Školství

Každá obec má povinnost zajišťovat základní školní docházku. Školský zákon bez rozdílu (bez ohledu na počet obyvatel a postavení obce) stanovuje: "*Obec je povinna zajistit podmínky pro plnění povinné školní docházky dětí s místem trvalého pobytu na jejím území, v případě cizince s místem pobytu, a dětí umístěných na jejím území ve školských zařízeních pro výkon ústavní výchovy nebo ochranné výchovy, které se v souladu se zvláštním právním předpisem nevzdělávají ve školách zřízených při těchto školských zařízeních.*" (§ 178, odst. 1 zákona č. 561/2004 Sb.).

Obec má možnost zajistit občanům plnění povinné školní docházky provozováním základní školy na území své obce, nebo zajištěním docházky v obci jiné, a to v rozsahu daného školského obvodu (Bínek, Svobodová a kol. 2010a). Školství na venkově zastává významnou roli. Školní výuka napomáhá žákům k vytvoření, popřípadě prohloubení, jejich vztahu k rodné obci a regionu. V posledních 10-15 letech došlo ke transformaci školství na venkově způsobené vlivem demografického úbytku venkovského obyvatelstva. Dalším důvodem je zvyšující se podíl dojíždějících dětí z venkovských obcí do škol ve městech (Bínek, Svobodová a kol. 2009). Děje se tak proto, že rodiče nemají již důvěru ke kvalitě výuky nebo proto, že je pro ně snazší, pokud tedy sami pracují ve městech, vozit děti studovat do místa jejich povolání (Bínek, Svobodová a kol. 2010b).

Následkem toho došlo k rušení mnohých venkovských škol, pro malé venkovské obce byl provoz škol finančně velmi náročný. Jedním z mnoha projektů na úsporu nákladů na školství na venkově jsou tzv. svazkové školy (Bínek, Svobodová a kol. 2010b).

Od 1. ledna 2005 přináší zákon č. 561/2004 Sb. (O předškolním, základním, středním a vyšším odborným a jiným vzdělávání) možnost obcím plnit své povinnosti související se zajišťováním vzdělávání a školství prostřednictvím takzvaných dobrovolných svazků obcí (tato povinnost je shodná pro všechny obce, bez ohledu na

jejich velikost či status). Každá obec se tedy s onou povinností musí vypořádat sama, nemůže se zříci odpovědnosti nebo odpovědnost přenést na jiný subjekt) (Ministerstvo školství, mládeže a tělovýchovy 2019)

Svazkovou školou se rozumí právě jeden subjekt, který právně zabezpečí školy v mikroregionu (svazku obcí) (Binek, Svobodová a kol. 2010b). Jedná se o formu meziobecní spolupráce, která vzniká dobrovolně v závislosti na zájmu a iniciativě představitelů obcí. Svazkové školy mohou zahrnovat jak základní, tak i mateřské školy (Trhlínová, Starý 2014)

Velmi často je veřejností zaměňován pojem „svazkové školy“ s pojmem „sloučené školy“, přičemž mezi oběma pojmy je diametrální rozdíl. Pro sloučené školy jsou typické zánik některých ze slučovaných škol a převzetí jejich kompetencí jedinou zbylou školou v jedné z obcí. Vůči zachované škole nemají ostatní obce žádnou pravomoc (Trhlínová, Starý 2014)

Na rozdíl od sloučených škol u svazkového školství může, ale nemusí, být vnímána jedna škola jako hlavní, avšak na jejím řízení se mohou podílet všechny obce prostřednictvím sdílených kompetencí. Ředitel svazkové školy spíše zastává funkci manažera, přičemž ředitelé jednotlivých škol zůstávají, ačkoliv už nemají ředitelský status (Trhlínová, Starý, 2014)

Svazkové školství poskytuje řadu výhod participovaným obcím, ale i samotným pedagogům a žákům. Jednoznačně jako největší výhoda se jeví úspora finančních nákladů (účetnictví, mzdová agenda) souvisejících s provozem škol, které tvoří společný svazek a jsou vykazovány souhrnně jako jeden subjekt, nikoliv každá zvlášť. Jednotlivé školy si však zachovávají určitou míru autonomie, protože jejich účetnictví je vedeno odděleně a školy hospodaří s vlastními prostředky (Binek, Svobodová a kol. 2010b).

Velikou výhodou přináší svazkové školství zejména obcím, které nemají žádnou školu ve svém správním obvodu, a jsou tedy povinny hradit neinvestiční náklady za žáky, kteří jsou nuceni dojíždět za vzděláváním do jiných obcí (Binek, Svobodová a kol. 2010b).

Vedle ekonomických úspor svazkové školy přinášejí i výhody nefinančního charakteru. Jednou z těchto výhod je využívání školního vybavení a zajišťování různých předmětů dle konkrétních specializací škol „*např. jedna obec bude investovat do*

*sportovního zázemí a vybavení školy, druhá do vybavení učeben a laboratoří, žáci tak budou např. na tělocvik docházet do obce „A“ a na výuku přírodovědných oborů do obce „B“.* (Trhlínová, Starý 2014, s. 296)

Další výhodou je efektivnější využití a řízení lidských zdrojů, tj. pedagogů a dalších školských pracovníků. Efektivnějšího využití kapacit lze dosáhnout například prostřednictvím omezení částečných úvazků a vzájemným zastupováním pedagogů sdružených škol. Díky této výhodě nemusí žáci dojíždět za svými učiteli v rámci svého specifického vzdělávání, ale učitelé dojíždějí za svými žáky (například: pedagogové zabývající se oblastí cizích jazyků nebo informačních technologií, to ale také vyžaduje přítomnost potřebného vybavení) (Trhlínová, Starý 2014)

Kromě již zmiňovaných výhod má svazkové školství i několik nevýhod. Největšími z nich jsou poměrně složitý proces ustavení, růst nároků na manažerské schopnosti ředitele svazkové školy, riziko narušení cílů a projektů svazkové školy v důsledku politické výměny způsobené komunálními volbami. Významnou roli také hrají obavy jednotlivých představitelů obcí ze ztráty suverenity a nemožnosti prosazovat lokální zájmy obcí (Trhlínová, Starý 2014)

### **1.2.5 Sociální služby**

V současnosti má každý stát svoji vlastní sociální politiku, kterou vykonává prostřednictvím právních předpisů a sociálních institucí. Tak je tomu i v Česku, kdy od 90. let dvacátého století prošel systém sociálního zabezpečení značnými změnami, jejichž cílem bylo vytvořit moderní, soběstačný systém sociálního zabezpečení, který by dokázal uspokojit potřeby demokratického státu (Kozlová 2005).

Matoušek a kol. (2007) definuje sociální služby jako služby poskytované sociálně znevýhodněným občanům, jejichž cíle uvádí ve třech bodech:

1. Zlepšení kvality života
2. Společenské začlenění sociálně slabých
3. Ochrana společnosti před nebezpečími, která sužují právě tyto sociálně znevýhodněné občany.

Nabídka sociálních služeb ve venkovských obcích je velmi různorodá. Ve většině případů je zřizovatelem sociálního zařízení v obci kraj či stát. Lokalizace jednotlivých sociálních zařízení je ovlivňována různými faktory, avšak stěžejní faktor je



velikost obce, a to zejména díky vysokým investičním a provozním nákladům těchto služeb. Obce mohou poskytovat sociální služby dvěma způsoby. Prvním z nich je přímé zajišťování sociálních služeb obcí, a to prostřednictvím vlastních organizačních služeb, popř. příspěvkovými organizacemi. Druhým, nepřímým způsobem, je financování vedlejších subjektů, které budou dané sociální služby poskytovat, a to například občanských sdružení, církevních společností, obecně prospěšných společností či obchodních společností (Binek, Svobodová a kol. 2010b). Tito poskytovatelé služeb se začali masivně rozvíjet až od roku 1990 a došlo v určité míře ke komercializaci sociálních služeb a velkému rozvoji specializovaných služeb, zaměřených na úzké spektrum spotřebitelů (Kozlová 2005).

Zákon o sociálních službách rozlišuje tři základní typy sociální služeb: sociální poradenství, služby sociální péče a služby sociální prevence. První skupinu tvoří služby sociálního poradenství, které se zaměřují na nepřímou pomoc osobám ve formě poskytování informací, vedoucí k řešení nepříznivé sociální situace. Mj. tato služba zahrnuje činnosti, jako jsou: zajištění kontaktu se sociálním prostředím, terapeutické činnosti v oblasti věcí sociálních a pomoc při uplatňování občanských práv. Kromě základního sociálního poradenství stát poskytuje i tzv. odborné sociální poradenství, které je cíleno na společensky nepřizpůsobivé osoby, dále na osoby, které se staly oběťmi trestného činu (včetně obětí domácího násilí), na osoby zdravotně postižené a seniory (§ 37 zákona č. 108/2006 Sb.).

Dalším typem sociálního poradenství jsou tzv. služby sociální péče, které si kladou za cíl zajišťování osobám jejich psychickou a fyzickou soběstačnost a tím jim umožnit zapojení se do veřejného života, a to v co největší míře. Služby sociální péče zahrnují služby: „*osobní asistence, pečovatelské služby, tísňová péče, průvodcovské a předčitatelské služby, centra denních služeb, denní a týdenní stacionáře, domovy pro osoby se zdravotním postižením, domovy pro seniory, domovy se zvláštním režimem, chráněné bydlení a sociální služby poskytované ve zdravotnických zařízeních*“ (§ 38-52 zákona č. 108/2006 Sb.).

Posledním typem sociálních služeb jsou tzv. služby sociální prevence, jejichž primárním cílem je pomáhat osobám překonávat nepříznivé sociální situace a zabraňovat vzniku nepříznivých společenských jevů. Tento typ sociálních služeb (sociální prevence) zahrnuje činnosti jako: „*raná péče, telefonická krizová pomoc, tlumočnické služby, azylové domy, domy na půl cesty, kontaktní centra, krizová pomoc,*

*intervenční centra, nízkoprahová denní centra, nízkoprahová zařízení pro děti a mládež, noclehárny, služby následné péče, sociálně aktivizační služby pro rodiny s dětmi, sociálně aktivizační služby pro seniory a osoby se zdravotním postižením, sociálně terapeutické dílny, terapeutické komunity, terénní programy a sociální rehabilitace“ (§ 53-70 zákona č. 108/2006 Sb.). Význam sociálních služeb netkví pouze v tom, že je potřebuje mnoho občanů, ale zejména v tom, že bez jejich existence by se značná část občanů nemohla zapojovat a podílet na všech stránkách života, což by nakonec vedlo k jejich sociálnímu vyloučení, (Kozlová 2005).*

### **1.2.6 Zdravotnictví**

Poskytování zdravotních služeb spadá pod zdravotnictví. Základní zdravotní péči stanovuje Ministerstvo zdravotnictví zákonem o zdravotních službách. *„Tento zákon upravuje zdravotní služby a podmínky jejich poskytování a s tím spojený výkon státní správy, druhy a formy zdravotní péče, práva a povinnosti pacientů a osob pacientům blízkých, poskytovatelů zdravotních služeb, zdravotnických pracovníků, jiných odborných pracovníků a dalších osob v souvislosti s poskytováním zdravotních služeb, podmínky hodnocení kvality a bezpečí zdravotních služeb, další činnosti související s poskytováním zdravotních služeb a zapracovává příslušné předpisy Evropské unie“ (§ 1 zákona č. 372/2011 Sb.).*

Ve venkovských obcích je zdravotní péče poskytována především praktickými lékaři. Lokalizace ordinací praktických lékařů je závislá zejména na jednom limitujícím faktoru, koncentraci obyvatelstva, tedy možných budoucích pacientů (ČSÚ 2009). Zdravotnická zařízení jsou spravována státem, kraji, obcemi, popř. soukromými osobami. Zdravotnická zařízení tvoří tzv. sítě zdravotních služeb, které jsou budovány zdravotními pojišťovnami. Ke zlepšení hustoty sítě zdravotních služeb na venkově, a tedy zlepšení dostupnosti zdravotních služeb, je nutností znalost a přehled obcí o zdravotních potřebách svých obyvatel a o dostupných kapacitách konkrétních zdravotních zařízení. Binek, Svobodová a kol. (2010b) uvádí dva způsoby, jakými lze pomoci ke zlepšení situace zdravotních služeb na venkově. První ze způsobů doporučuje jednání s konkrétními lékaři, a to zejména o prodloužení jejich ordinačních hodin. Druhý způsob navrhuje zlepšení dostupnosti záchranné služby.

Zákon o zdravotních službách §2 č. 372/2011Sb. definuje zdravotní služby jako:

- Poskytování zdravotní péče příslušnými pracovníky

- Poradenské služby za účelem získání, doplnění či změny individuálního uzdravného postupu
- Manipulace s tělem zemřelého včetně případného transportu těla na patologicko-anatomickou pitvu
- Záchraná služba
- Zdravotnická přepravní služba, která se stará o transit pacientů k poskytovateli zdravotní péče, přepravy související s transplantací (včetně zemřelé osoby) a přeprava zdravotnických pracovníků v případě neodkladné péče.
- Přeprava osob za účelem neodkladné péče
- Zdravotní služby související se zajištěním jakosti lidských orgánů, tkání a buněk.
- Záchytná služba (protialkoholní a proti toxikomanická)

Poskytování zdravotních služeb bez získání oprávnění o poskytování zdravotních služeb nelze. Zdravotní služby mohou poskytovat pouze osoby způsobilé výkonu zdravotnického povolání. Výjimku tvoří pouze případy, jako je například poskytování první pomoci či převoz osoby, jejíž stav si to žádá. Zdravotní služby mohou být poskytovány pouze v zařízeních, která jsou technicky a věcně uzpůsobená, tedy splňují požadavky na minimální technické a věcné vybavení zdravotních zařízení (§ 11 zákona č. 372/2011 Sb.).

Se zdravotními službami se úzce pojí pojem zdravotní péče. Jedná se o řadu zdravotnických postupů a činností, které vedou k udržení nebo ke zlepšení zdravotního stavu pacientů a celkově ke zdravému rozvoji populace. Existují různé druhy zdravotní péče, které se rozlišují na základě několika faktorů, a to: podle časové naléhavosti poskytnutí péče a podle účelu poskytnutí péče. Do skupiny určené dle časové naléhavosti se řadí tyto druhy zdravotní péče:

- **Neodkladná péče**, která slouží zejména k zamezení, případně zmírnění stavů ohrožujících život nebo stavů způsobujících intenzivní bolest či změny chování pacienta, které mohou vést k ohrožování sebe i svého okolí.
- **Akutní péče** se zaměřuje především na odvrácení zhoršení pacientovo zdravotního stavu, popřípadě snížení rizika vážného stavu, a to tak, aby lékař byl schopný zajistit včas potřebnou diagnózu nebo následný postup léčby samotné.

- **Nezbytná péče** se týká zejména pacientů, kteří jsou zahraniční pojištěnci. Zdravotní péče je poté poskytnuta v takové míře, že pacient nebude nucen vycestovat ze země dříve, než původně zamýšlel.

Plánovaná péče slouží zejména pro zahraniční pojištěnce, za jejímž účelem do České republiky přicestovali (§ 5 zákona č. 372/2011 Sb.).

Druhá skupina zdravotní péče, určené dle účelu jejího poskytnutí, zahrnuje: preventivní péči, diagnostickou péči, dispenzární péči, léčebnou péči, posudkovou péči, léčebně rehabilitační péči, ošetrovatelskou péči, paliativní péči a lékárenskou péči (§ 5 zákona č. 372/2011 Sb.).

## 2 Metodika tvorby práce

Empirická část práce se věnuje analýze dostupnosti základních služeb na venkově. Bylo potřeba si vhodně zvolit výzkumný předmět, kterým se práce bude následně zabývat. Konkrétně bylo nutné si zvolit služby, jejichž analýza dostupnosti a následné vyhodnocení dat povedou k naplnění výzkumných cílů a k potvrzení či vyvrácení vědeckých hypotéz. Tyto služby byly vybírány dle hlavního kritéria: musí se jednat o služby základní. Tedy služby, které zajišťují základní občanskou vybavenost obcí, služby, které značně ovlivňují kvalitu života a životní úroveň obyvatel.

První skupinou služeb, kterou se bude práce zabývat, jsou služby zajišťující základní potraviny pro občany, tedy zejména obchody s potravinami (maloobchod). Další jsou služby zajišťující vzdělání – základní a mateřské školy a dále pečovatelské domy pro seniory, domovy se zvláštním režimem, ordinace praktických lékařů, knihovny a poštovní úřady.

Hodnocení dostupnosti služeb bylo zaměřeno na venkovské obce okresu Plzeň-sever. Předmětné obce byly vymezeny dle jejich správního statusu, který je definován zákonem o obcích § 3 č. 128/2000 Sb. Dle tohoto zákona jsou venkovskými obcemi ty, které mají méně než 3000 obyvatel. Výjimku tvoří obce, které mají méně než 3000 obyvatel, ale mají status města. Jedná se o obce, které tento status získaly v minulosti, konkrétně před dnem 17. května 1954, a vyžádaly si status od předsedy Poslanecké sněmovny (§ 3 zákona č. 128/2000 Sb.)

Toto kritérium splňuje k 1.1. 2019 celkem 87 obcí okresu Plzeň-sever. Kompletní seznam zmiňovaných obcí včetně doplňujících informací, jako je počet obyvatel dané obce, lze najít v Příloze A.

Při tvorbě této práce byla využívána zejména tyto hlavní zdroje, mimo jiné zdroje sekundárních dat ze statistických serverů, a to především z:

- ČSÚ – Z tohoto statistického serveru byla čerpána data z každoroční bilance počtu obyvatel České republiky za všechny obce. Data počtu obyvatel u příslušných obcí jsou platná k 1.1. 2019 a byla používána zejména při výpočtech počtu obyvatel připadajících na jednu službu ve venkovských obcích (ČSÚ 2019).
- Rejstřík škol a školských zařízení – Veškerá data týkající se služeb s edukačním zaměřením, tedy konkrétně základních a mateřských škol, byla čerpána

z rejstříku škol a školských zařízení, spravovaného Ministerstvem školství, mládeže a tělovýchovy České republiky.(celý seznam mateřských a základních škol v modelovém území viz Příloha L,J) Tato databáze má ryze informativní charakter a lze v ní vyhledávat dle různých kritérií jako je například: Místo školy/zařízení, druh školy/zařízení, či podle názvu právnické osoby vykonávající činnost školy. Z této databáze byla čerpána absolutní data o dostupnosti daných služeb (ZŠ a MŠ) a to konkrétně ve venkovských obcích okresu Plzeň-sever (Rejstřík škol a školských zařízení, nedatováno).

- Seznam lékařů (Česká lékařská komora) – Údaje týkající se dostupnosti ordinací praktických lékařů byly čerpány z veřejného seznamu lékařů, který je zveřejněn Českou lékařskou komorou a to dle § 6a zákona č. 220/1991 Sb.(Seznam lékařů, nedatováno) Tento internetový registr lékařů slouží zejména jako informativní databáze pro širokou veřejnost, ve které lze vyhledávat nejen podle jména dotyčného lékaře, ale také podle polohy ve které by se lékař mohl nacházet či podle lékařova oboru pracovního zaměření (celý seznam lékařů v modelovém území viz Příloha K)

- Evidence knihoven – Potřebná data o dostupnosti knihoven byla čerpána z Evidence knihoven spravované Ministerstvem kultury. Jedná se o seznam knihoven, ve kterém je registrováno více než 6500 zařízení tohoto typu (celý seznam knihoven v modelovém území viz Příloha N). Kromě již zmiňované dostupnosti daných knihoven v obcích České republiky, či konkrétního kraje nebo okresu lze ještě najít základní informace o zařízení, jako jsou: provozovatel, sídlo zařízení, druh knihovny či její otevírací doba (Evidence knihoven, nedatováno).

- Registr poskytovatelů sociálních služeb – Pro služby sociálního charakteru, konkrétně tedy domovy pro seniory a domovy se zvláštním režimem, sloužil jako primární zdroj Registr poskytovatelů sociálních služeb, který byl zřízen na základě zákona č.108/2006 Sb., o sociálních službách s účinností od 1.1. 2007 (celý seznam domovů pro seniory a domovů se zvláštním režimem v modelovém území viz Příloha P,Q)

- Obsah této databáze vypovídal nejen o samotné dostupnosti určitých služeb v obcích, ale také o jejich kapacitní dostupnosti, tedy zejména o počtu lůžek daných zařízení (Registr poskytovatelů sociálních služeb, nedatováno).

- Vlastní terénní průzkum – Dostupnost obchodů s potravinami a poštovních úřadů byla ověřována prostřednictvím terénního průzkumu. Terénní

průzkum bylo nutné provádět v každé zkoumané obci (celkem 87 venkovských obcí okresu Plzeň-sever). Tento průzkum jsem prováděl v rámci roku 2019 (výzkum proběhl v převážné části první poloviny roku 2019, ale údaje ještě byly ke konci roku doplněny), jelikož časová náročnost výzkumu byla značně vysoká. Samotnému terénnímu průzkumu vždy předcházela jistá příprava prostřednictvím internetových mapových portálů (Mapy Google a Mapy.cz), kde jsem se vždy snažil najít danou službu v obci, ačkoliv se později ukázalo, že ne vždy jsou tato data aktuální. Při terénním průzkumu jednotlivých obcí jsem se snažil postupovat systematicky, abych svůj pohyb v rámci zkoumaných obcí a tím terénní šetření co nejvíce časově zefektivnil (seznam obchodů s potravinami a pošt viz Příloha M,O).

Pro každou zkoumanou službu byla vypracována celková analýza a vyhodnocení dat o jejím výskytu, která byla zpracována do tabulky. Tato analýza a vyhodnocení dat bylo rozčleněno v rámci jednotlivých správních obvodů okresu Plzeň-sever, konkrétně na: POÚ Kralovice, POÚ Manětín, POÚ Město Touškov, POÚ Nýřany, POÚ Plasy, POÚ Třemošná a POÚ Všeruby. Rozčlenění vyhodnocených dat do menších správních celků umožnilo detailnější přístup k datům za jednotlivé venkovské obce, ale také zvýšilo celkovou přehlednost dat.

Zároveň byly vytvořeny grafické výstupy v podobě map, které byly zpracovány pro každý jednotlivý správní obvod okresu Plzeň-sever. Tyto výstupy jsou zaměřeny především na vyobrazení koncentrace zkoumaných služeb v jednotlivých obcích POÚ a k vyobrazení počtu obyvatel, kteří připadají na jednu službu v dané obci. Tyto mapové výstupy byly vytvořeny prostřednictvím geografického programu ArcGIS. K tomuto účelu byla použita vektorová podkladová vrstva ArcČR 500 (ARCDATA PRAHA, ZÚ, ČSÚ 2016), ze které byly použity polygonové vrstvy okresů a zejména obcí. Pro potřeby této práce byla v programu vytvořena atributová tabulka, do které byla zanesena data týkající se dostupnosti zkoumaných služeb, ale také data o počtu obyvatel daných obcí. Z těchto dat byla později vypočítána a graficky vyobrazena hodnota počtu obyvatel připadajících na jednu službu, a to ve formě kartogramu. Kdežto absolutní data týkající se výskytu služeb v obcích byla zpracována a vyobrazena metodou kartodiagramu s výsečovými grafy. Obě tyto formy vyobrazení dat byly zpracovány do jedné mapy, která prezentuje příslušné hodnoty za jednotlivé správní obvody okresu Plzeň-sever.

Ke každé zkoumané službě byly vytvořeny dva nepravé kartogramy. Tyto mapy vyobrazovaly data o časové dostupnosti (automobilem, pěšky) k nejbližší službě daného typu (mapy v plném rozlišení viz Příloha R-AG). Dopravní dostupnost byla orientačně zjišťována prostřednictvím mapového portálu Google mapy (Google mapy 2019) a to pouze pro venkovské obce, které nebyly vybaveny danou službou. Jako příklad lze uvést venkovskou obec Krašovice, která není vybavena obchodem s potravinami, avšak dopravní dostupnost automobilem nejbližší prodejny jsou 2 minuty jízdy, a to do prodejny COOP v Trnové. Určitou výjimku tvoří služby orientované na seniory (domovy pro seniory a domovy se zvláštním režimem), u kterých je charakter zařízení odlišný od ostatních služeb, a to zejména proto, že lidé v těchto zařízeních pobývají dlouhodobě, tudíž čas přepravy nehraje takovou roli (byť může ovlivňovat frekvenci návštěv příbuznými), jako u zbytku služeb. Proto je potřeba, zejména u hodnot dostupnosti pěšky u těchto služeb přistupovat čistě informativně (vzhledem k vysoké nepraktičnosti těchto časů).

Na závěr praktické části byly vytvořeny dvě tabulky, které zhodnocují míru centrality jednotlivých sídel pomocí ukazatele skóre centrality. První tabulka se věnuje interpretaci skóre centrality u deseti největších obcí, co se počtu obyvatel týče. Druhá tabulka se naopak věnuje skóru centrality u deseti nejmenších venkovských obcí okresu Plzeň-sever. Pomocí tohoto ukazatele je možné určit jednotlivá regionální centra. Výpočet tohoto ukazatele probíhal dle následujícího vzorce: každé zkoumané službě byl přiřazen index. Nejvíce frekventované službě ve sledované skupině obcí byl vždy přiřazen (nejnižší) index číslo 1, ostatní služby dostaly příslušný index (větší než 1), který vznikl jako podíl počtu jejich výskytu a počtu nejčastěji vyskytované služby. Poté se jednotlivá skóre služeb za dané obce sečetla a vzešlo celkové skóre centrality, které určuje pořadí daných obcí (Toušek, Kunc, Vystoupil a kol. 2008).



## 3 Vyhodnocení získaných dat o dostupnosti základních služeb

### 3.1 Analýza jednotlivých správních obvodů

#### 3.1.1 POÚ Kralovice

Tabulka 1: Typ a počet služeb ve venkovských obcích POÚ Kralovice

POÚ Kralovice	Typ a počet služby								
	Název obce	Základní škola	Mateřská škola	Obchod s potravinami	Pošta	Praktický lékař	Knihovna	Domov pro seniory	Domov se zvláštním režimem
Bílov	0	0	0	0	0	0	1	0	0
Bohy	0	0	0	0	0	0	1	0	0
Brodeslavy	0	0	0	0	0	0	0	0	0
Černíkovice	0	0	0	0	0	0	1	0	0
Dolní Hradiště	0	0	0	0	0	0	1	0	0
Hlince	0	0	0	0	0	0	0	0	0
Holovousy	0	0	0	0	0	0	0	0	0
Chříč	1	1	1	1	1	0	1	0	0
Kočín	0	0	0	0	0	0	1	0	0
Kopidlo	0	0	0	0	0	0	1	0	0
Kozojedy	1	1	2	2	1	1	3	0	0
Mladotice	1	1	2	2	1	1	1	0	0
Pastuchovice	0	0	0	0	0	0	0	0	0
Potvorov	0	0	1	1	0	0	0	0	0
Sedlec	0	0	0	0	0	0	1	0	0
Slatina	0	0	0	0	0	0	0	0	0
Studená	0	0	0	0	0	0	0	0	0
Tis u Blatna	0	0	1	1	0	0	0	0	0
Velečín	0	0	0	0	0	0	0	0	0
Všehrdy	0	0	0	0	0	0	0	0	0
Výrov	0	0	1	1	0	1	1	0	0
Vysoká Libyně	0	0	1	1	0	0	1	0	0
Žihle	1	1	5	5	1	1	1	0	0

Zdroj: Vlastní průzkum, 2019

Správní obvod pověřeného obecního úřadu Kralovice tvoří celkem 25 obcí. Dvě obce mají statut města – město Kralovice a město Kožlany. Zbytek POÚ je tvořen venkovskými obcemi. Na území POÚ Kralovice se nachází nejmenší venkovská obec okresu Plzeň-sever. Jedná se o obec Studená, ve které žije pouze 37 obyvatel (ČSÚ 2019). Počet obyvatel koresponduje s občanskou vybaveností obce, kdy se na území této obce nenachází žádná ze zkoumaných služeb. Obyvatelé Studené jsou nuceni

dojíždět za službami. Z hlediska dopravní dostupnosti se jako nejvýhodnější jeví dojížďka do sousední obce Chříč, která je vybavena všemi zkoumanými službami vyjma ordinací praktického lékaře.

Z 23 venkovských obcí správního obvodu vlastní základní školu pouze 4 z nich. Největší základní školou, dle kapacity, je vybavena Žihle – Masarykova ZŠ a MŠ v Žihli, s kapacitou 300 žáků. Kromě vysoké kapacity studentů škola taktéž nabízí výuku nejen na prvním, ale i druhém stupni základního vzdělání. Podobně tomu je u Základní a Mateřské školy v Kozojedech, která může nabídnout poměrně vysokou kapacitu žáků – 235 žáků a taktéž výuku na obou stupních základního vzdělání. Základní škola se taktéž nachází v obci Mladotice – Základní škola a Mateřská škola Mladotice (kapacita 60 žáků) a v obci Chříč – Základní škola Pivoňka (kapacita 40 žáků). Základní škola Pivoňka je školou soukromou, tedy v rejstříku MŠMT je zapsána jako soukromá základní škola. V tomto případě má škola nárok na dotace pro soukromé školy, jejichž výše se odvíjí od počtu žáků. Rodiče žáků jsou povinni hradit měsíční příspěvek na školu a to 2000 Kč. (Základní škola Chříč nedatováno)

Podobná situace je u mateřských škol, kdy v tomto případě se mateřské školy nachází v obcích: Chříč, Kozojedy, Mladotice a Žihle. Kromě Mateřské školy Chříč, se všechny tyto zařízení nacházejí na pozemcích základních škol daných obcí. Největší kapacitou dětí disponuje mateřská škola v Žihli (60 dětí) a Kozojedech (60 dětí). V mateřské škole v Mladoticích je kapacita dětí pouze 28 a v mateřské škole Chříč, pouze 22 dětí. (Celkový přehled pro srovnání s populací obce viz tabulka v Příloze č. 12)

Nejvíce zastoupenou službou správního obvodu pověřeného úřadu Kralovice jsou obchody s potravinami. Obchody s potravinami lze najít u 8 venkovských obcí (14 obchodů s potravinami). Největší koncentrace obchodů s potravinami se nachází v obci Žihle, kde funguje Jednota COOP spotřební družstvo Plasy, dvě prodejny smíšeného zboží a dvě večerky. Vyšší koncentraci obchodů s potravinami (2) lze ještě najít v obci Mladotice, která je vybavena prodejnou Jednota COOP spotřební družstvo Plasy a obchodem s potravinami vedeným soukromníkem. Celkově v tomto správním obvodu jsou v největší míře zastoupeny prodejny COOP, spotřební družstvo Plasy, a to v obcích: Žihle, Tis u Blatna, Mladotice, Výrov a v obci Kozojedy. Kromě prodejen Jednota COOP, jsou ve velké míře také zastoupeny malé prodejny vedené soukromými osobami. Na tento typ prodejen lze narazit v obci Potvorov, Vysoká Libiň, Mladotice a v obci Chříč. V menší míře jsou zastoupeny prodejny typu večerka, jejichž otevírací

doba sahá až do pozdních hodin. Takový typ prodejen lze najít v Žihli a Kozojedech. Žádným obchodem s potravinami je vybavena více než polovina obcí POÚ Kralovice.

Ve správním obvodu se nachází jen čtyři pošty. Na poštu lze narazit v obci Chříč, Kozojedy, Mladotice a v obci Žihle. Zbýlých 19 venkovských obcí je odkázáno na dojížděku za touto službou. Naprostá většina obcí, celkem 15 má přiřčenou pobočku pošty ve městě Kralovice, tři obce v obci Žihle a jedna obec ve městě Kaznějov. Je zcela viditelné, že město Kralovice je v rámci této služby spádovým centrem.

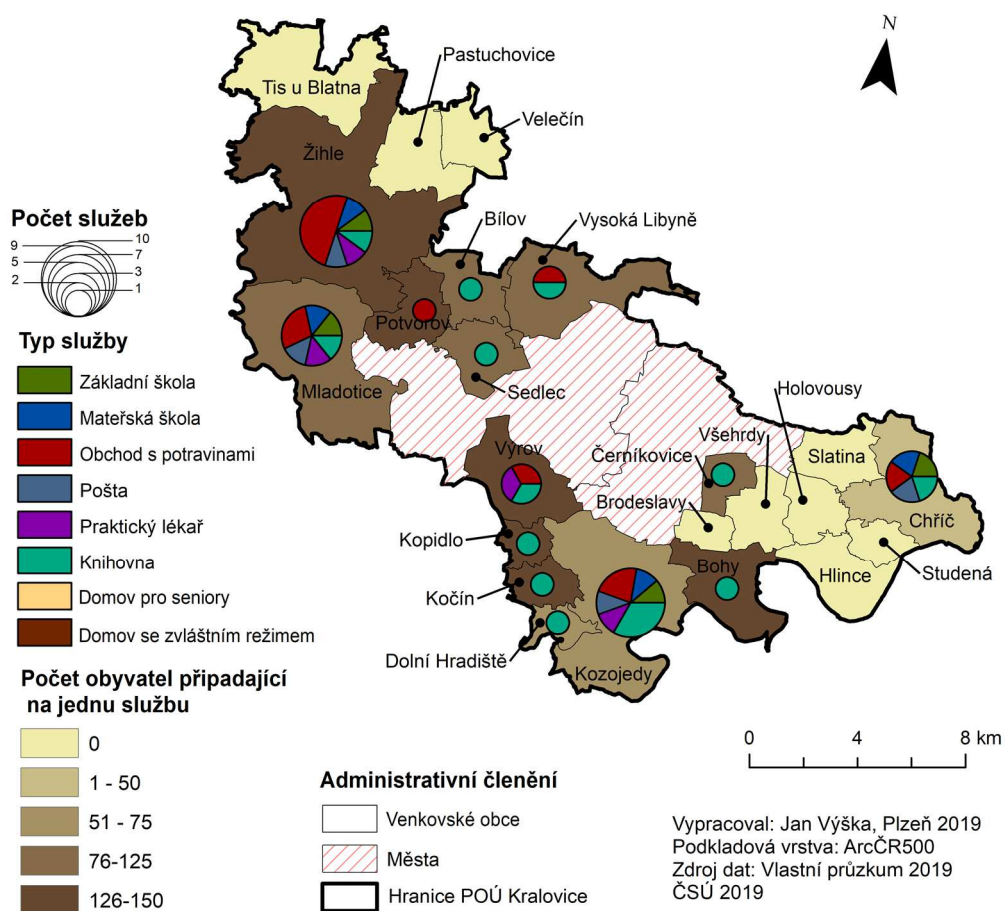
Ordinace praktických lékařů se v tomto správním obvodu (vyjma měst) vyskytují v omezené míře. Praktického lékaře lze navštívit v obci Kozojedy, kde ordinuje MUDr. Květoslav Havlín, dále v obci Výrov – MUDr. Běla Churavá. Obce Mladotice a Žihle mají společného praktického lékaře – MUDr. Petr Gruber, který ordinuje primárně v Žihli, avšak v úterý a ve čtvrtek taktéž v ordinaci v Mladoticích (Zdravotníregistr nedatováno). Ve zbylých obcích se praktický lékař nenachází. Obyvatelé těchto obcí mohou dojíždět do nejbližších ordinací praktických lékařů v Kozojedech, Kralovicích, Žihli, Výrově a Chýši (okres Karlovy Vary).

Druhou nejvíce zastoupenou službou POÚ Kralovice jsou knihovny. Knihovnu lze nalézt u 13 obcí (15 knihoven celkem). Služba je nejvíce koncentrovaná v obci Kozojedy, kde se nachází knihovny tři. První z nich je situovaná v budově obecního úřadu, druhá na základní škole a třetí v části obce Kozojedy – Břízsko. U zbytku knihoven se většinou jedná o menší obecní knihovny s různorodou a omezenou otevírací dobou.

Zkoumané služby orientované na seniory, tedy domovy pro seniory a domovy se zvláštním režimem, nejsou ve správním obvodu Kralovice vůbec přítomny. Tím se rozumí, že žádná z venkovských obcí nevlastní tuto část občanské vybavenosti, tudíž obyvatelé těchto obcí jsou nuceni využívat tyto služby jinde. V tomto případě v okolních městech či ostatních správních obvodech. V případě domovů pro seniory, jsou využívána zejména tato zařízení: Senior House Trnová, Domov Na Zátíší Rakovník a Domov Kolečovice. A to zejména kvůli jejich dobré dopravní dostupnosti, kdy pro obce ležící ve východní části POÚ Kralovice je nejvýhodnější využívat Domov na Zátíší Rakovník, pro obce ležící na severu správního obvodu Domov Kolečovice a pro zbylé obce Senior House Trnová (viz Příloha AD).

V případě domovů se zvláštním režimem je nejnvýhodnější dojízdka za touto službou velmi nerůznorodá. Pro všechny venkovské obce, vyjma obce Tis u Blatna je z hlediska dopravní dostupnosti (časové) nejnvýhodnější dojíždět do zařízení v Kralovicích – Dům sociální péče Kralovice. Obyvatelé Tisu u Blatna mají nejbližší Domov pro seniory Vroutek (viz Příloha AF).

## PODÍL ZASTOUPENÍ SLUŽEB VE VENKOVSKÝCH OBCÍCH POÚ KRALOVICE V ROCE 2019



Obrázek 1: Zastoupení služeb ve venkovských obcích POÚ Kralovice

Jako centrum služeb v rámci venkovských obcí správního obvodu Kralovice, lze označit obec Žihle. V této obci se nachází nejvyšší koncentrace služeb (10 služeb) a zároveň nejvyšší počet obyvatel POÚ Kralovice (v rámci venkovských obcí) (ČSÚ 2019). Počet obyvatel připadajících na jednu službu v Žihli spadá do intervalu 126-150 obyvatel na službu. Do tohoto intervalu spadají ještě obce: Výrov, Kopidlo, Potvorov, Kočín a obec Bohy. Dalšími významnými obcemi, z hlediska občanské vybavenosti jsou obec Kozojedy a Mladotice. V obci Kozojedy lze najít celkem 9 služeb a podíl obyvatel připadající na jednu službu zde spadá do intervalu 51-75 obyvatel na službu,

v tomto intervalu se nachází ještě obec Dolní Hradiště, na jejímž území se nachází pouze knihovna. V obci Mladotice se nachází celkem 7 zkoumaných služeb a podíl počtu obyvatel připadající na službu spadá do intervalu 76-125 obyvatel na službu. V tomto intervalu leží ještě obce Vysoká Libyně, Bílov a Černíkovice.

Nejmenší počet obyvatel na službu (vyjma obcí bez služeb) spadá v obci Chříč, a to v intervalu 1-50 obyvatel na službu. Nejmenší koncentrace služeb se v tomto správním obvodu vyskytuje celkem u 9 obcí, kdy žádná z těchto obcí není vybavena zkoumanými službami. Zcela určitě má v tomto případě největší roli počet obyvatel daných obcí, jelikož u 8 těchto obcí je počet obyvatel menší než 100 (výjimku tvoří obec Tis u Blatna, která má 108 obyvatel, ale službu žádnou) (ČSÚ 2019). V tomto správním obvodu (v rámci venkovských obcí) se taktéž nenachází žádné zkoumané služby s orientací na seniory, tedy domovy pro seniory a domovy se zvláštním režimem.

### 3.1.2 POÚ Manětín

Tabulka 2: Typ a počet služeb ve venkovských obcích POÚ Manětín

POÚ	Typ a počet služby							
Název obce	Základní škola	Mateřská škola	Obchod s potravinami	Pošta	Praktický lékař	Knihovna	Domov pro seniory	Domov se zvláštním režimem
Bezvěrov	1	1	1	1	0	2	0	0
Dražej	0	0	1	0	0	1	0	0
Hvozď	0	0	1	1	0	1	0	0
Nečtiny	1	1	3	1	0	1	0	0
Štichovice	0	0	1	1	0	1	0	0

Zdroj: Vlastní průzkum, 2019

Správní obvod pověřeného obecního úřadu Manětín je nejméně početným správním obvodem v okrese Plzeň-sever, co se týká počtu obcí. Čítá celkem 6 obcí, z toho jednu obec se statutem města – Manětín. S nízkou početností tohoto POÚ koresponduje také poměrně nízká úroveň občanské vybavenosti v obcích. Za zajímavost lze považovat obec Nečtiny, která se v roce 2002 stala vesnicí roku. Primárním důvodem bylo dokončení dvanáctiletého programu na rozvoj venkova, který se uskutečňoval v letech 1990-2002 (Program obnovy venkova 2020).

V celém správním obvodu Manětín (vyjma města Manětín) lze nalézt pouze dvě základní školy. Základní školou je vybavena obec Nečtiny – Základní a Mateřská škola Nečtiny, která disponuje kapacitou 60 žáků a pouze prvním stupněm základního vzdělání. Podobně tomu jest u Základní školy a Mateřské školy Bezvěrov, kde se taktéž

vyučuje pouze na prvním stupni, ale kapacita školy je o polovinu menší, než tomu bylo u školy v Nečtinech (30 žáků). Zbytek obcí základní školy nemá.

Velmi podobná je tomu i situace ohledně mateřských škol, které se v tomto případě nacházejí ve stejných budovách, jako základní školy. Tedy v obci Bezvěrov a Nečtiny. Co se týká kapacity, i v tomto případě kapacita MŠ Nečtiny (28 dětí) převyšuje kapacitu mateřské školy v Bezvěrově (20 dětí). Ostatní obce mateřskou školou nejsou vybaveny (Celkový přehled pro srovnání s populací obce viz tabulka v Příloze č. 12)

Ve srovnání s ostatními zkoumanými službami, je v tomto správním obvodu situováno poměrně hodně obchodů s potravinami. Největší koncentraci mají malé prodejny vedeny soukromými osobami. Takové obchody lze najít v obcích: Bezvěrov, Dražeň, Nečtiny a Štichovice. Druhé největší zastoupení mají prodejny COOP, spotřební družstvo Plasy, které se nacházejí v obci Hvozd a obci Nečtiny. Tyto prodejny mají stálou otevírací dobu od 8:00 do 16:00. Víkendový provoz je v prodejně na Hvozdě zcela zrušen a v prodejně v Nečtinech je otevřen jen v sobotu. Kromě prodejny COOP se v Nečtinech také nachází vietnamská večerka s otevírací dobou od 7:30 do 17:30. Poměrně nově je také otevřena prodejna Hrad Nečtiny, která je vedena soukromníkem.

Koncentrace poboček pošty v tomto POÚ je velmi příznivá. Pošta se nachází ve všech obcích vyjma venkovské obce Dražeň. Obyvatelé obce Dražeň, musí jezdit do přiřčené pobočky pošty v Plasích.

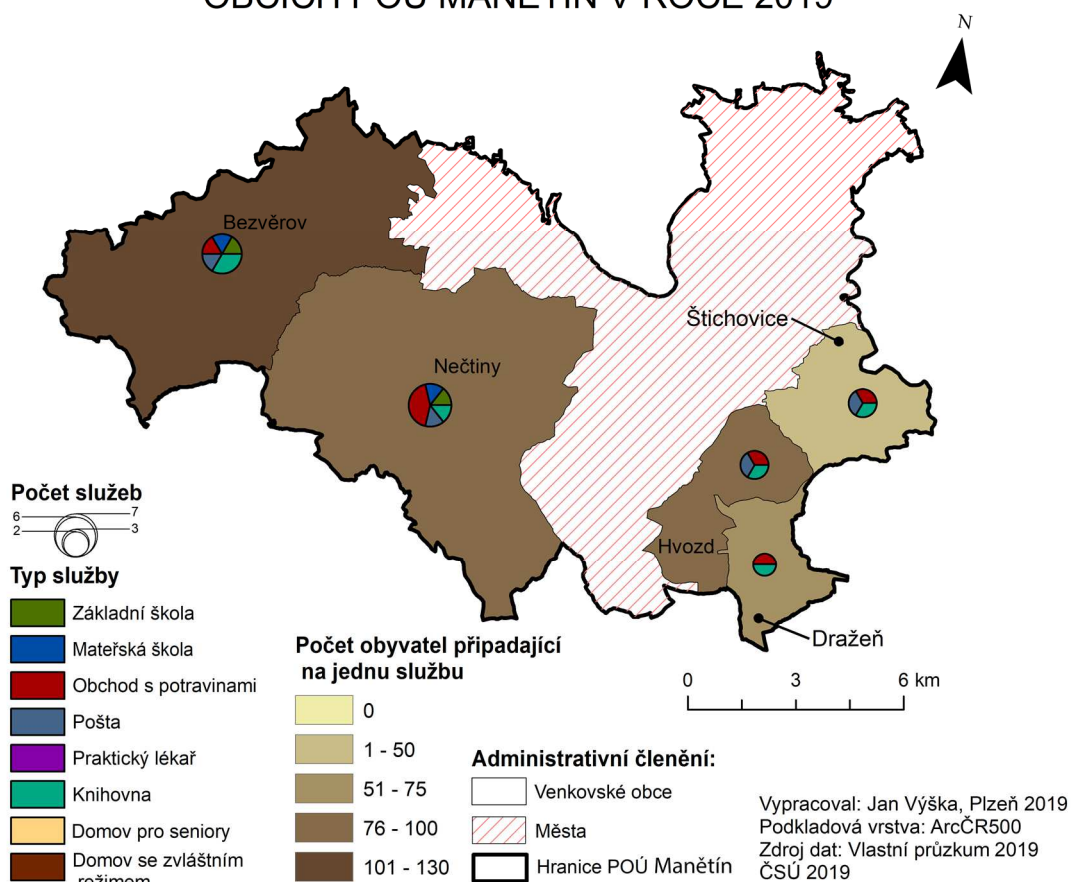
Ordinace praktických lékařů v tomto správním obvodu pověřeného úřadu nelze najít. Obyvatelé se musí spoléhat na dojížděku, například k nedalekému praktickému lékaři MUDr. Václavovi Stehlíkovi v Manětíně, nebo k MUDr. Richardu Hlousovi do Toužimi anebo do Dolní Bělé k MUDr. Tomáši Kříklánovi (Celkový přehled pro srovnání s populací obce viz tabulka v Příloze č. 26).

Poměrně překvapivě na tom je vybavenost knihovnami. Všechny obce POÚ vlastní svojí obecní knihovnu. Knihovny mají nepravidelnou otevírací dobu. Obvykle jeden, dva dny v týdnu. Důvodem může být nedostatek pracovníků, kteří by chod knihovny zajistili, nebo resp. nedostatek finančních prostředků na jejich plat, ale hlavně fakt, že by nepřetržitý provoz knihoven nebyl plně využit.

Služby orientované na seniory, tedy domovy pro seniory a domovy se zvláštním režimem, se v tomto správním obvodu nenacházejí. Z hlediska dopravní dostupnosti se

jako nejlepší jeví pro všechny obce využívat domov důchodců v obci Trnová – Senior House Trnová. Dojíždka do domovů se zvláštním režimem už není tak jednostranná. Obyvatelé obcí: Dražeň, Hvozd a Nečtiny mají nejbližší zařízení v Trnové – Senior House Trnová. Obyvatelé obce Bezvěrov, mají nejbližší Domov pro seniory a dům s pečovatelskou službou Mariánské Lázně a obyvatelé Štichovic – Dům sociální péče Kralovice.

## PODÍL ZASTOUPENÍ SLUŽEB VE VENKOVSKÝCH OBCÍCH POÚ MANĚTÍN V ROCE 2019



Obrázek 2: Zastoupení služeb ve venkovských obcích POÚ Manětín

Nejvyšší koncentraci služeb lze najít v obci Nečtiny, která nabízí celkem 7 zkoumaných služeb, tuto obec lze tedy označit za centrum služeb tohoto správního obvodu (v rámci venkovských obcí). Počet obyvatel připadajících na jednu službu v Nečtinech spadá do intervalu 76-100 obyvatel na službu. Do tohoto intervalu taktéž spadá obec Hvozd, která avšak nabízí pouze služby tři (pošta, obchod s potravinami a knihovna). Jako druhou nejvýznamnější obec z hlediska občanské vybavenosti tohoto správního obvodu lze označit obec Bezvěrov. V Bezvěrově lze najít celkem pět služeb, vyjma ordinace praktického lékaře a služeb orientovaných na seniory. Podíl počtu

obyvatel připadající na jednu službu má obec Bezděrov nejvyšší ze všech venkovských obcí POÚ Manětín. Tento podíl spadá do intervalu 101-130 obyvatel na službu.

Naopak nejmenší koncentraci služeb POÚ Manětín lze najít v obci Dražeň, která je vybavena pouze knihovnou a obchodem s potravinami. Počet obyvatel připadajících na jednu službu v této obci spadá do intervalu 51-75 obyvatel na službu. Nejmenší počet obyvatel na jednu službu lze najít v obci Štichovice, kdy tento podíl leží v intervalu 1-50 obyvatel na službu. Důvodem tohoto nízkého podílu je kombinace dvou faktorů, a to nízkého počtu obyvatel obce (112 obyvatel) a poměrně vysokého počtu nabízených služeb (3) (ČSÚ 2019).

Ve správním obvodu pověřeného obecního úřadu Manětín (v rámci venkovských obcí) se nenachází žádná ordinace praktického lékaře, domov pro seniory a domov se zvláštním režimem.

### 3.1.3 POÚ Město Touškov

Tabulka 3: Typ a počet služeb ve venkovských obcích POÚ Město Touškov

POÚ	Město	Typ a počet služby							
		Základní škola	Mateřská škola	Obchod s potravinami	Pošta	Praktický lékař	Knihovna	Domov pro seniory	Domov se zvláštním režimem
Bdeněves		0	0	1	0	0	0	0	0
Čeminy		0	0	0	0	0	1	0	0
Čerňovice		0	0	1	0	0	0	0	0
Chotíkov		1	1	2	2	0	1	0	0
Kozolupy		1	1	3	1	1	1	0	0
Křelovice		0	0	1	0	0	1	0	0
Líšťany		1	1	1	1	0	1	0	0
Myslínka		0	0	0	0	0	0	0	0
Pernarec		1	1	3	1	0	1	0	0
Plešnice		0	0	1	0	0	0	0	0
Přovany		1	1	1	0	0	0	0	0
Újezd nade Mží		0	0	0	0	0	0	0	0
Úlice		0	0	2	1	0	1	0	0
Vochoň		0	1	1	0	0	0	0	0

Zdroj: Vlastní průzkum, 2019

POÚ Město Touškov náleží celkem 15 obcí. Na území správního obvodu se nachází 14 venkovských obcí a jedno město – Město Touškov. Za významnou obec lze považovat Chotíkov, který na svém území spravuje spalovnu komunálního odpadu pro energetické využití. Tato spalovna není unikátní jen svojí roční kapacitou spáleného



odpadu (95 000 tun), ale také tím, že v České Republice se nachází jen další tři podobná zařízení (v Praze, Brně a Liberci) (Zevo Plzeň nedatováno).

Základní školy jsou zastoupeny celkem u pěti venkovských obcí. V obci Chotíkov se nachází Základní a Mateřská škola Chotíkov, která je vybavena prvním i druhým stupněm, školní družinou a jídelnou. Druhou školou správního obvodu Města Touškov s oběma stupni vzdělání, je Základní škola a Mateřská škola Pernarec, která roku 2016 získala mezinárodní certifikát Ekoškola. U zbylých tří obcí vybavených školou je možné navštěvovat jen první stupeň vzdělání. Jedná se o školy v obcích Líšřany, Kozolupy a Pňovany. Zajímavostí je, že Základní škola Líšřany je školou neúplnou, v tom smyslu, že z prvního stupně se na škole vyučují pouze první tři ročníky, které sdílí společnou třídu (Základní škola Líšřany nedatováno). Ostatní obce POÚ Město Touškov základní školy nemají a jejich obyvatelé jsou většinou nuceni dojíždět do spádových škol.

Mateřskými školami je vybavena necelá polovina obcí správního obvodu (6 obcí). Žádná z obcí vybavených mateřskou školou nemá více, než jen jedno zařízení tohoto typu. Největší kapacitu dětí nabízí Mateřská škola Kozolupy, kdy její kapacita činí 59 dětí. Naopak nejmenší kapacitou disponuje Mateřská škola Líšřany s 20 dětmi (Celkový přehled pro srovnání s populací obce viz tabulka v Příloze č. 12)

Největší koncentrace obchodů s potravinami se nachází v obci Kozolupy (3 obchody), Pernarec (3 obchody) a v obcích Chotíkov (2 obchody) a Úlice (2 obchody). Ve většině se zde nachází obchody vedené soukromými osobami, obchody se smíšeným zbožím popř. vietnamské večerky. Chotíkov je vybaven prodejnou COOP, spotřební družstvo Plasy, která je situována jen několik metrů od Chotíkovské návsi. Kromě toho na území obce Chotíkov lze najít i hypermarket Globus, který nabízí velký sortiment nejrůznějšího zboží, a to od 8 do 21:00, každý den. Je pravděpodobné, že tento hypermarket pohlcuje převážnou část poptávky po službách nejen místních obyvatel, ale také poptávku obyvatel z okolních obcí a části města Plzeň. Tato přítomnost hypermarketu se může jevit pro soukromníka jako nevýhodná, nejen tím, že mu přetahuje klienty, ale také svojí snadnou dostupností a širokým sortimentem.

Ve velké míře jsou také zastoupeny prodejny COOP, spotřební družstvo Plasy. Konkrétně v obcích: Chotíkov, Kozolupy, Líšřany, Pernarec, Pňovany a Úlice. Tyto prodejny mají velmi často podobnou otevírací dobu, která se většinou pohybuje

v rozmezí 7:30 až 17:00 hodin. Kromě již zmiňovaných prodejen COOP, jsou také zastoupeny prodejny večerka, řízené velmi často vietnamskými prodejci. Na tento typ prodejen lze narazit v Kozolupech, Plešnici, Pernarci a Bdeněvsi. V určité míře jsou zde taktéž zastoupeny prodejny smíšeného zboží, které nabízejí cukrovinky, pečivo, mlékárenské výrobky, uzeniny, alkoholické i nealkoholické nápoje a další sortiment. Tyto menší obchody mají různorodou otevírací dobu.

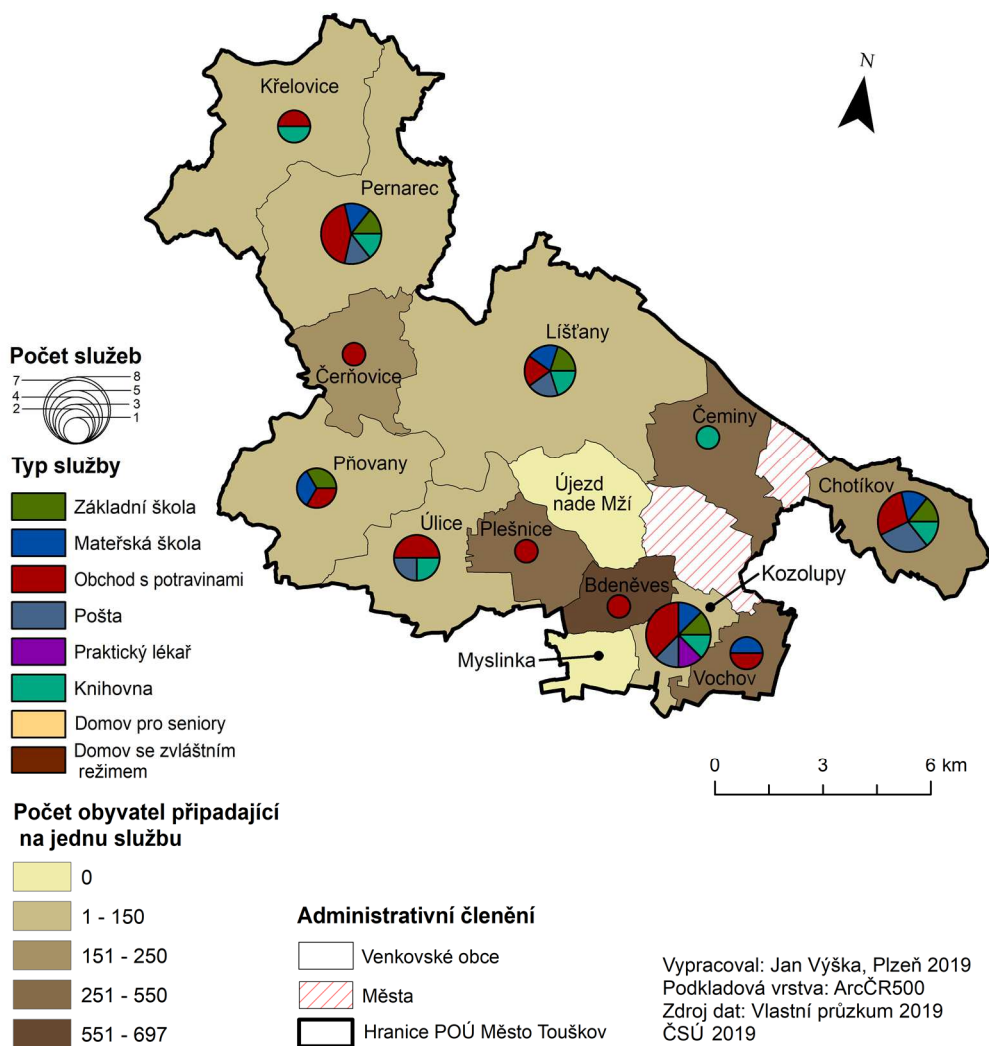
Ve správním obvodu se rovněž vyskytuje šest poboček pošt. V obci Chotíkov lze nalézt tyto pobočky dvě. První z nich je situována v centru obce, kdežto druhá v její periferii, konkrétně v hypermarketu Globus. Poštu ještě lze nalézt v Kozolupech, Líšťancech, Pernarci a v Úlici.

Ordinace praktických lékařů se v tomto správním obvodu téměř nevyskytují. Výjimku tvoří ordinace praktického lékaře v Kozolupech, kde ordinuje MUDr. Jindřich Lorens. Ostatní obce vybaveny ordinacemi nejsou a jsou odkázány na dojížďku.

Ze 14 venkovských obcí se v polovině z nich nachází knihovna. Ve většině případů se jedná o malé obecní knihovny s nepravidelnou otevírací dobou a omezenou kapacitou knih. V těchto knihovnách obvykle bývají výpůjčky dle knihovního řádu pro občany zdarma.

Služby orientované na seniory (domovy pro seniory a domovy se zvláštním režimem) se v tomto správním obvodu nenachází (v rámci venkovských obcí). Jako nejvíce výhodné z hlediska dobré dopravní dostupnosti se pro většinu obcí správního obvodu jeví využívat Domov poklidného stáří Baculus, který se nachází ve Vejprnicích. Pro obce Čerňovice, Pňovany a Křelovice je nejvýhodnější využívat Domov pro seniory sv. Jana Pavla II. ve Stříbře. Pro obyvatele obce Chotíkov je nejvýhodnější (z hlediska dopravní dostupnosti) navštěvovat Senior Residence Terasy - Plzeň-Bolevec a pro obyvatele obce Líšťany, je nejvýhodnější navštěvovat Senior House Trnová. Dostupnost do domovů se zvláštním režimem je v tomto správním obvodu poměrně jednostranná. Obyvatelé obcí POÚ Město Touškov mohou navštěvovat z hlediska nejlepší dopravní dostupnosti Domov poklidného stáří Baculus ve Vejprnicích anebo Domov se zvláštním režimem Čtyřlístek, který se nachází v Plzni.

## PODÍL ZASTOUPENÍ SLUŽEB VE VENKOVSKÝCH OBCÍCH POÚ MĚSTO TOUŠKOV V ROCE 2019



Obrázek 3: Zastoupení služeb ve venkovských obcích POÚ Město Touškov

Z celkového počtu 14 venkovských obcí správního obvodu Město Touškov se pouze u dvou z nich nenachází žádná služba. Jedná se o obce Myslinka a Újezd nade Mží. Obě tyto venkovské obce mají jeden společný faktor, který ze značné části ovlivňuje úroveň občanské vybavenosti těchto obcí. V obci Myslinka žije 201 obyvatel a v obci Újezd nade Mží pouze 103 obyvatel, kromě toho značný vliv také bude mít sousedství Újezdu nade Mží s městem Město Touškov, u kterého bude přirozeně nabídka služeb vyšší než u venkovské obce. Roli také určitě hraje celková vzdálenost obou obcí od krajského města Plzeň, která je poměrně krátká, proto obyvatelé těchto obcí pravděpodobně uspokojují svoji poptávku po službách právě v tomto městě.

Druhou největší venkovskou obcí POÚ Město Touškov, co do počtu obyvatel týče je obec Kozolupy. V této obci žije 1093 obyvatel a lze v ní najít celkem 8 služeb, avšak i přes poměrně vysoký počet obyvatel obce, je počet obyvatel připadajících na jednu službu u této obce nižší, tedy obec spadá do intervalu 1-150 obyvatel na jednu službu (ČSÚ 2019). Do tohoto intervalu taktéž spadají obce: Líšňany, Pňovany, Úlice, Křelovice a Pernarec. Obec Pernarec a Chotíkov nabízí celkem 7 služeb. V Chotíkově připadá 151-250 obyvatel na jednu službu, kdežto v Pernarci 1-150 obyvatel na jednu službu. V obou těchto obcích nelze najít ordinaci praktického lékaře, ani služby orientované na seniory (domovy pro seniory a domovy se zvláštním režimem).

V obcích Čerňovice, Čeminy, Plešnice a Bdeněves lze najít pouze jednu službu, a to obchod s potravinami, vyjma obce Čeminy, která je vybavena obecní knihovnou. Nejčastěji zastoupenou službou tohoto správního obvodu pověřeného obecního úřadu jsou obchody s potravinami, které se vyskytují v 11 ze 14 venkovských obcí obvodu. Naopak, nejméně koncentrovanou službou jsou domovy pro seniory a domovy se zvláštním režimem, které se nevyskytují v žádné ze 14 venkovských obcí. Velmi malou koncentraci mají taktéž ordinace praktického lékaře, kdy se nachází ve správním obvodu pouze jediná ordinace, a to v Kozolupech (MUDr. Jindřich Lorenc).

### 3.1.4 POÚ Nýřany

Tabulka 4: Typ a počet služeb ve venkovských obcích POÚ Nýřany

POÚ Nýřany	Typ a počet služby							
	Základní škola	Mateřská škola	Obchod s potravinami	Pošta	Praktický lékař	Knihovna	Domov pro seniory	Domov se zvláštním režimem
Blatnice	1	0	1	1	0	0	0	0
Heřmanova Huť	1	1	3	1	1	1	0	0
Hněvnice	0	0	0	0	0	0	0	0
Kbelany	0	0	0	0	0	0	0	0
Líně	1	1	4	1	1	1	0	0
Lochousice	0	0	0	0	0	0	0	0
Přehýšov	0	0	1	0	0	1	0	0
Rochlov	0	1	0	0	0	0	0	0
Tlučná	1	1	3	1	1	1	0	0
Úherce	0	0	1	0	0	1	0	0
Vejprnice	1	1	4	1	1	1	1	1
Zbůch	1	1	3	1	0	1	1	0

Zdroj: Vlastní průzkum, 2019

POÚ Nýřany je nejmenší správní obvod okresu Plzeň-sever, co se rozlohy týče, přičemž se v něm nachází největší venkovská obec okresu Plzeň-sever – Vejprnice s 4240 obyvateli (ČSU 2019). Druhou nejvíce zastoupenou službou v tomto správním obvodu je základní škola. Základní školy lze najít celkem u šesti venkovských obcí. V obci Blatnice se nachází Základní škola Blatnice, která je vybavena prvním i druhým stupněm základního vzdělání. ZŠ Blatnice disponuje kapacitou 180 dětí, přičemž tato hodnota je ze všech kapacit daných škol v tomto správním obvodu nejmenší (i když je to i tak relativně vysoký počet). Další základní škola se nachází v obci Heřmanova Huť – Základní škola a Mateřská škola Heřmanova Huť, která taktéž vyučuje první i druhý stupeň základního vzdělání, avšak kapacitu má vyšší než v předchozím případě a to 300 žáků. Třetí školou je Základní škola Líně, která disponuje kapacitou 260 žáků a výukou pro oba stupně základního vzdělání. Největší základní školou dle kapacity v rámci venkovských obcí tohoto správního obvodu je Základní škola a Mateřská škola Vejprnice, která má kapacitu pro 550 žáků. ZŠ Vejprnice prošla mezi lety 2015 a 2016 rozsáhlou rekonstrukcí, při které bylo přistavěno patro nad oběma pavilony školy. V těchto pavilonech vznikly nové výukové učebny, kmenové třídy a nová učebna pro výuku informatiky (Jílková nedatováno). Základní škola se taktéž nachází v obcích Tlučná (kapacita 330 žáků, výuka obou stupňů vzdělání) a v obci Zbůch (365 žáků kapacita a výuka pro oba stupně základního vzdělání).

Podobně tomu je u mateřských škol. Mateřské školy jsou ve správním obvodu Nýřany zastoupeny v šesti obcích. Největší kapacitu dětí nabízí mateřská škola v obci Vejprnice (212), jejíž primárním cílem je vytvořit dětem prostředí, které je nejen vzdělává, ale taktéž v plné míře respektuje jednotlivá specifika dítěte a úzce navazuje na tradice a zvyky v obci. Děti se vzdělávají celkem v osmi třídách. (Česká školní inspekce 2017). I v malých obcích tohoto správního obvodu lze najít mateřskou školu. Dobrým příkladem je venkovská obec Rochlov s 301 obyvateli (ČSÚ 2019). V této obci se nachází Mateřská škola Rochlov, která disponuje kapacitou 60 dětí. Zde je vidět jistá míra závislosti kapacity mateřských škol na počtu obyvatel obce. Kdyby tomu tak nebylo, tak by pravděpodobně kapacita daného zařízení nebyla zcela naplněna, nebo naopak by byla kapacita nedostatečná. Mateřskou školou jsou ještě vybaveny obce Heřmanova Huť, Líně, Tlučná a obec Zbůch. Ve zbylých venkovských obcích POÚ Nýřany se mateřská škola nenachází.

Absolutně nejvíce zastoupenou službou POÚ Nýřany jsou obchody s potravinami. V POÚ Nýřany lze najít celkem 20 prodejen potravin (v rámci venkovských obcí). Největší koncentrace obchodů s potravinami je v obcích Vejprnice a Líně (4 obchody s potravinami) a v obcích Tlučná, Zbůch a Heřmanova Huť (3 obchody s potravinami). Ve velké míře jsou zde zastoupeny především obchody vedené soukromými osobami, například: prodejna Potravin Krátek ve Vejprnicích. Poměrně hodně jsou také zastoupeny večerky, a to v obcích: Blatnice, Zbůch, Heřmanova Huť a Vejprnice. Zajímavým faktem je, že v tomto správním obvodu se nenachází žádná Jednota COOP spotřební družstvo Plasy, která je v jiných správních obvodech velmi často zastoupena. V obcích Hněvnice, Kbelany, Rochlov a Lochousice se obchody s potravinami nevyskytují a jejich obyvatelé se musí spoléhat na dojížděku.

V šesti obcích správního obvodu Nýřany lze najít poštu. Žádná z těchto obcí nemá více než jednu pobočku pošty. Poštou jsou vybaveny obce: Blatnice, Heřmanova Huť, Líně, Tlučná a Vejprnice. Zbytek venkovských obcí poštu nemá, proto jsou obyvatelé nuceni dojíždět na poštu přičleněnou dané obci. V tomto případě je ke všem obcím bez vlastní pošty přičleněna pošta v Nýřanech. Nejhorší dopravní dostupnost na tuto poštu je z obce Lochousice, kde obyvatelům tato cesta bude trvat téměř dvacet minut (17 minut). Naopak nejlepší dopravní dostupnost k této poště má sousední obec Úherce, 4 minuty. V tomto případě je dopravní dostupnost ovlivněna zejména polohou daných obcí, kdežto obec Lochousice se nachází až na hranici POÚ Nýřany a POÚ Stod (viz Příloha D).

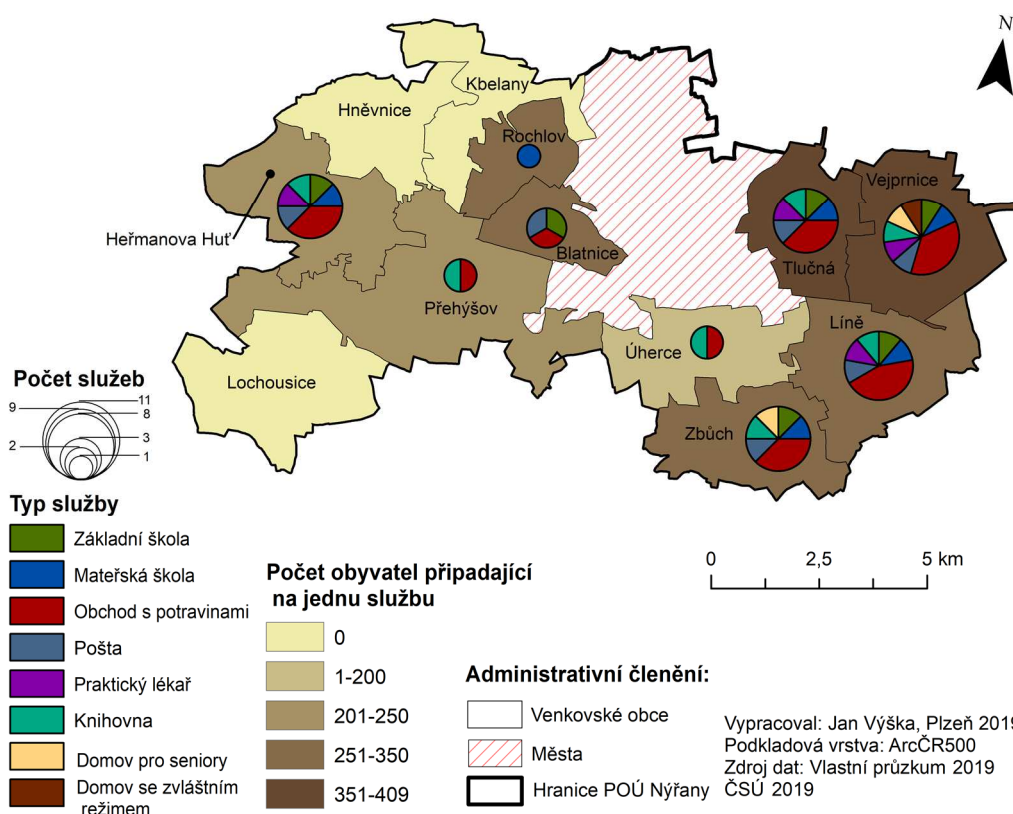
Knihovnu lze najít u více než poloviny venkovských obcí (7) tohoto správního obvodu. Knihovny se nacházejí ve všech obcích s více než 301 obyvateli. Výjimku tvoří obec Blatnice, která v současné době svoji knihovnu nemá, avšak její obyvatelé mohou dojíždět do nedalekých Nýřan, které jsou knihovnou vybaveny. Jako nejvýznamnější lze považovat Obecní knihovnu Vejprnice, která je otevřená denně kromě úterý a víkendu (Obecní knihovna Vejprnice nedatováno).

Služby orientované na seniory jsou situovány ve dvou venkovských obcích POÚ Nýřany – v obci Vejprnice a v obci Zbůch. Ve Vejprnicích se nachází zařízení – Domov poklidného stáří Baculus, jehož cílová skupina jsou senioři, a to ve dvou věkových kategoriích. Do první kategorie „mladší senioři“ spadají obyvatelé v rozmezí 65 až 80 let. Druhá kategorie obsahuje seniory nad 80 let. Toto zařízení poskytuje svoje služby od počátku roku 2010 a v současné době disponuje kapacitou 32 lůžek. Toto zařízení

taktéž funguje jako domov se zvláštním režimem, jehož cílová skupina jsou osoby s chronickým duševním onemocněním a senioři, u nichž byla diagnostikována Alzheimerova choroba nebo stařecká demence. Tento druh služby funguje v zařízení od roku 2005 a disponuje celkem 22 lůžky.

V obci Zbůch se taktéž nachází domov pro seniory Barbora, jehož cílovou skupinu tvoří senioři ve třech věkových kategoriích. První kategorie „dospělí“ zahrnuje obyvatele ve věku 55 až 64 let. Další kategorie s názvem „mladší senioři“ zahrnuje obyvatele ve věku 65-80 let a poslední kategorie „starší senioři“ zahrnuje obyvatele nad 80 let. Toto zařízení plní svoji funkci od roku 2014 a disponuje kapacitou 44 lůžek.

### PODÍL ZASTOUPENÍ SLUŽEB VE VENKOVSKÝCH OBCÍCH POÚ NÝŘANY V ROCE 2019



Obrázek 4: Zastoupení služeb ve venkovských obcích POÚ Nýřany

Ve správním obvodu Nýřany vystupuje jako hlavní centrum služeb (v rámci venkovských obcí) obec Vejprnice, ve které je koncentrováno nejvíce služeb tohoto správního obvodu (11 služeb) a kde připadá 351 – 409 obyvatel na jednu službu. Výsoký počet služeb v této obci pravděpodobně souvisí s vysokou poptávkou po službách, která je závislá na počtu obyvatel, jelikož obec Vejprnice má nejvíce obyvatel ze všech venkovských obcí okresu Plzeň-sever – 4240 (počet obyvatel početně

odpovídá menšímu městu) (ČSÚ 2019). Nutno podotknout, že obec Vejprnice je taktéž jediná obec z 87 venkovských obcí okresu Plzeň-sever, která nabízí všechny typy zkoumaných služeb

Podobné hodnoty, co se týká počtu obyvatel připadajících na službu, lze najít ještě v obci Tlučná, která taktéž spadá do intervalu 351-409 obyvatel na jednu službu, přičemž nabízí pouze 8 služeb oproti předešlé obci Vejprnice. Jako druhou nejvýznamější obec z hlediska občanské vybavenosti lze označit obec Líně, která nabízí 9 služeb a spadá do intervalu 251-350 obyvatel připadajících na jednu službu.

Vysoký počet služeb lze najít ještě v obcích Heřmanova Huť a Zbůch (8 služeb). Obě obce mají sice stejný počet nabízených služeb, avšak rozdílný podíl obyvatel připadajících na jednu službu. V obci heřmanova Huť tato hodnota dosahuje intervalu 201-250 obyvatel na službu, přičemž v obci Zbůch tento podíl spadá do intervalu 251-350 obyvatel na službu. Tento rozdíl je zapříčiněn rozdílným počtem obyvatel obou obcí -Heřmanova huť – 1794 obyvatel, Zbůch – 2501 obyvatel (ČSÚ, 2019).

Celkem u 3 obcí POÚ Nýřany se nanachází žádná zkoumaná služba – Hněvnice, Kbelany, Lochousice. Všechny tyto obce mají méně než 150 obyvatel, což bude pravděpodobně hlavním faktorem hrajícím roli v úrovni občanské vybavenosti. Nejmenší počet obyvatel připadajících na službu (vyjma obcí, které nemají služby vůbec) je v obci Úherce, kde tato hodnota spadá do intervalu 1-200 obyvatel na službu.

### 3.1.5 POÚ Plasy

Tabulka 5: Typ a počet služeb ve venkovských obcích POÚ Plasy

POÚ Plasy	Typ a počet služby							
	Základní	Mateřská	Obchod s	Pošta	Praktický	Knihovna	Domov pro	Domov se
Dobříč	1	0	1	1	0	2	0	0
Dolní Bělá	1	1	3	1	1	1	0	0
Horní Bělá	0	0	1	0	0	1	0	0
Jarov	0	0	0	0	0	1	0	0
Koryta	0	0	0	0	0	0	0	0
Líté	0	0	1	0	0	0	0	0
Loza	0	0	1	0	0	1	0	0
Mrtník	0	0	1	0	0	1	0	0
Obora	0	1	1	0	0	1	0	0
Pláně	0	0	0	0	0	1	0	0
Rybnice	0	1	1	0	0	1	0	0

Zdroj: Vlastní průzkum, 2019



Ve správním obvodu pověřeného obecního úřadu Plasy se nachází 13 obcí. Dvě obce mají status města – město Plasy a Kaznějov. Z jedenácti venkovských obcí jistě stojí za zmínku obec Dolní Bělá, která byla vystavěna na území gotického hradu Bělá ze 14. století. V dnešní době se z hradu zachovaly pouze zbytky zdí, jelikož kámen z hradu byl v 18. století používán na stavby a opravy (Dolní Bělá nedatováno).

Základní školy se na území venkovských obcí POÚ nachází pouze dvě. Základní škola a Mateřská škola Ludvíka Očenáška Dolní Bělá, která tvoří spádové centrum tohoto POÚ v oblasti vzdělání. Spádovou oblast školy tvoří celkem 17 obcí z jejího okolí. Přes to všechno, kapacita této školy není naplněna. Což je pravděpodobně způsobeno vlivem demografického vývoje této oblasti a vlivem konkurence v podobě škol ve městech. Ve škole probíhá výuka pro první, i druhý stupeň základního vzdělání. Druhá základní škola se nachází v obci Dobříč. Jedná se o málotřídní školu, kde probíhá výuka jen pro první stupeň základního vzdělání. Škola má některé ročníky spojeny a tedy žáci různých ročníků sdílí navzájem prostory tříd. Škola disponuje kapacitou 75 žáků.

Celkem ve třech venkovských obcích POÚ Plasy lze narazit na mateřskou školu. Mateřská škola Dolní Bělá se nachází v těsné blízkosti ZŠ Dolní Bělá. Obě zařízení jsou navzájem spojena chodbou. Mateřská škola disponuje kapacitou 65 dětí. Další mateřské školy lze najít v obcích Obora (kapacita dětí 38) a v Rybnici (kapacita 28 dětí).

Nejrozšířenější službou v POÚ Plasy jsou obchody s potravinami. Tuto základní občanskou vybavenost lze najít celkem u 8 obcí. Největší koncentrace obchodů s potravinami je v obci Dolní Bělá. Obchody jsou situovány poblíž hlavní silnice vedoucí napříč obcí. V Dolní Bělé lze najít prodejnu COOP, spotřební družstvo Plasy, vietnamskou večerku s otevírací dobou od 7:00 do 18:00 hodin a prodejnu smíšeného zboží „Smíšenka“. Ve správním obvodu se rovněž vyskytuje poměrně vysoký počet prodejen COOP, spotřební družstvo Plasy. Na tyto prodejny lze narazit v obcích Dobříč, Dolní Bělá, Loza, Mrtník a Rybnice. V malém počtu se vyskytují prodejny potravin řízené soukromníky. Často tyto se tyto prodejny zaměřují na prodej potravin a smíšeného zboží. Jako příklad lze uvést již zmiňovanou prodejnu „Smíšenka“, prodejnu smíšeného zboží Partner v obci Obora, nebo malou prodejnu potravin v obci Líté. V obcích Jarov, Koryta a Pláně není zastoupen obchod s potravinami. Zřejmě to souvisí s nízkým počtem obyvatel, který tyto obce mají (Jarov 142 obyvatel, Koryta 131 obyvatel a Pláně 267 obyvatel) (ČSU 2019).

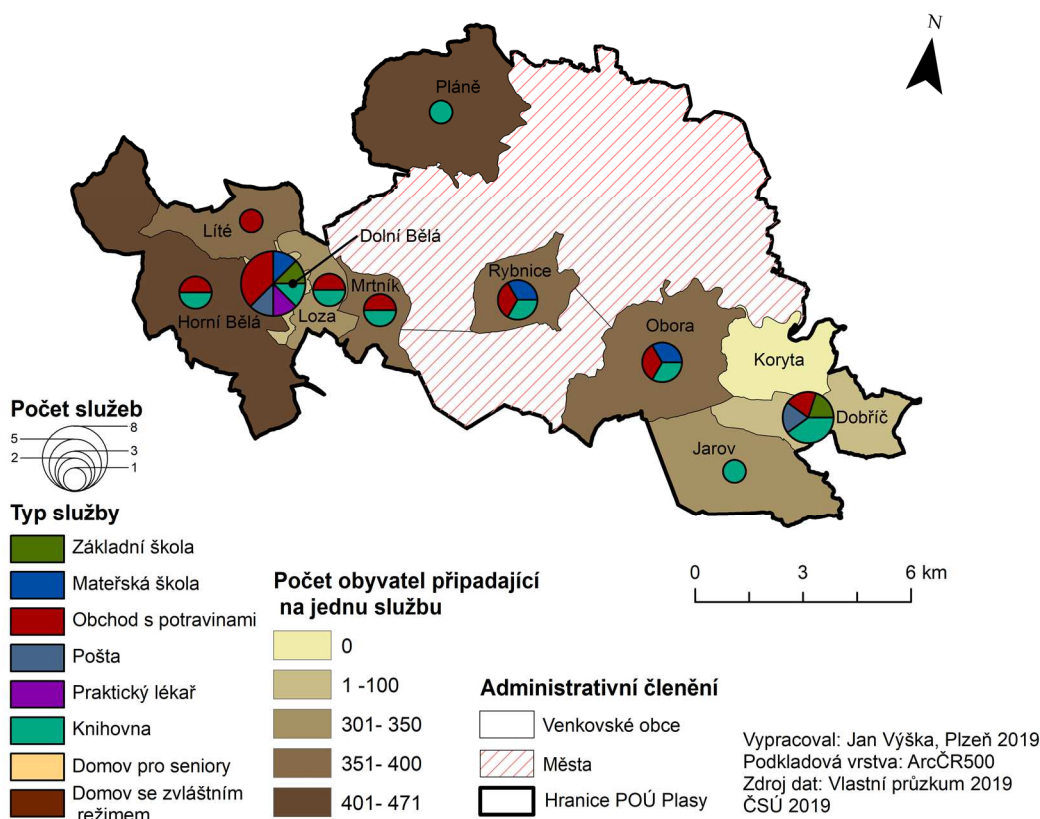
Pobočky pošty v POÚ Plasy nejsou téměř situovány. Jedna pobočka pošty se nachází v obci Dobříč a druhá v obci Dolní Bělá. Pošta v Dolní Bělé slouží pro více obcí, konkrétně tato pošta je přiřčleněna k obcím: Horní Bělá, Líté, Loza a Mrtník. Taktěž pošta Kaznějov slouží více obcím: obci Jarov, Koryta, Obora a Rybnice. Občané Pláně dojíždí na pobočku do Plas.

Ordinaci praktického lékaře lze najít pouze v obci Dolní Bělé, kde ordinuje MUDr. Tomáš Křiklán. Obyvatelé okolních obcí mají možnost dojíždět k lékaři nejen do Dolní Bělé, ale také do Kaznějova, kde ordinují manželé Sýkorovi.

Ve většině obcí POÚ Plasy se nachází knihovna. V obci Dobříč lze dokonce najít pobočky dvě. První knihovna leží přímo v obci, kdežto druhá obecní knihovna leží ve vsi Čivice, která je součástí obce Dobříč. V obci Líté a Koryta se obecní knihovna nenachází.

Služby orientované na seniory, tedy domovy pro seniory a domovy se zvláštním režimem nelze ve správním obvodu najít (v rámci venkovských obcí). V případě domovů pro seniory se z hlediska dopravní dostupnosti jeví pro všechny obce nejvýhodnější Senior House Trnová. Kdežto v rámci domovů se zvláštním režimem není dojíždka tak jednostranná. Obyvatelé obcí: Dolní Bělá, Horní Bělá, Líté, Loza, Mrtník a Obora mají nejbliže do zařízení v Trnové – Senior House Trnová. Obyvatelé Dobříče, Jarova a Rybnice mají nejvýhodnější dojíždku do zařízení ve Třemošné – Ústav péče o seniory Třemošná, z.ú. A v neposlední řadě obce Koryta a Pláně, u kterých je nejvýhodnější využívat (z hlediska dopravní dostupnosti) zařízení v Kralovicích – Dům sociální péče Kralovice.

## PODÍL ZASTOUPENÍ SLUŽEB VE VENKOVSKÝCH OBCÍCH POÚ PLASY V ROCE 2019



Obrázek 5: Zastoupení služeb ve venkovských obcích POÚ Plasy

Jako centrum služeb tohoto správního obvodu lze označit obec Dolní Bělá (v rámci venkovských obcí). V této obci se nachází nejvyšší koncentrace zkoumaných služeb. V obci Dolní Bělá lze najít všechny typy zkoumaných služeb, vyjma služeb orientovaných na seniory. Velkým počtem služeb na menší počet obyvatel (437 obyvatel) se hodnoty podílu počtu obyvatel připadající na jednu službu pohybují nízkou, a to v intervalu 1-100 obyvatel na jednu službu. Do tohoto intervalu také spadá obec Dobříč, avšak ta nabízí méně služeb a to celkem 5.

Naopak velmi vysoké hodnoty podílu počtu obyvatel na jednu službu lze najít v obcích: Horní Bělá a Pláně, které spadají do intervalu 401-474 obyvatel připadajících na jednu službu. Obec Pláně má pouze jednu službu a tou je knihovna, proto se musí spoléhat na občanskou vybavenost okolních obcí a za ostatními službami dojíždět. A to zejména do města Plasy, které leží v těsné blízkosti obce. Pouze jedinou službu lze najít u obcí Jarov a Lité, obě tyto obce mají méně, než 200 obyvatel (ČSÚ 2019). Absolutně nejmenší koncentrace služeb je ve venkovské obci Koryta, kde se nenachází žádná zkoumaná služba.

Nejčastěji vyskytovanou službou správního obvodu Plasy jsou obchody s potravinami, kterých se nachází v tomto regionu celkem 10. Obchody s potravinami se nevyskytují pouze v obcích Jarov, Koryta a Pláně. Naopak nejméně zastoupenou službou tohoto správního obvodu jsou služby orientované na seniory, tedy domovy pro seniory a domovy se zvláštním režimem. Ani jedna ze jmenovaných služeb se na území správního obvodu nevyskytuje, tudíž senioři žijící na venkově se musí spoléhat na využívání této služby ve městech, popřípadě v jiných správních obvodech tohoto okresu.

### 3.1.6 POÚ Třemošná

Tabulka 6: Typ a počet služeb ve venkovských obcích POÚ Třemošná

POÚ Třemošná	Typ a počet služby								
	Název obce	Základní škola	Mateřská škola	Obchod s potravinami	Pošta	Praktický lékař	Knihovna	Domov pro seniory	Domov se zvláštním režimem
Bučí	0	0	0	0	0	0	1	0	0
Česká Bříza	0	1	1	0	0	0	1	0	0
Dolany	0	0	0	0	0	0	1	0	0
Druztová	0	2	1	1	0	0	1	0	0
Hromnice	1	1	1	1	0	0	3	0	0
Kaceřov	0	0	1	0	0	0	1	0	0
Krašovice	0	0	0	0	0	0	1	0	0
Ledce	1	1	2	1	0	0	1	0	0
Nadryby	0	0	0	0	0	0	1	0	0
Tatiná	0	0	0	0	0	0	1	0	0
Trnová	1	1	3	1	0	0	1	1	1
Zruč-Senec	1	1	3	1	1	1	1	0	0
Žilov	0	1	1	0	0	0	1	0	0

Zdroj: Vlastní průzkum, 2019

Správní obvod pověřeného obecního úřadu Třemošná je druhý největší SO-POÚ okresu Plzeň-sever, co se počtu obcí týče. Celkem 15 obcí náleží tomuto správnímu obvodu. Z patnácti obcí jsou dvě města – Třemošná a Horní Bříza. Zbytek obcí jsou obce venkovské. Jako významnou obec v tomto správním obvodu lze považovat Zruč-Senec, a to nejen svojí rozlohou a počtem obyvatel, ale hlavně také kvůli jejímu turistickému významu. V obci se nachází unikátní letecké muzeum Air Park Zruč, které je v provozu více jak 27 let. Turisty láká velká řada vystavených letadel, vrtulníků, tanků, obrněných transportérů, ale i děl či stíhaček. Toto muzeum vlastní a spravují otec a syn Tarantíkoví (Air park Zruč nedatováno).

Základní školu v POÚ Třemošná lze nalézt pouze u čtyř venkovských obcí (vyjma měst). Největší školu dle kapacity žáků vlastní obec Zruč-Senec – Masarykova základní škola Zruč-Senec, která disponuje kapacitou 520 žáků a nabízí výuku pro první i pro druhý stupeň základního vzdělání. Druhou největší školou je Základní škola Ledce, která disponuje kapacitou 120 žáků a je zaměřena pouze na výuku prvního stupně základního vzdělání. Kromě toho je škola vybavena školní jídelnou a školní družinou. Žáci této školy mohou rozvíjet své dovednosti v různých zájmových kroužcích: country tance, míčové hry, výtvarný kroužek, kroužek anglického jazyka a mnohé další (Základní škola Ledce nedatováno).

Další dvě základní školy se nachází v obcích Hromnice (kapacita 60 žáků a výuka pouze 1. stupně) a v obci Trnová (kapacita 90 žáků a výuka pouze 1. stupně). Ve zbylých venkovských obcích se základní školy nenachází, proto jsou jejich žáci odkázáni na dojížděku do škol okolních.

V tomto správním obvodu je koncentrováno celkem 8 mateřských škol v 7 venkovských obcích. Jediná obec Druztová má mateřské školy dvě (vyjma měst) - Mateřská škola Druztová s kapacitou 40 dětí a Lesní škola Berounka, která má povahu inspirovanou myšlenkou lesních mateřských škol, s cílem vytvořit pozitivní vztah mezi přírodou a dítětem. Rodiče jsou povinni hradit měsíční školné, jehož výše závisí na počtu dní dítěte ve školce, a i celkovém času stráveném v zařízení (Lesní školka Berounka nedatováno). Mateřské školy lze najít ještě v obcích: Česká Bříza (kapacita 28 dětí), Hromnice (kapacita 35 dětí), Ledce (kapacita 48 dětí), Trnová (kapacita 60 dětí) a v obci Žilov (kapacita 28 dětí).

Druhou nejvíce zastoupenou službou správního obvodu pověřeného obecního úřadu Třemošná jsou obchody s potravinami. Největší koncentrace obchodů s potravinami je v obcích Trnová a Zruč-Senec. V Trnové lze najít prodejnu Šuchman, kterou provozuje soukromník František Šuchman, vietnamskou večerku a prodejnu COOP Jednota spotřební družstvo Plasy. Ve Zručí se nachází Jednota COOP spotřební družstvo Plasy, prodejna potravin vedená soukromníkem a jedna večerka. Nejvíce zastoupeným typem prodejny v tomto správním obvodě je Jednota COOP spotřební družstvo Plasy, kterou lze najít v pěti obcích tohoto správního obvodu – Zruč-Senec, Česká Bříza, Hromnice (v části obce Žichlice), Druztová a v obci Trnová. Druhou nejvíce zastoupenou prodejnu potravin jsou malé prodejny vedené především soukromníky, které můžeme nalézt ve čtyřech obcích – obecní prodejna Kaceřov,

prodejny Můj obchod ve Zručí-Senci a Ledcích a již zmiňovaná prodejna potravin Šuchman v obci Trnová. V obcích Zruč-Senec, Trnová a Žilov lze najít večerky, které mají svoji otevírací dobu protaženou do pozdních hodin. Prodejna smíšeného zboží je zastoupena pouze jednou, a to v Ledcích. Žádný obchod s potravinami není v obcích Dolany, Bučí, Krašovice a Tatiná. Obyvatelé těchto obcí se proto musí spoléhat na dojížděku do obcí okolních, popřípadě do měst.

Pošta se nachází jen v pěti venkovských obcích POÚ Třemošná. Poštu lze nalézt v obci Druztová, Hromnice, Ledce, Trnová a Zruč-Senec. Ostatní obce mají pošty přiřčené. Nejčastěji tuto funkci plní pošta ve Třemošné, která slouží celkem pro šest obcí včetně Třemošné samotné, dále také pošta v Dolní Bělé, Kaznějově a Trnové.

Nejméně koncentrovanou službou tohoto správního obvodu v rámci venkovských obcí jsou ordinace praktického lékaře, které zde nejsou téměř vůbec zastoupeny. Jedinou ordinaci praktického lékaře najdeme v obci Zruč-Senec, kde ordinuje MUDr. Michael Dimitrov. Většina obyvatel je tedy nucena dojíždět do nedalekých obcí (Zruč-Senec, Dolní Bělá, a Kozojedy) a zejména měst (Horní Bříza, Třemošná a Chrást), která leží i mimo území POÚ Třemošná.

Ve velké míře jsou zastoupeny ve správním obvodu knihovny. Knihovnu lze najít v každé obci, která náleží tomuto správnímu obvodu. V obci Hromnice se nacházejí dokonce knihovny tři, každá z nich v jiné části obce, která jí přísluší. Ve zbylých obcích se nachází pouze jedna knihovna.

Společně s ordinacemi praktického lékaře jsou nejméně zastoupeny služby zaměřené na seniory. Tento typ služby lze najít jen v jediné venkovské obci, a to v Trnové – Senior House Trnová. Cílová skupina tohoto zařízení jsou senioři ve dvou věkových kategoriích. První kategorie „mladší senioři“, zahrnuje obyvatele ve věku 65 až 80 let a druhá kategorie „starší senioři“ zahrnuje obyvatele starší 80 let. Toto zařízení poskytuje svoje služby od konce roku 2018 a disponuje kapacitou 20 lůžek. Zároveň zařízení funguje jako domov se zvláštním režimem, jehož cílová skupina jsou osoby s chronickým onemocněním a senioři. Zařízení disponuje kapacitou 80 lůžek.



zmiňované obce, bude poměr počtu obyvatel k jedné službě vyšší. Tento poměr dosahuje hodnot intervalu 251-411 obyvatel připadajíc na jednu službu. Do tohoto intervalu spadá ještě obec Dolany a Krašovice. Obě tyto obce mají vysoký podíl resp. počet obyvatel připadajících na jednu službu vzhledem k nízké občanské vybavenosti, kdy každá z nich nabízí pouze jednu službu, a tedy veškeré obyvatelstvo těchto obcí připadá pouze na jednu službu. Podobně tomu jest u obcí Bučí a Tatiná, které nemají více než jednu službu.

Absolutně nejméně obyvatel připadá na jednu službu ve venkovské obci Kaceřov, kdy tento podíl spadá do intervalu 1-100. V celém správním obvodu se nachází pouze jeden dům pro seniory a to v obci Trnová. Toto zařízení taktéž funguje jako dům se zvláštním režimem a je primárně cíleno pro seniory.

### 3.1.7 POÚ Všeruby

Tabulka 7: Typ a počet služeb ve venkovských obcích POÚ Všeruby

POÚ Všeruby	Typ a počet služby								
	Název obce	Základní škola	Mateřská škola	Obchod s potravinami	Pošta	Praktický lékař	Knihovna	Domov pro seniory	Domov se zvláštním režimem
Blažim	0	0	0	0	0	0	1	0	0
Krsy	0	0	1	0	0	0	0	0	0
Kunějovice	0	0	0	0	0	0	0	0	0
Nekmř	0	0	1	0	0	0	2	0	0
Nevřeň	0	0	0	0	0	0	1	0	0
Ostrov u	0	0	1	0	0	0	0	0	0
Příšov	0	0	0	0	0	0	1	0	0
Úněšov	0	1	2	1	0	0	1	0	0
Zahrádka	0	0	1	0	0	0	0	0	0

Zdroj: Vlastní průzkum, 2019

Správní obvod pověřeného obecního úřadu Všeruby je 4. největší správní obvod okresu Plzeň-sever, co se rozlohy týče, čítá celkem 11 obcí. Dvě obce mají status města – Úterý a Všeruby, zbytek POÚ Všeruby tvoří venkovské obce. Jako obec významnou a zajímavou lze považovat v tomto regionu obec Nevřeň. V této obci se nachází někdejší hlubinný důl, ve kterém se těžil od druhé poloviny 19. století kaolin. V dnešní době je důl již řadu let neaktivní, avšak slouží jako turistická atrakce (od 15.6 2019 otevřen pro veřejnost), popř. filmová kulisa.

V POÚ Všeruby se nevyskytuje žádná základní škola (v rámci venkovských obcí), proto žáci musí dojíždět do škol okolních. Jako spádová škola slouží Základní



škola a Mateřská škola Všeruby, která leží velmi blízko sousedním obcím, jež nemají vlastní školu. Zejména jde o obce Nekmír, Zahrádka, Kunějovice a Nevřeň.

Výskyt mateřských škol ve správním obvodu je velmi nízká. Mateřskou školou je vybavena pouze venkovská obec Úněšov – Mateřská škola Úněšov, která disponuje kapacitou 42 dětí. Zbytek obcí mateřskou školu nemá, a tedy obyvatelé musí za službou dojíždět. Většina obcí POÚ Všeruby má velmi dobrou dopravní dostupnost do mateřských škol. Ze všech obcí je možné se do deseti minut dopravit do nejbližší mateřské školy. Nejhůř jsou na tom obyvatelé Ostrova u Bezdržic, odkud dojíždí přibližně 8 minut do mateřské školy v Úněšově, a obec Blažim, která taktéž dojíždí 8 minut do mateřské školy Úněšov (viz Příloha T).

Obchod s potravinami se vyskytuje v pěti obcích. Největší koncentraci obchodů s potravinami lze najít v obci Úněšov, kde se nachází Jednota COOP spotřební družstvo Plasy a večerka. Zbylé čtyři obce vybavené touto službou mají pouze jednu prodejnu potravin ve své obci. Nejvíce je v tomto správním obvodu zastoupena prodejna typu večerka, u které jak již název napovídá, se otevírací doba protahuje až do pozdějších hodin. Večerkou je ještě vybavena obec Nekmír a Krsy. Druhým nejvíce zastoupeným typem prodejen jsou Jednota COOP. Jednotu COOP mají v již zmiňované obci Úněšov, ale také v obci Ostrov u Bezdržic, kde prodejna leží v obecní části Pláň. Ve venkovské obci Zahrádka se nachází obecní prodejna smíšeného zboží, která má provoz od pondělí do soboty a pouze čtyři hodiny denně. V ostatních venkovských obcích POÚ Všeruby se obchod s potravinami nenachází.

Jediná pobočka pošty se nachází v obci Úněšov, která zároveň slouží také pro ostatní obce POÚ Všeruby. Konkrétně pro obce Ostrov u Bezdržic, Kunějovice, Zahrádka a Blažim. Obci Zahrádka je taktéž přiřčena pošta v Líšřanech (přiřčena pošta i v Úněšově), tato pošta taktéž slouží pro obec Kunějovice. Obyvatelé Nekmíře mohou dojíždět na poštu do Dolní Bělé a obyvatelé Příšova do Třemošné nebo Ledec.

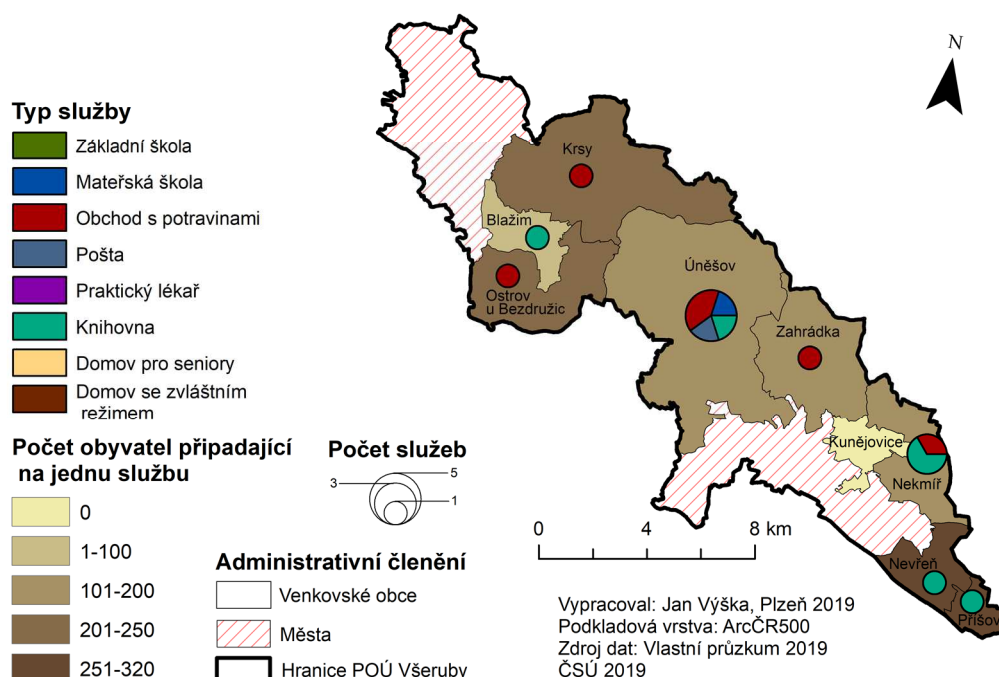
Ordinaci praktického lékaře v tomto správním obvodu nelze najít. Obyvatelé tohoto regionu se proto musí spoléhat na dojížděku za lékařem. Jako nejvýhodnější z hlediska dopravní dostupnosti se jeví ordinace praktického lékaře ve Všerubech, kde ordinuje MUDr. Yveta Machová. Svoji ordinaci má otevřenou celý pracovní týden od 7:30 do 14:00 s výjimkou čtvrtka, kdy je provoz ordinace od 14:00 do 18:00. Tato ordinace je pro všech devět venkovských obcí tohoto správního obvodu nejbližší a

časově nejlépe dosažitelná. Výjimku tvoří obec Příšov, u které vychází taktéž velmi dobrá dopravní dostupnost do ordinace MUDr. Boženy Křížanové ve Žlutické ulici v Plzni anebo do ordinace MUDr. Jaroslavy Voříškové v Horní Bříze (viz Příloha F)

Nejvíce koncentrovanou službou tohoto správního obvodu jsou knihovny, které najdeme u pěti obcí. V obci Nekmír se nachází knihovny dvě – Obecní knihovna Nekmír, která má nepravidelnou otevírací dobu, a to pouze v pátek mezi 17:00 a 19:00 hodinami. Druhá knihovna se nachází v druhé části obce nazývané Lhotka – Obecní knihovna Lhotka, která má velmi podobnou otevírací dobu, a to v pátek od 16:00 do 18:00 hodin. Knihovnu také nalezneme v obci Blažim, Nevřeň, Příšov a Úněšov. Ve zbylých obcích se knihovna nenachází.

Naopak nejméně zastoupenou službou společně s ordinacemi praktických lékařů jsou domovy pro seniory a domovy se zvláštním režimem. Na území tohoto správního obvodu se nenachází ani jedna z již jmenovaných služeb, a proto jsou senioři odkázáni na využívat tyto služby jinde. U domovů pro seniory, se z hlediska dopravní dostupnosti jeví jako nejlepší možné řešení dojíždět do zařízení v obci Trnová – Senior House Trnová. Toto platí pro obyvatele obcí: Kunějovice, Nekmír, Nevřeň, Úněšov a Zahrádka. Pro obyvatele obcí Blažim, Krsy a Ostrov u Bezdrůžic je nejvíce výhodné dojíždět do Stříbra – Domov pro seniory sv. Jana Pavla II. Pro obyvatele Příšova je nejvýhodnější dojíždět do Senior Residence Terasy v Plzni. Co se týká domovů se zvláštním režimem, tak nejvýhodnější dojíždětku do zařízení v Trnové – Senior House Trnová mají obce: Krsy, Kunějovice, Nekmír, Úněšov a Zahrádka. Obyvatelé obcí Blažim, Nevřeň, Ostrov u Bezdrůžic, Příšov a Zahrádka mají nejvýhodnější navštěvovat Domov se zvláštním režimem "Čtyřlístek", který se nachází v Plzni.

## PODÍL ZASTOUPENÍ SLUŽEB VE VENKOVSKÝCH OBCÍCH POÚ VŠERUBY V ROCE 2019



Obrázek 7: Zastoupení služeb ve venkovských obcích POÚ Všemruby

Ve správním obvodu Všemruby se nachází celkem 9 venkovských obcí, z čehož osm obcí je vybaveno službami. Jedinou obcí, ve které se nevyskytuje žádná zkoumaná služba, je obec Kunějovice. Naopak největší počet služeb lze najít v obci Úněšov, kde se celkem nachází 5 služeb, tedy lze ho označit jako centrum služeb této oblasti. Počet obyvatel připadajících na jednu službu v Úněšově je 101-200 obyvatel. Do tohoto intervalu spadají ještě obce Zahrádka a Někmiř. Jako druhou významnou venkovskou obec z hlediska občanské vybavenosti lze označit obec Někmiř. V obci Někmiř se nachází celkem tři zkoumané služby a počet obyvatel připadajících na jednu službu leží v intervalu 101-200. V obcích Krsy a Ostrov u Bezdržic se nachází velmi malá koncentrace služeb (pouze jedna zkoumaná služba v obci). Pravděpodobným důvodem tohoto faktu bude poloha obcí. Obě obce leží v těsné blízkosti města Úterý, které pravděpodobně uspokojuje poptávku po službách okolních obcí. Podobně tomu je v obci Kunějovice, kde se na území obce nenachází žádná zkoumaná služba, ale leží v těsném sousedství města Všemruby.

Nejvíce obyvatel na službu připadá ve venkovské obci Příšov a Nevřeň, kde leží počet obyvatel na službu v intervalu 251-320 (obyvatel na službu). Důvodem je nejspíš nízký výskyt služeb, protože se v obcích nachází pouze knihovna, tudíž obyvatelé musí

za ostatními službami dojíždět. Naopak nejmenší počet obyvatel připadajících na službu (vyjma obcí bez služeb) lze najít v obci Blažim, která vlastní pouze knihovnu, ale zároveň má obec nízký počet obyvatel (56), což je důvod, proč jsou hodnoty počtu obyvatel připadajících na službu tak nízké (interval 1-100 obyvatel na službu).

### 3.2 Shrnutí – celkový počet služeb v jednotlivých POÚ

Tabulka 8: Celkový počet služeb v jednotlivých POÚ okresu Plzeň-sever

Název POÚ	Typ a počet služby								Celkem
	Základní škola	Mateřská škola	Obchod s potravinami	Pošta	Praktický lékař	Knihovna	Domov pro seniory	Domov se zvláštním režimem	
Nýřany	6	6	20	6	4	7	2	1	52
Třemošná	4	8	13	5	1	15	1	1	48
Kralovice	4	4	14	4	4	15	0	0	45
Město Touškov	5	6	17	6	1	7	0	0	42
Plasy	2	3	10	2	1	10	0	0	28
Manětín	2	2	7	4	0	6	0	0	21
Všeruby	0	1	6	1	0	6	0	0	14
<b>Celkem</b>	<b>23</b>	<b>30</b>	<b>87</b>	<b>28</b>	<b>11</b>	<b>64</b>	<b>3</b>	<b>2</b>	<b>250</b>

Zdroj: Vlastní průzkum, 2019

Poznámka: Data obsažená v této tabulce se týkají výhradně venkovských obcí, nikoliv měst

V okrese Plzeň-sever, žije k 1.1. 2019 celkem 79278 obyvatel. Většinu těchto obyvatel tvoří obyvatelé venkovských obcí – 47022 obyvatel (59,31 %), oproti obyvatelům žijícím ve městech – 32 256 obyvatel (40,69 %) (ČSÚ 2019).

Základní školy jsou pátou nejvíce zastoupenou službou okresu Plzeň-sever. Základní školy se nachází celkem ve 23 venkovských obcích tohoto okresu. Ve zbytku obcí se žádné základní školy nenachází, proto obyvatelé, zejména tedy děti, musí za touto službou dojíždět. Je jisté, že ve velké míře má vliv na výskyt této služby počet obyvatel dané obce, u kterého lze tvrdit, že je v přímé úměře s růstem poptávky po této službě (záleží i na věkové struktuře). Dalším faktorem ovlivňujícím zastoupení základních škol je samotná dostupnost jednotlivých sídel, kdy v mnoha případech dojížděka do škol trvá jen několik málo minut. Z celkového počtu 64 obcí, které nevlastní školu, většina má méně než 300 obyvatel (46 obcí), dalších 17 obcí má méně než 800 obyvatel a výjimku tvoří obec Vochov, která má poměrně vysoký počet obyvatel – 1041, avšak základní školou vybavena taktéž není. V tomto případě obyvatelé Vochova mohou dojíždět do tří minut vzdálené základní školy v Kozolupech.

Nejvyšší koncentrace základních škol (v rámci venkovských obcí) se vyskytuje v POÚ Nýřany, kde lze najít celkem 6 základních škol (26,09 % škol). Naopak nejmenší koncentrace základních škol je ve správním obvodu Všeruby, kdy se v žádné venkovské obci nenachází základní škola (seznam z.škol v modelovém území viz Příloha J).

Třetí nejvíce zastoupenou službou, co se počtu provozoven týče jsou mateřské školy. Mateřské školy lze najít celkem ve 29 venkovských obcích (33,33 %). Ve zbylých 58 obcích (66,66 %) mateřské školy přítomny nejsou. Jelikož velmi často sdílí mateřská a základní škola jednu a tu samou budovu, popř. správní objekt, je vybavenost oběma službami podobná. U 46 obcí nevybavených mateřskou školou je počet obyvatel menší než 300. U zbylých 11 obcí je tento počet menší než 900 obyvatel. Celkem u 12 obcí z 29 se nachází mateřská škola jako samostatná budova či objekt, a to v obcích: Vochov, Rochlov, Rybnice, Obora, Česká Bříza, Druztová, Žilov, Úněšov, Chříč, Ledce, Zbůch a Zruč-Senec. U zbytku obcí vybavených tímto zařízením se jedná o sloučený objekt, tedy o základní školu s mateřskou školou, jako příklad lze uvést Integrovanou Základní školu a Mateřskou školu Trnová. Nejvyšší výskyt mateřských škol (v rámci venkovských obcí) lze najít ve správním obvodu Třemošná, ve kterém se nachází celkem 8 mateřských škol (26,67 %). Naopak nejméně mateřských škol v rámci venkovských obcí má správní obvod Všeruby (1 mateřská škola).

Nejčastěji koncentrovanou službou tohoto okresu (v rámci venkovských obcí) je obchod s potravinami. Ten je situován celkem v 53 obcích (60,92 % obcí). Ve zbylých venkovských obcích (34 obcí – 39,08 % obcí) se prodejna potravin nenachází, tudíž obyvatelé těchto obcí jsou nuceni za danou službou dojíždět. Jedná se o obce s nižším počtem obyvatel, přičemž nejmenší obcí z této skupiny je obec Studená s 36 obyvateli, a naopak největší obcí jsou Krašovice s 368 obyvateli, avšak naprostá většina obcí z této skupiny má méně než 300 obyvatel (31 ze 34 obcí). Nejvyšší zastoupení obchodů s potravinami lze najít ve správním obvodu Nýřany, a to celkem 20 zařízení tohoto typu. Vysoký počet obchodů s potravinami oproti ostatním správním obvodům okresu Plzeň-sever je pravděpodobně zapříčiněn několika faktory. Největší roli hraje bezpochyby počet venkovských obyvatel tohoto správního obvodu, který je nejvyšší ze všech správních obvodů (16888 obyvatel. většina těchto obyvatel je situována ve velkých obcích jako jsou: Vejprnice, Tlučná, Líně a Heřmanova Huť - celkem 12015 obyvatel). V těchto obcích se také nachází nejvíce obchodů s potravinami, a to celkem 14 těchto zařízení (16,09 % obchodů). Naopak nejmenší zastoupení obchodů

s potravinami (v rámci venkovských obcí) je v POÚ Všeruby (6 obchodů – 6,90 % obchodů), který je zároveň druhým nejméně obydleným správním obvodem okresu Plzeň-sever (v rámci venkovských obcí -2511 obyvatel) (ČSÚ 2019).

Pošty se řadí z hlediska koncentrace služeb na čtvrté místo, kdy ve většině venkovských obcí se pošta nenachází. Poštu lze najít ve 27 obcích okresu Plzeň-sever (31,03 %), ve zbytku venkovských obcí poшту nelze najít. Tyto obce mají přiřčenou poшту jinde než na svém území, někdy dokonce mají přiřčené pobočky dvě, například: obec Horní Bělá, která má přiřčenou pobočku pošty v Horní Bříze a v Dolní Bělé. Všechny obce až na jednu nemají více než jednu poшту. Tuto výjimku představuje obec Chotíkov, na jejímž území se nachází pošty dvě. Nejvyšší zastoupení pošt v rámci venkovských obcí se nachází ve správním obvodu Nýřany (6 pošt – 21,43 % pošt) a Město Touškov (6 pošt – 21,43 % pošt). V opačném případě nejmenší koncentrace pošt mají venkovské obce ve správním obvodě Všeruby, kde se nachází pouze jediná pošta, a to v Úněšově a ve správním obvodu Plasy, ve kterém se nachází pošty dvě, a to v Dobříči a Dolní Bělé.

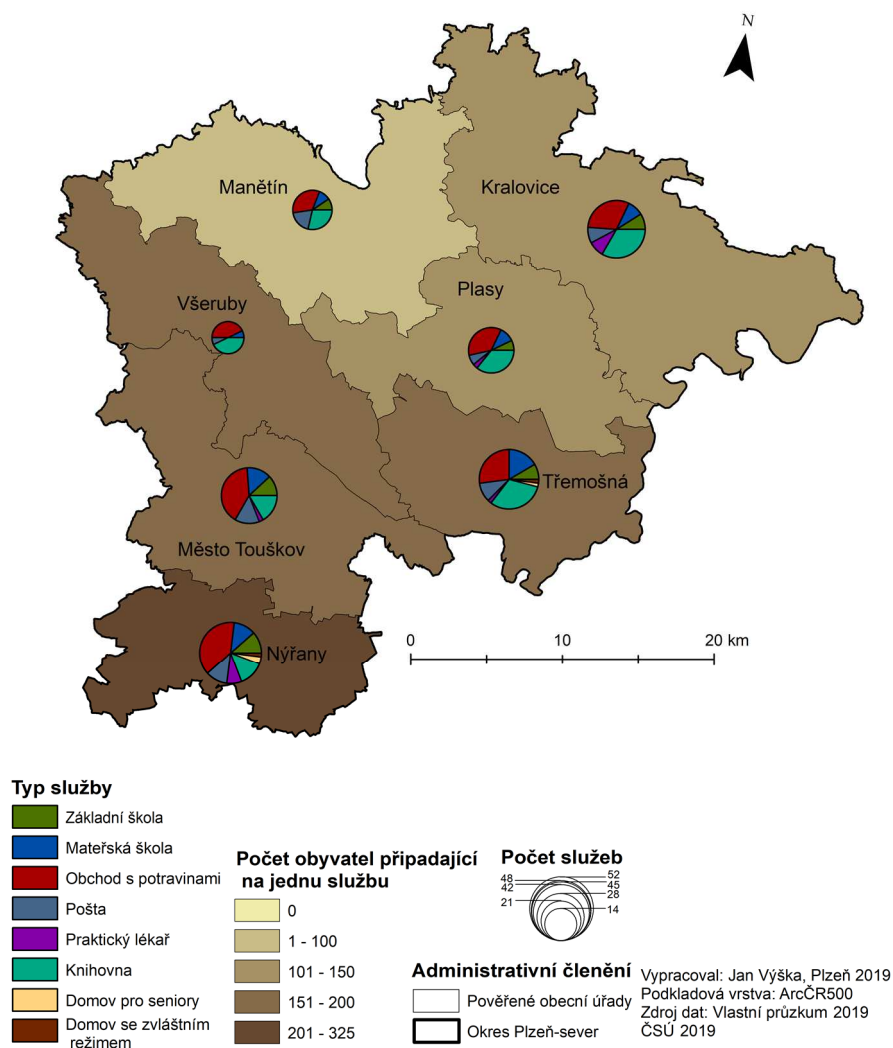
Poměrně nízkou koncentraci lze najít u venkovských ordinací praktických lékařů. Tyto ordinace lze najít pouze v 11 venkovských obcích okresu Plzeň-sever (12,64 % obcí). Ve zbylých 76 venkovských obcích (87,36 % obcí) se ordinace praktického lékaře nenachází. Konkrétně u tohoto druhu služby silně koresponduje počet obyvatel s jejím výskytem. Praktické lékaře nelze považovat za standard pro menší obce. Z 11 obcí vybavených touto službou má 7 z nich více než 1000 obyvatel. Výjimku tvoří zejména obce Dolní Bělá a Výrov, které mají méně než 500 obyvatel, ale touto službou vybaveny jsou. (viz Příloha K) Nejvyšší koncentraci ordinací lze najít ve správním obvodu Kralovice (4 ordinace – 36,36 % ordinací) a Nýřany (4 ordinace – 36,36 % ordinací). Naopak nejmenší koncentraci lze najít v POÚ Všeruby a Manětín, kde se nenachází žádná ordinace praktického lékaře (v rámci venkovských obcí).

Druhou nejvíce zastoupenou službou nacházejí se ve venkovských obcích okresu Plzeň-sever jsou knihovny. Knihoven lze najít na území okresu (v rámci venkovských obcí) celkem 66, a to v 59 obcích (67,82 % obcí). Nejvíce knihoven mají obce Kozojedy a Hromnice, a to knihovny tři. Nejvyšší koncentraci této služby lze najít ve správních obvodech Třemošná (15 knihoven – 22,73 % knihoven) a Kralovice (15 knihoven – 22,73 % knihoven), kdežto nejmenší koncentraci v POÚ Manětín (6 knihoven – 7,58 % knihoven) -seznam knihoven v modelovém území viz Příloha J

Poslední kategorií služeb jsou služby orientované na seniory, které zahrnují domovy pro seniory a domovy se zvláštním režimem. Tento typ služeb lze najít ve venkovských obcích jen velmi zřídka. Domovy pro seniory jsou vybaveny pouze 3 venkovské obce (3,45 %) okresu Plzeň-sever, ve zbylých obcích se tato služba nenachází. Domov pro seniory lze najít v obcích Vejprnice, Trnová a Zbůch. Obec Vejprnice a Zbůch patří do správního obvodu Nýřany, tudíž tento region má nejvyšší koncentraci dané služby (66,66 %).

Domovy se zvláštním režimem v rámci venkovských obcí lze najít pouze ve dvou obcích. A to v obci Vejprnice (1 zařízení – 50 %) a Trnová (1 zařízení – 50 %). Ve zbylých obcích se tato služba nenachází, a proto jsou obyvatelé těchto obcí nuceni využívat tyto služby jinde, a to zejména senioři.

#### PODÍL ZASTOUPENÍ SLUŽEB V JEDNOTLIVÝCH SPRÁVNÍCH OBVODECH OKRESU PLZEŇ-SEVER V ROCE 2019



Obrázek 8: Zastoupení služeb v jednotlivých POÚ okresu Plzeň-sever

Obrázek 8: Zastoupení služeb v jednotlivých POÚ okresu Plzeň-sever

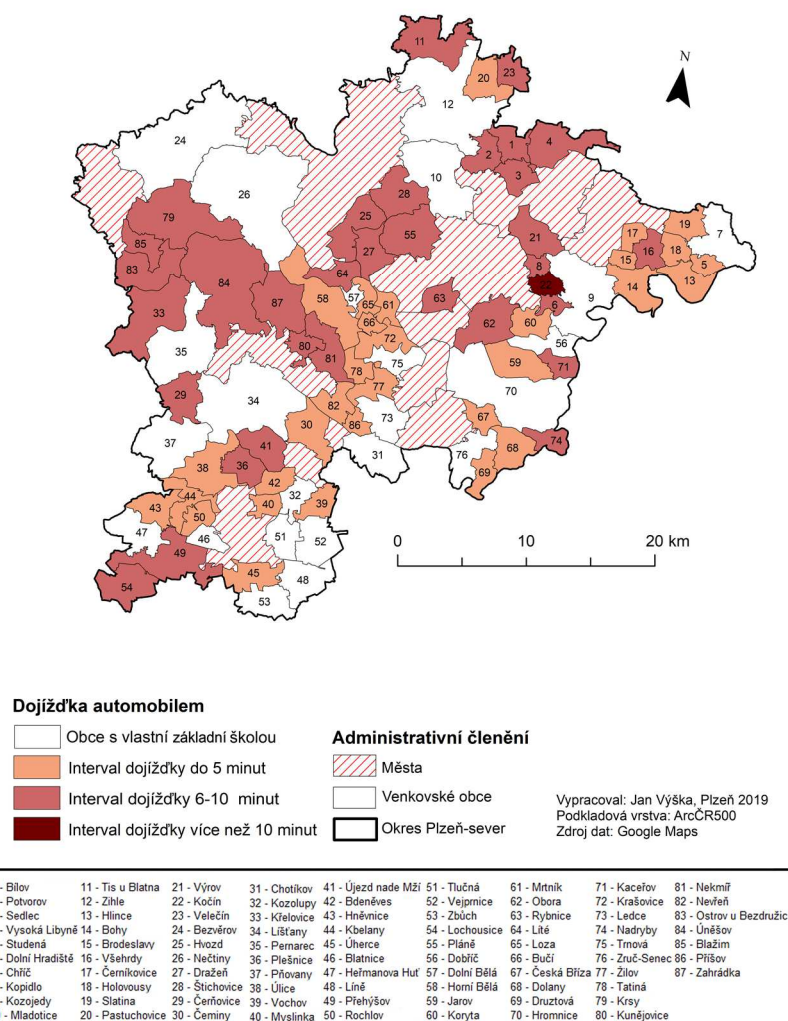
Z přiložené mapy je patrné, že nejvyšší počet obyvatel připadající na jednu službu lze najít ve správním obvodu Nýřany. Počet obyvatel připadající na jednu službu spadá do intervalu 201-325 obyvatel. V tomto správním obvodu žije k 1.1 2019 v rámci venkovských obcí 16888 obyvatel a lze v něm najít celkem 52 provozoven služeb. V intervalu 151–200 obyvatel připadajících na jednu službu leží správní obvody Město Touškov (7762 obyvatel a 42 služeb), Třemošná (9405 obyvatel a 48 služeb) a Všeruby (2511 obyvatel a 14 služeb). Do intervalu 101-150 spadá dva správní obvody, a to POÚ Plasy (3874 obyvatel a 28 služeb) a POÚ Kralovice (4791 obyvatel a 45 služeb). Nejmenší počet obyvatel připadající na jedno službu lze najít ve správním obvodu Manětín (1791 obyvatel a 21 služeb), kdy tato hodnota spadá do intervalu 1-100 obyvatel na službu (ČSÚ 2019).



### 3.3 Dopravní dostupnost ke službám

#### 3.3.1 Základní školy

#### DOPRAVNÍ DOSTUPNOST K NEJBLIŽŠÍM ZÁKLADNÍM ŠKOLÁM Z OBCÍ NEVYBAVENÝCH TOUTO ŠLUŽBOU - AUTOMOBILEM



Obrázek 9: Dopravní dostupnost základních škol – automobilem

Tabulka 9: Dopravní dostupnost k nejbližším ZŠ z obcí nevybavených touto službou – automobilem

Interval	Počet obcí	Procenta
do 5 minut	31	48,44 %
6-10 minut	32	50 %
více než 10 minut	1	1,56 %

Zdroj: Vlastní průzkum

Poznámka: Výzkum byl věnován dostupnosti služeb pro venkovské obce, avšak v některých případech se nejbližší služba vyskytuje i v okolních městech.

Z přiložené tabulky a mapy vyplývá, že téměř z poloviny (48,44 %) venkovských obcí, které nemají vlastní základní školu, netrvá dojíždka do nejbližších

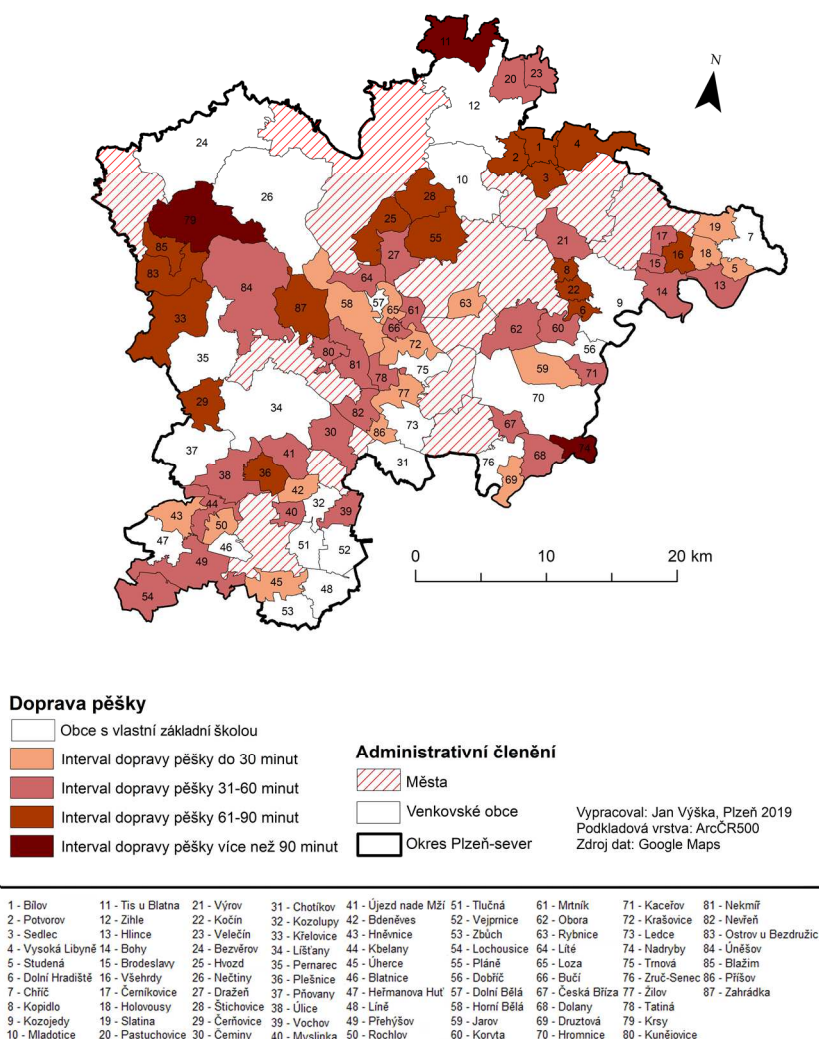
škol více než 5 minut. Nejlepší časovou dostupnost v tomto intervalu má obec Bdeněves, kdy obyvatelé této obce mohou dojíždět do nedaleké základní školy a mateřské školy v Kozolupech. Naopak nejhorší časovou dostupnost v tomto intervalu mají obce: Mrtník, Myslinka, Bučí, Česká Bříza, Kbelany, Pastuchovice, Tatiná, Hlince, Nevřeň a obec Bohy.

Velmi podobně tomu jest v intervalu dojížděky 6-10 minut, do kterého spadá 32 obcí (50 %). Nejlepší časovou dostupnost (6 minut) v tomto intervalu mají obce: Rybnice, Kunějovice, Obora, Přehýšov, Nekmír, Výrov, Kaceřov, Újezd nade Mží, Velečín a obec Všehrady. Naopak nejhorší dostupnost do nejbližších škol automobilem lze najít u obcí: Blažim, Pláně, Nadryby, Tis u Blatna a to 10 minut.

Absolutně nejhorší časovou dostupnost do nejbližších škol má obec Kočín. Obyvatelé Kočina, konkrétně žáci, mohou dojíždět do školy v Kozojedech, a to přibližně 11 minut, nebo do podobně vzdálené školy v Plasech.

Průměrná doba dopravy automobilem k nejbližší škole (z obcí nevybavených školou) je 8,92 minut.

## DOPRAVNÍ DOSTUPNOST K NEJBLIŽŠÍM ZÁKLADNÍM ŠKOLÁM Z OBCÍ NEVYBAVENÝCH TOUTO ŠLUŽBOU - PĚŠKY



Obrázek 10: Dopravní dostupnost základních škol – pěšky

Tabulka 10: Dopravní dostupnost k nejbližším ZŠ z obcí nevybavených touto službou – pěšky

Interval	Počet obcí	Procenta
do 30 minut	15	15
31-60 minut	29	29
61-90 minut	16	16
Více než 90 minut	4	4

Zdroj: Vlastní průzkum, 2019

Poznámka: Výzkum byl věnován dostupnosti služeb pro venkovské obce, avšak v některých případech se nejbližší služba vyskytuje i v okolních městech.

Z příložené tabulky a mapy je patrné, že zhruba ve čtvrtině obcí (23,44 %) je možné se dopravit pěšky do nejbližší školy v rámci třiceti minut a méně. Nejrychlejší způsob dopravy pěšky do školy je z obce Bdeněves (15 minut), kde je nejbližší škola v Kozolupách. Naopak nejhorší časovou dostupnost v tomto intervalu lze najít u obce Holovousy, kdy se obyvatelé mohou dopravit pěšky k nejbližší škole za 30 minut (ZŠ Chříč).

Celkem u 29 obcí (45,31 %) je možné se dopravit pěšky v intervalu 31-60 minut. Nejlepší časová dostupnost pěšky (31 minut) v tomto intervalu je možná z obce Čeminy do školy v Městě Touškov. Naopak nejhorší časová dostupnost tohoto intervalu je do školy v Žihli, a to z obce Velečín (60 minut).

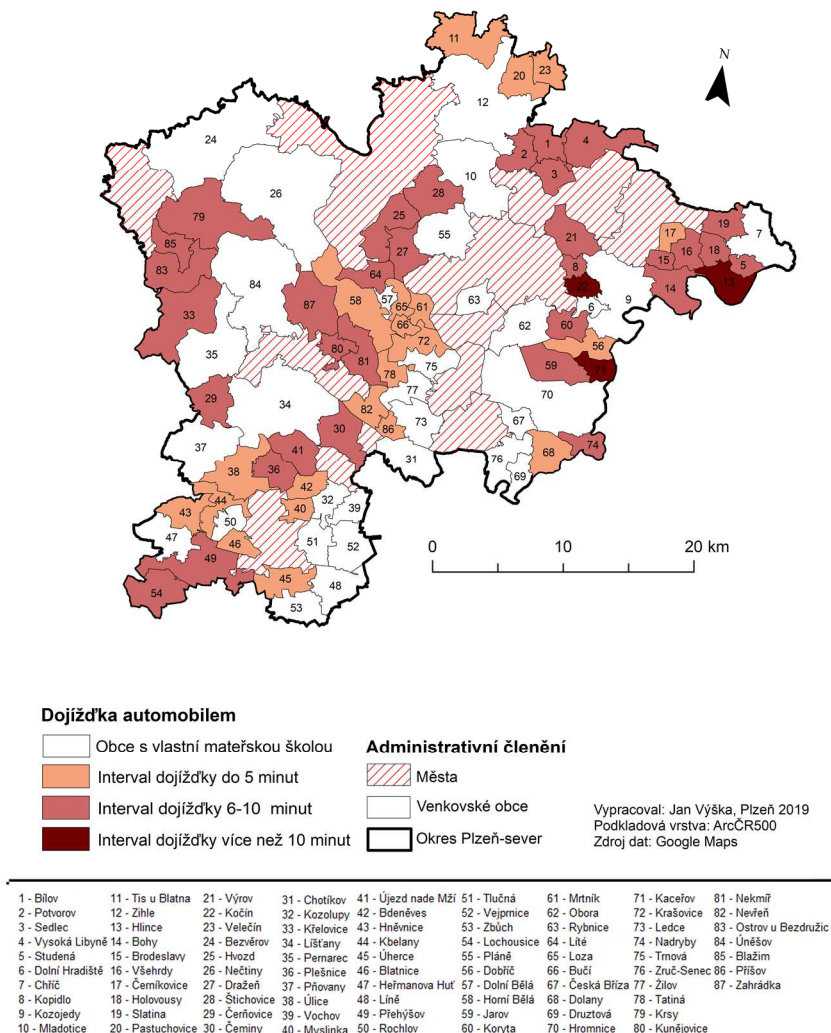
V intervalu 61-90 minut je možné se dopravit k nejbližším školám z 16 obcí (25 %) nevybavených tímto zařízením. Nejlepší časovou dostupnost v tomto intervalu lze najít u venkovské obce Potvorov, kdy obyvatelé mají nejbližší základní školu v Žihli (62 minut). V opačném případě nejhorší časovou dostupnost tohoto intervalu lze najít u obce Kočín, kde se obyvatelé mohou dopravit pěšky do školy v Plasech, a to za 92 minut.

Zbytek obcí – 4 obce (6,25 %) spadá do intervalu dopravy pěšky v rámci doby vyšší než 90 minut. Absolutně nejhorší dostupností k nejbližší škole je vybavena obec Krsy, odkud se obyvatelé mohou pěšky dopravit za 118 minut do základní školy v Bezvěrově.

Průměrná doba přepravy pěšky k nejbližší škole (z obcí nevybavených školou) je 80,5 minuty.

### 3.3.2 Mateřské školy

#### DOPRAVNÍ DOSTUPNOST K NEJBLIŽŠÍM MATEŘSKÝM ŠKOLÁM Z OBCÍ NEVYBAVENÝCH TOUTO SLUŽBOU - AUTOMOBILEM



Obrázek 11: Dopravní dostupnost mateřských škol – automobilem

Tabulka 11: Dopravní dostupnost k nejbližším MŠ z obcí nevybavených touto službou – automobilem

-Interval	Počet obcí	Počet obcí
do 5 minut	21	21
6-10 minut	33	33
více než 10 minut	4	4

Zdroj: Vlastní průzkum, 2019

Poznámka: Výzkum byl věnován dostupnosti služeb pro venkovské obce, avšak v některých případech se nejbližší služba vyskytuje i v okolních městech.

Z tabulky a mapy je patrné, že u více než třetiny obcí nevybavených mateřskou školou (36,21 %) je možné se dopravit automobilem k nejbližšímu zařízení tohoto typu v intervalu 5 minut. Nejlepší časovou dostupnost tohoto intervalu má obec Bdeněves, kdy se obyvatelé této obce mohou dopravit do mateřské školy v Kozolupech a to za

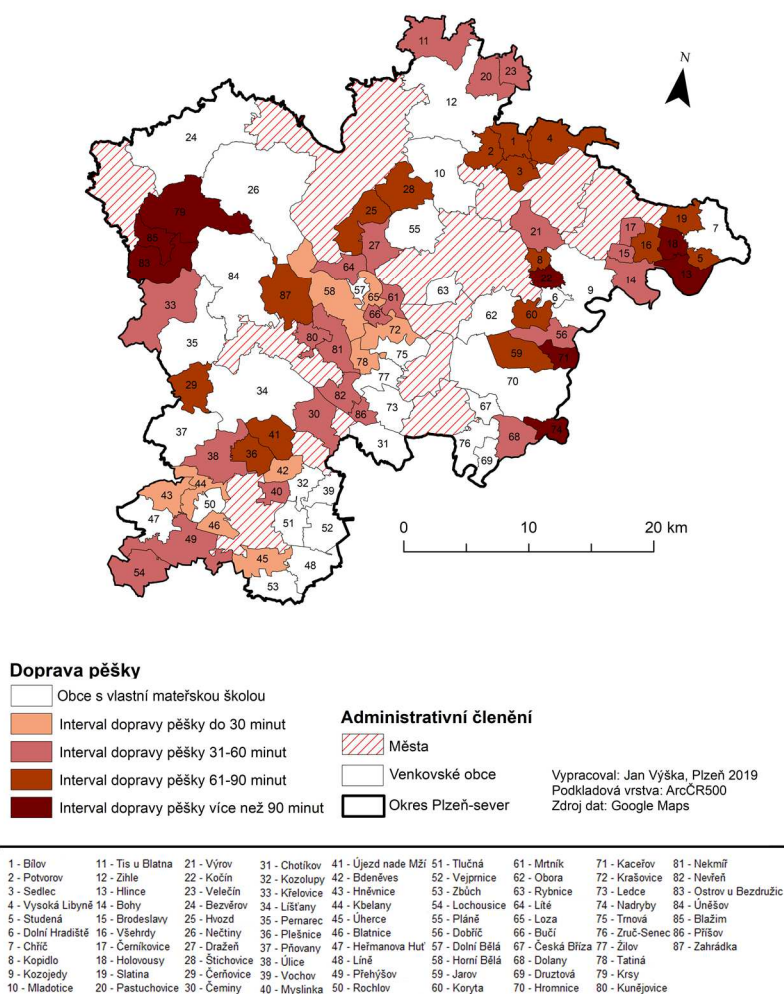
minutu. V opačném případě, nejhorší časovou dostupnost tohoto intervalu lze najít u venkovských obcí: Myslinka, Mrtník, Bučí, Tis u Blatna, Pastuchovice, Nevřeň a obec Dobříč (dojížděka automobilem 5 minut).

U největší části venkovských obcí bez MŠ (33 obcí - 56,89 %) časová dostupnost této služby spadá do intervalu 6-10 minut. Nejlepší časovou dostupnost (6 minut) v tomto intervalu mají obce: Kunějovice, Přehýšov, Brodeslavy, Nekmír, Výrov, Bohy a obec Jarov. Naopak nejhorší časovou dostupnost tohoto intervalu lze najít u obce Studená, kdy obyvatelé této obce mohou dojíždět do mateřské školy v Chříči.

Celkově nejhorší časovou dostupnost k nejbližším mateřským školám mají 4 obce, které spadají do časového intervalu dojížděky více, než deset minut. Jedná se o obce: Kočín, Hlince, Dolní Hradiště a obec Kaceřov.

Průměrná doba přepravy automobilem k nejbližší mateřské škole z obcí, které nejsou vybaveny touto službou je 6,57 minut.

#### DOPRAVNÍ DOSTUPNOST K NEJBLIŽŠÍM MATEŘSKÝM ŠKOLÁM Z OBCÍ NEVYBAVENÝCH TOUTO SLUŽBOU - PĚŠKY



Obrázek 12: Dopravní dostupnost mateřských škol – pěšky

Tabulka 12: Dopravní dostupnost k nejbližším MŠ z obcí nevybavených touto službou – pěšky

Interval	Počet obcí	Procenta
do 30 minut	8	13,79
31-60 minut	24	41,38
61-90 minut	17	29,31
Více než 90 minut	9	15,52

Zdroj: Vlastní průzkum

Poznámka: Výzkum byl věnován dostupnosti služeb pro venkovské obce, avšak v některých případech se nejbližší služba vyskytuje i v okolních městech.

Z výše přiložené tabulky a mapy vyplývá, že z 8 obcí (13,79 %) je možné se dopravit pěšky do nejbližší mateřské školy do třiceti minut. Nejlepší časovou dostupnost v tomto intervalu má obec Bdeněves, odkud se mohou obyvatelé dopravit pěšky do mateřské školy v Korolupech. Naopak nejhorší časovou dostupnost v tomto intervalu lze najít u obce Úherce (24 minut).

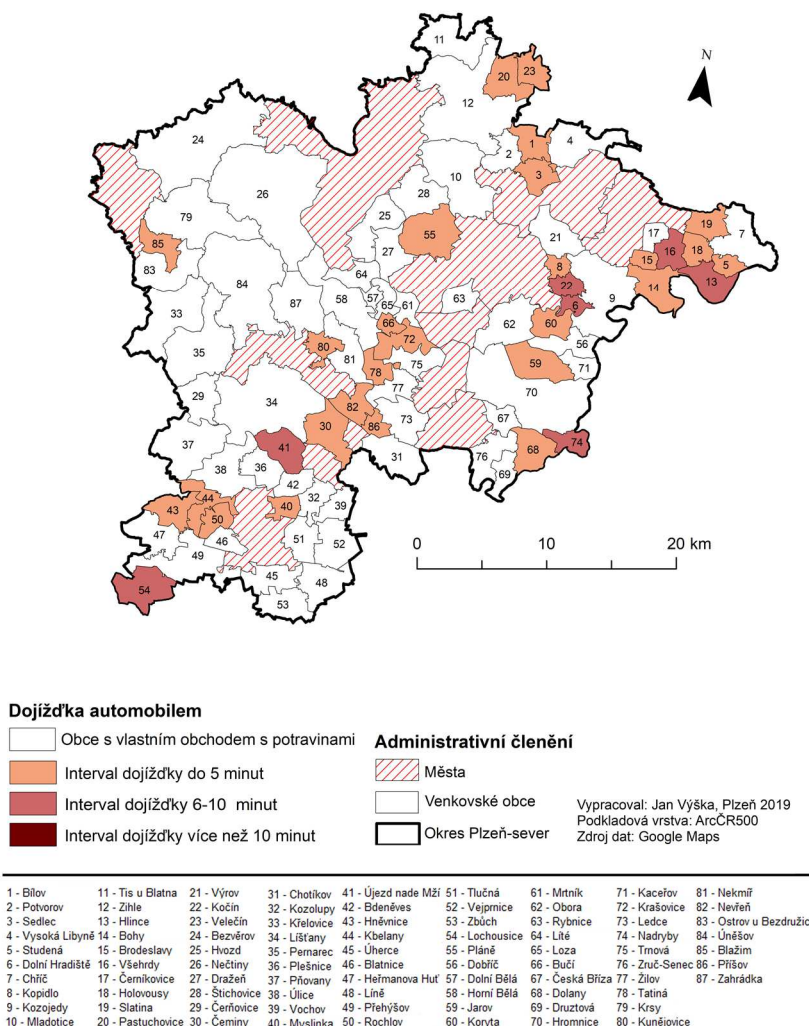
Celkem u 24 obcí (41,38 %) je možné se dopravit pěšky v intervalu 31-60 minut. Nejlepší časová dostupnost pěšky je v tomto intervalu možná z obce Příšov (31 minut), kdy se obyvatelé této obce mohou dopravovat do mateřské školy v Ledcích. Nejhorší časovou dostupnost pěšky v tomto intervalu je možné najít u obce Dobříč, odkud se obyvatelé mohou dopravit pěšky do nejbližší mateřské školy (Obora) za 59 minut.

U sedmnácti obcí (29,31 %) trvá doprava pěšky k nejbližší mateřské škole 69-90 minut. Nejlepší časovou dostupnost v tomto intervalu má obec Potvorov (62 minut), kdežto nejhorší časovou dostupnost má obec Pláně (88 minut).

Zcela nejhorší časovou dostupnost pěšky k nejbližším MŠ má celkem 9 obcí (15,52 %). Nejlepší časovou dostupnost v tomto intervalu lze najít u obce Holovousy (92 minut) a zcela nejhorší časovou dostupnost lze najít u obce Kaceřov, kdy se obyvatelé této obce mohou pěšky dopravit do mateřské školy v Kozojedech, a to za 130 minut (celkový přehled dostupnosti mateřských škol viz Příloha E).

### 3.3.3 Obchody s potravinami

#### DOPRAVNÍ DOSTUPNOST K NEJBLIŽŠÍM OBCHODŮM S POTRAVINAMI Z OBCÍ NEVYBAVENÝCH TOUTO SLUŽBOU - AUTOMOBILEM



Obrazek 13: Dopravní dostupnost obchodů s potravinami – automobilem

Tabulka 13: Dopravní dostupnost k nejbližším obchodům z obcí nevybavených touto službou – automobilem

Interval	Počet obcí	Procenta
do 5 minut	27	79,41 %
6-10 minut	7	20,59 /
Více než 10 minut	0	0 %

Zdroj: Zdroj: Vlastní průzkum

Poznámka: Výzkum byl věnován dostupnosti služeb pro venkovské obce, avšak v některých případech se nejbližší služba vyskytuje i v okolních městech.

Z tabulky a mapy je patrné že z více než tří čtvrtin obcí (27 obcí – 79,41 % obcí) nevybavených obchodem s potravinami, se lze automobilem dopravit k nejbližšímu obchodu během maximálně pěti minut. Nejlepší, tedy nejkratší, časovou dostupnost v tomto intervalu mají obce: Blažim, Krašovice, Bučí a Hněvnice, odkud doba dojíždky automobilem trvá přibližně 2 minuty. Naopak nejhorší časovou dostupnost v tomto

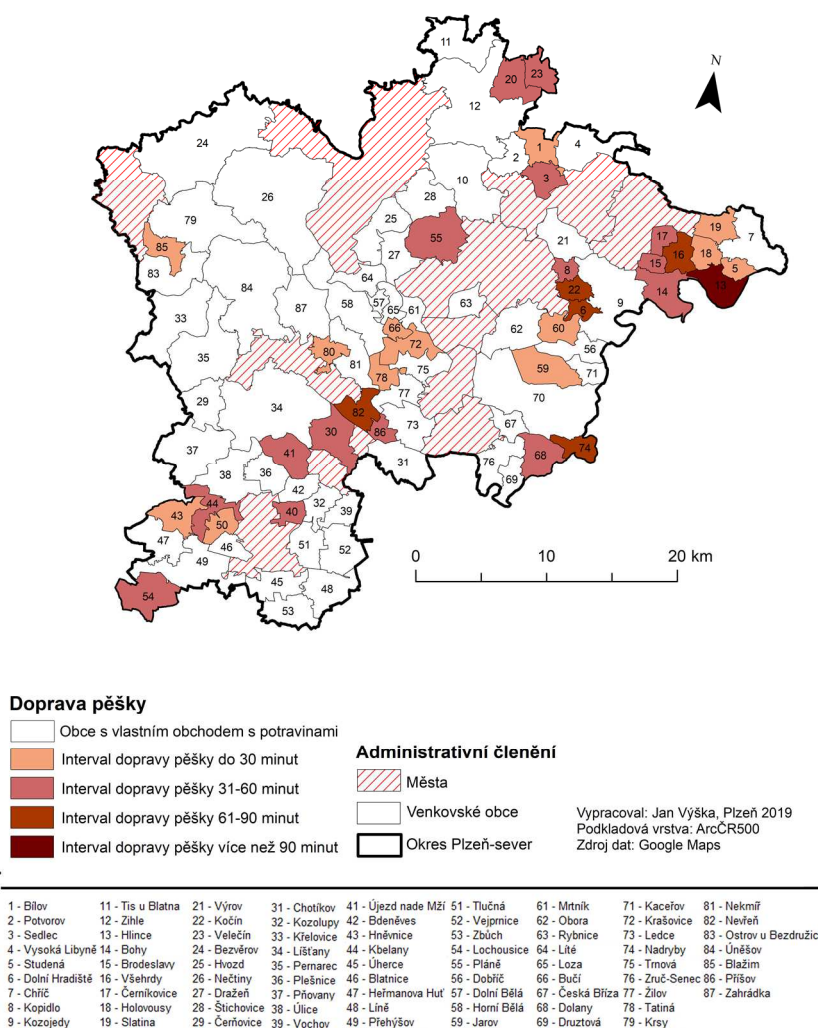


intervalu (do 5 minut) lze najít u obce Nevřeň (5 minut), kdy obyvatelé této obce mohou dojíždět do obchodu s potravinami v obci Žilov (5 minut).

Dalším intervalem časové dostupnosti obchodu je rozmezí 6-10 minut, kdy do toho intervalu spadá celkem 7 obcí (20,59 %). Nejlepší časovou dostupnost v tomto intervalu lze najít u obce Újezd nade Mží, kdy obyvatelé této obce mohou 6 minut dojíždět do prodejny potravin v obci Město Touškov. V opačném případě nejhorší časovou dostupnost tohoto intervalu a taktéž absolutně nejhorší dostupnost ze všech obcí nevybavených prodejnou potravin má obec Dolní Hradiště, odkud je možné se k nejbližší prodejně potravin dopravit automobilem v rámci 9 minut.

Průměrná doba přepravy automobilem k nejbližšímu obchodu s potravinami (v rámci obcí bez této služby) je 4,32 minut.

DOPRAVNÍ DOSTUPNOST K NEJBLIŽŠÍM OBCHODŮM S POTRAVINAMI Z OBCÍ NEVYBAVENÝCH TOUTO SLUŽBOU - PĚŠKY



Obrázek 14: Dopravní dostupnost obchodů s potravinami – pěšky

Tabulka 14: Dopravní dostupnost k nejbližším obchodům z obcí nevybavených touto službou – pěšky

Interval	Počet obcí	Počet obcí
do 30 minut	13	38,24 %
31-60 minut	15	44,11 %
61-90 minut	5	14,71 %
více než 90 minut	1	2,94 %

Zdroj: Vlastní průzkum

Poznámka: Výzkum byl věnován dostupnosti služeb pro venkovské obce, avšak v některých případech se nejbližší služba vyskytuje i v okolních městech.

Z výše přiložené tabulky a mapy vyplývá, že celkem z 13 venkovských obcí (38,24 %), které nemají vlastní obchod s potravinami, se lze dopravit pěšky k nejbližšímu tomuto zařízení do třiceti minut. Nejrychlejší doprava pěšky je z obcí: Blažim a Tatiná a to přibližně za 15 minut. Naopak nejhorší časová dostupnost v tomto intervalu je z obce Holovousy, a to 30 minut do prodejny potravin v Chřívci.

Do časového intervalu dopravy pěšky v rámci 31-60 minut spadá celkem 15 obcí – 44,11 % . Nejlepší časovou dostupnost dopravy pěšky lze najít u obce Čeminy, odkud obyvatelům trvá se dopravit k nejbližšímu obchodu s potravinami 31 minut (Město Touškov). V opačném případě, nejhorší časovou dostupnost tohoto intervalu lze najít v obci Újezd nade Mží, kdy se obyvatelé mohou pěšky dopravit do prodejny potravin ve Městě Touškov za 60 minut.

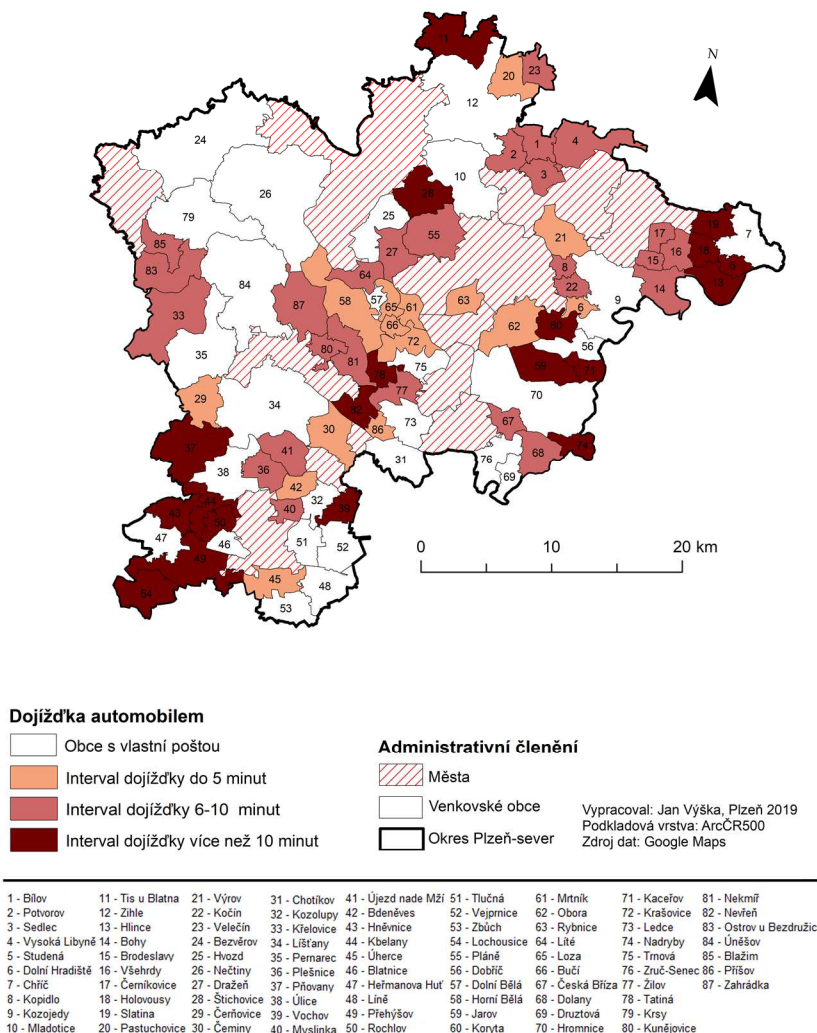
Celkem 5 obcí spadá do intervalu časové dostupnosti pěšky 61-90 minut. Nejlepší časovou dostupnost dopravy pěšky mají obyvatelé z obce Kočín, kdy jim bude trvat doprava pěšky do prodejny COOP v Hadačce 61 minut. Naopak nejhorší časovou dostupnost tohoto intervalu, lze najít u obce Všehrady, kdy doba přepravy pěšky k nejbližší prodejně dosahuje 73 minut.

Do posledního, z hlediska časové dostupnosti i nejhoršího intervalu (více než 90 minut) spadá pouze jediná venkovská obec. Jedná se o obec Hlince, kdy doprava pěšky do obchodu s potravinami ve Chřívci trvá 101 minut.

Průměrná doba přepravy pěšky k nejbližšímu obchodu s potravinami (v rámci obcí bez této služby) je 41,38 minut.

### 3.3.4 Pošty

#### DOPRAVNÍ DOSTUPNOST K PŘÍČLENĚNÝM POŠTÁM Z OBCÍ NEVYBAVENÝCH TOUTO SLUŽBOU - AUTOMOBILEM



Obrázek 15: Dopravní dostupnost pošt – automobilem

Tabulka 15: Dopravní dostupnost k nejbližším poštám z obcí nevybavených touto službou – automobilem

Interval	Počet obcí	Procenta
do 5 minut	13	21,67 %
6-10 minut	27	45 %
více než 10 minut	20	33,33 %

Zdroj: Vlastní průzkum

Poznámka: Výzkum byl věnován dostupnosti služeb pro venkovské obce, avšak v některých případech se nejbližší služba vyskytuje i v okolních městech.

Z přiložené tabulky a mapy je patrné, že u třinácti venkovských obcí, které nemají na svém území obce poštu (21,67 %) netrvá dojíždka do přidělené pošty déle než pět minut. Nejlepší časovou dostupností tohoto intervalu lze najít u obce Bdeněves, kdy cesta automobilem k příčleněné pobočce pošty v obci Kozolupy trvá 1 minutu.

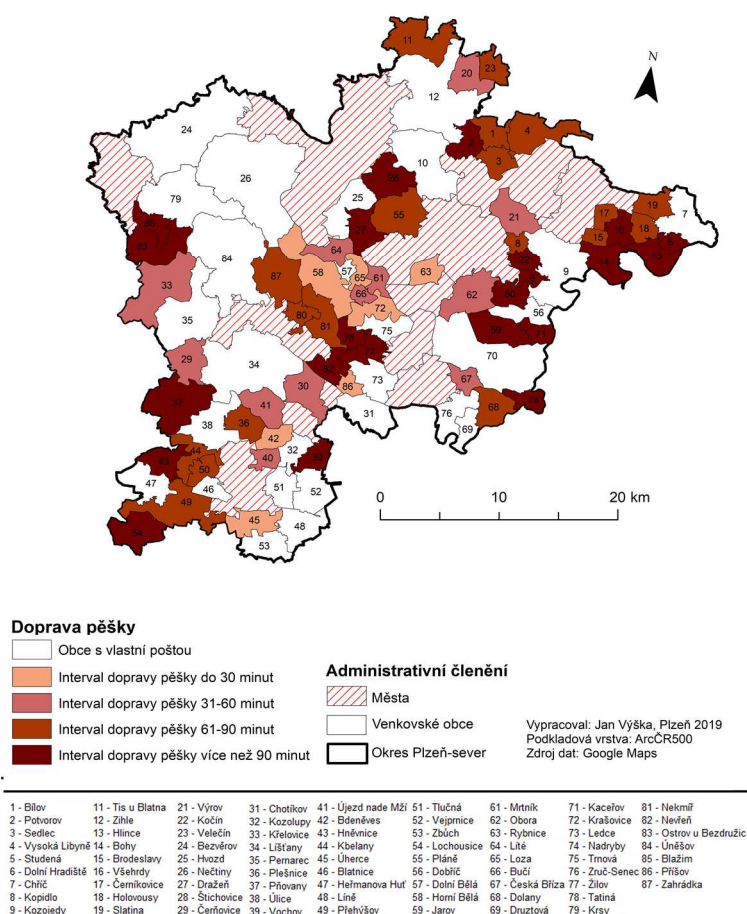
V opačném případě, nejhorší časovou dostupnost k poště v tomto intervalu mají obyvatelé obcí: Pastuchovice a Čerňovice (5 minut).

Největší počet obcí spadá do časového intervalu dojížděky 6-10 minut. Jedná se o 27 venkovských obcí (45 %). Nejlepší časovou dostupnost dojížděky automobilem mají v tomto intervalu obce: Obora, Česká Bříza, Újezd nade Mží, Velečín, Sedlec, Nekmř a obec Kopidlo (6 minut). Nejhorší časovou dostupnost mají obce: Žilov, Potvorov, Všehrady, Blažim a obec Bohy (10 minut).

Celkem 20 obcí spadá do intervalu dojížděky větší než 10 minut. Nejlepší časovou dostupnost tohoto intervalu lze najít u obce Rochlov (11 minut), kdy obyvatelé Rochlova musí dojíždět na poštu v Nýřanech. Nejhorší dostupnost tohoto intervalu a zároveň celkově nejhorší dostupnost ze všech obcí lze najít v obci Dolní Hradiště, odkud cesta na přiřčenou pobočku pošty trvá 19 minut (pošta v Kralovicích).

Průměrná doba přepravy automobilem k přiřčené poště (z obcí nevybavených touto službou) je 6 minut (celkový přehled dostupnosti pošt viz Příloha D).

DOPRAVNÍ DOSTUPNOST K PŘIČLENĚNÝM POŠTÁM Z OBCÍ NEVYBAVENÝCH TOUTO SLUŽBOU - PĚŠKY



Obrázek 16: Dopravní dostupnost pošt – pěšky

Tabulka 16: Dopravní dostupnost k nejbližším poštám z obcí nevybavených touto službou – pěšky

Interval	Počet obcí	Počet obcí
do 30 minut	7	11,66 %
31-60 minut	12	20 %
61-90 minut	19	31,67 %
více než 90 minut	22	36,67 %

Zdroj: Vlastní průzkum

Poznámka: Výzkum byl věnován dostupnosti služeb pro venkovské obce, avšak v některých případech se nejbližší služba vyskytuje i v okolních městech.

Z tabulky a mapy je patrné, že zhruba z desetiny obcí (7 obcí - 11,66 %) bez vlastní pošty se lze pěšky dopravit do přiřčené pobočky pošty během doby kratší než třicet minut. Nejrychleji se mohou dopravit pěšky na poštu obyvatelé obcí Loza a Horní Bělá, a to za 14 minut. Naopak nejhůře v rámci tohoto intervalu tomu jest u obce Příšov (29 minut).

Celkem u 12 obcí (20 %) je možné se dopravit pěšky na poštu během 31-60 minut. Nejlepší časovou dostupnost tohoto intervalu lze najít u obce Újezd nade Mží, odkud obyvatelé této obce mohou docházet 59 minut na poštu ve Městě Touškov.

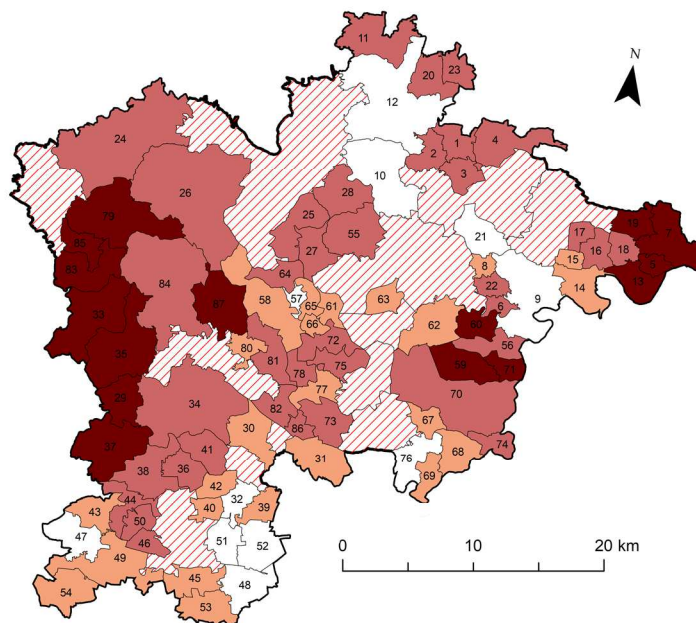
V intervalu 61-90 minut je možné se dopravit k přiřčené pobočce pošty z 19 obcí (31,67 %). Nejlepší časovou dostupnost v tomto intervalu lze najít u venkovské obce Velečín (63 minut), kdežto nejhorší časovou dostupnost dopravy pěšky tohoto intervalu lze najít u venkovské obce Tis u Blatna (89 minut), odkud obyvatelé musí dojíždět na poštu v obci Žihle.

Posledním intervalem doby dopravy k přiřčené poště je doba vyšší než 90 minut. Do tohoto intervalu spadá celkem 22 obcí (36,67 %). Nejlepší časovou dostupnost v rámci tohoto intervalu má obec Dražeň – 92 minut. Nejhorší časovou dostupnost tohoto intervalu a současně nejhorší časovou dostupnost dopravy pěšky ze všech obcí bez pošt má obec Štichovice, odkud se obyvatelé mohou dopravovat pěšky na poštu v Kralovicích, a to za 196 minut .

Průměrná doba přepravy pěšky k přiřčené pobočce pošty je 50,24 minut.

### 3.3.5 Praktičtí lékaři

#### DOPRAVNÍ DOSTUPNOST K NEJBLIŽŠÍM ORDINACÍM PRAKTICKÉHO LÉKAŘE Z OBCÍ NEVYBAVENÝCH TOUTO SLUŽBOU - AUTOMOBILEM



#### Dojíždka automobilem

Obce s vlastním praktickým lékařem	Města
Interval dojíždky do 5 minut	Venkovské obce
Interval dojíždky 6-10 minut	Okres Plzeň-sever
Interval dojíždky více než 10 minut	

Vypracoval: Jan Výška, Plzeň 2019  
Podkladová vrstva: ArcCR500  
Zdroj dat: Google Maps

1 - Bílov	11 - Tis u Blatna	21 - Výrov	31 - Chotkov	41 - Újezd nade Mží	51 - Tlučná	61 - Mrtník	71 - Kaceřov	81 - Nekmř
2 - Potvorov	12 - Zihle	22 - Kočín	32 - Kozolupy	42 - Bdeněves	52 - Vejprnice	62 - Obora	72 - Krašovice	82 - Nevěň
3 - Sedlec	13 - Hlince	23 - Velečín	33 - Křelovice	43 - Hněvice	53 - Zbůch	63 - Rybnice	73 - Ledce	83 - Ostrov u Bezdržic
4 - Vysoká Libyně	14 - Bohy	24 - Bezvěrov	34 - Lištany	44 - Kbelany	54 - Lochousice	64 - Litě	74 - Nadryby	84 - Úněšov
5 - Studená	15 - Brodeslav	25 - Hvozď	35 - Pernarec	45 - Úherce	55 - Pláně	65 - Loza	75 - Tmová	85 - Blažim
6 - Dolní Hradiště	16 - Všehrdy	26 - Nečtiny	36 - Plešnice	46 - Blatnice	56 - Dobříč	66 - Bučí	76 - Zruč-Senec	86 - Plišov
7 - Chrást	17 - Čemřovice	27 - Dražej	37 - Přivany	47 - Heřmanova Huť	57 - Dolní Bělá	67 - Česká Bělá	77 - Žákov	87 - Zahradka
8 - Kozjido	18 - Holovousy	28 - Štichovice	38 - Úlice	48 - Líně	58 - Horní Bělá	68 - Dolany	78 - Tatiná	
9 - Kozojedy	19 - Statina	29 - Čerňovice	39 - Vochov	49 - Přehýšov	59 - Jarov	69 - Druztová	79 - Krský	
10 - Mladotice	20 - Pastuchovice	30 - Čeminy	40 - Myslinka	50 - Rochlov	60 - Koryta	70 - Hromnice	80 - Kunějovice	

Obrázek 17: Dopravní dostupnost praktických lékařů – automobilem

Tabulka 17: Dopravní dostupnost k nejbližším lékařům z obcí nevybavených touto službou – automobilem

	Počet obcí	Počet obcí
do 5 minut	24	32 %
6-10 minut	39	51 %
více než 10 minut	13	17 %

Zdroj: Vlastní průzkum

Poznámka: Výzkum byl věnován dostupnosti služeb pro venkovské obce, avšak v některých případech se nejbližší služba vyskytuje i v okolních městech.

Z tabulky a mapy je patrné, že k nejbližšímu praktickému lékaři se do pěti minut jízdy automobilem lze dostat ze 24 obcí (32 %). Nejlepší časovou dostupnost v tomto intervalu mají obce: Zbůch a Bdeněves (2 minuty). Naopak nejhorší časovou dostupnost

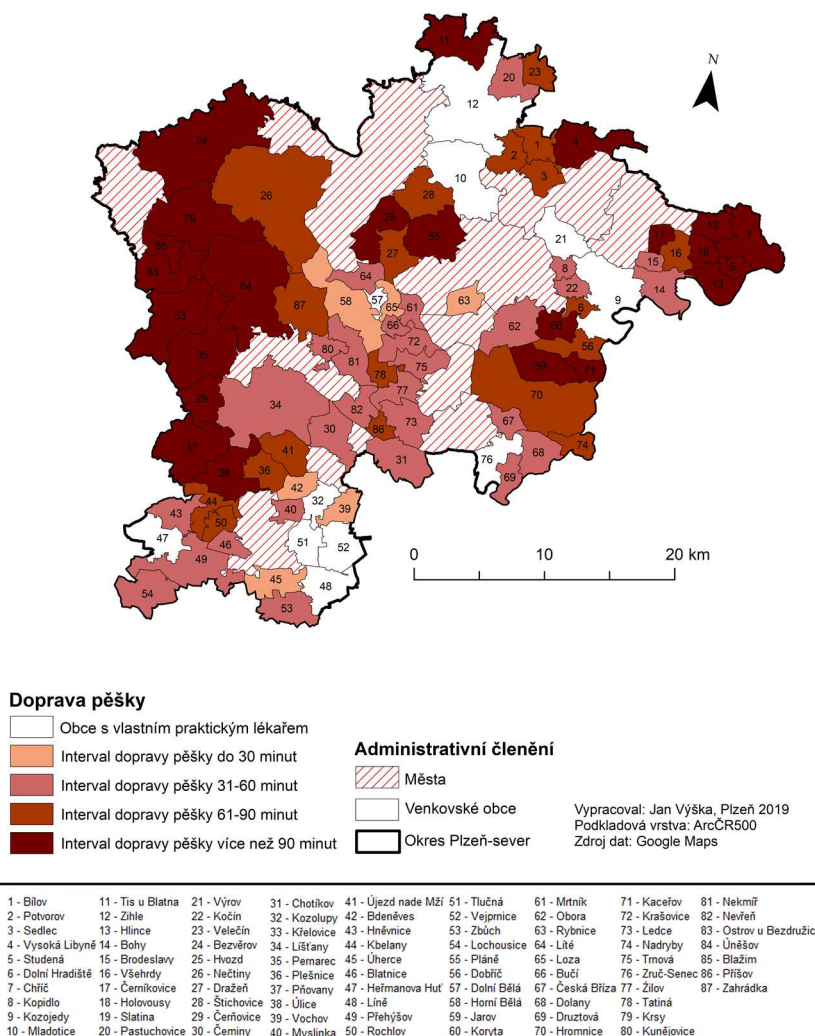
tohoto intervalu mají obce: Chotíkov, Druztová, Česká Bříza, Myslinka, Bohy, Hněvnice a obec Lochousice (5 minut).

Největší skupina venkovských obcí spadá do intervalu dojížděky k nejbližšímu praktickému lékaři v rámci 6-10 minut. Nejlepší časovou dostupnost v tomto intervalu mají obce: Trnová, Blatnice, Ledce, Nekmír, Krašovice, Nevřeň, Tatiná, Dražeň, Zahradka, Kočín, Újezd nade Mží, Sedlec, Pastuchovice a obec Všehrdy. Naopak nejhorší časovou dostupnost tohoto intervalu lze najít v obcích Lité, Jarov a Tis u Blatna (10 minut).

Nejhorší časovou dostupnost mají obce spadající do intervalu dojížděky k lékaři během doby vyšší než 10 minut. Toto kritérium splňuje celkem 13 obcí, přičemž nejlepší časovou dostupnost tohoto intervalu lze najít u obce Kaceřov a Koryta (11 minut). Absolutně nejhorší dojížděku za praktickým lékařem lze najít u obce Blažim, odkud obyvatelům trvá cesta k lékaři do Všerub 17 minut.

Průměrná doba přepravy automobilem k nejbližšímu praktickému lékaři trvá 7 minut (celkový přehled dostupnosti ordinací praktických lékařů viz Příloha F).

DOPRAVNÍ DOSTUPNOST K NEJBLIŽŠÍM ORDINACÍM PRAKTICKÉHO LÉKAŘE Z OBCÍ NEVYBAVENÝCH TOUTO SLUŽBOU - PĚŠKY



Obrázek 18: Dopravní dostupnost praktických lékařů – pěšky

Tabulka 18: Dopravní dostupnost k nejbližším lékařům z obcí nevybavených touto službou – pěšky

Interval	Počet obcí	Procenta
do 30 minut	6	7,89 %
31-60 minut	28	36,84 %
61-90 minut	19	25 %
více než 90 minut	23	30,26 %

Zdroj: Vlastní průzkum

Poznámka: Výzkum byl věnován dostupnosti služeb pro venkovské obce, avšak v některých případech se nejbližší služba vyskytuje i v okolních městech.

Z výše přiložené tabulky a mapy je patrné, že méně než u desetiny obcí (7,89 %), které nemají vlastního praktického lékaře, se mohou obyvatelé dopravovat pěšky k nejbližšímu lékaři v rámci třiceti a méně minut. Nejrychlejší způsob dopravy pěšky k praktickému lékaři je z obce Horní Bělá, a to za 15 min. Naopak nejhorší doprava k lékaři v rámci tohoto intervalu je z obce Rybnice (27 minut).



Většina obcí, 28 – 36,84 %, spadá do intervalu dopravy pěšky v rozmezí 31-60 minut. Nejlepší časovou dostupnost pěšky má v tomto intervalu obec Bučí (32 minut) do ordinace v Dolní Bělé. Nejhorší časovou dostupnost má obec Kočín, odkud se obyvatelé mohou pěšky přepravit k nejbližšímu praktickému lékaři za 59 minut.

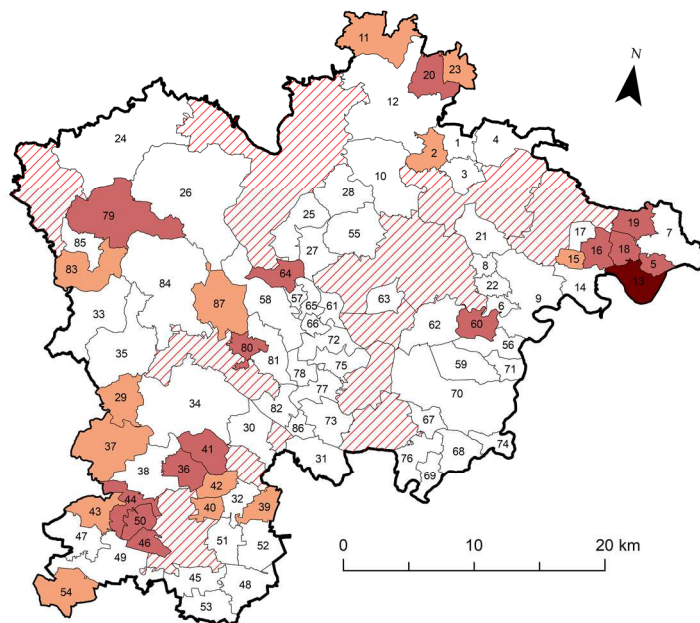
V intervalu 61-90 minut je možné se dopravit k nejbližší ordinaci praktického lékaře z 19 venkovských obcí (25 %). Nejrychleji se lze dopravit z obce Dražeh a Kbelany, a to za 61 minut. V opačném případě, tedy nejpomaleji, se lze pěšky dopravit v tomto intervalu z obce Nadryby, a to do ordinace MUDr. Pavla Seiberta v Chrástu (za dobu 90 minut).

Nejpomaleji se je možné dopravit z obcí, u kterých spadá časová dostupnost do intervalu vyššího než 90 minut. Tuto podmínku celkem splňuje 23 venkovských obcí tohoto okresu. Nejlepší dopravní dostupnost pěšky v tomto intervalu má obec Hvozd, odkud obyvatelé mohou navštívit ordinaci MUDr. Václava Stehlíka v Manětíně a to za 94 minut. Absolutně nejhorší časová dostupnost k ordinaci praktického lékaře ze všech venkovských obcí (bez této služby) je z obcí Blažim a Ostrov u Bezdržic, kdy tato doba dosahuje 221 minut.

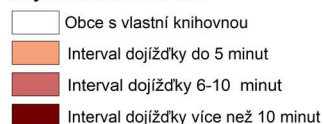
Průměrná doba přepravy pěšky k nejbližší ordinaci praktického lékaře je 78 minut.

### 3.3.6 Knihovny

#### DOPRAVNÍ DOSTUPNOST Z OBCÍ NEVYBAVENÝCH KNIHOVNOU K NEJBLIŽŠÍMU ZAŘÍZENÍ TOHOTO TYPU - AUTOMOBILEM



#### Dojíždka automobilem



#### Administrativní členění



Vypracoval: Jan Výška, Pízeň 2019  
Podkladová vrstva: ArcCR500  
Zdroj dat: Google Maps

1 - Bílov	11 - Tis u Blatna	21 - Výrov	31 - Chelčkov	41 - Ujezd nade Mží	51 - Tlučná	61 - Mrtník	71 - Kaceřov	81 - Nekmř
2 - Potvorov	12 - Záhle	22 - Kočín	32 - Kozolupy	42 - Bdeněves	52 - Vejprnice	62 - Obora	72 - Krašovice	82 - Nevěň
3 - Sedlec	13 - Hlince	23 - Velečín	33 - Křelovice	43 - Hněvčice	53 - Zbůch	63 - Rybnice	73 - Ledce	83 - Ostrov u Bezdružic
4 - Vysoká Libyně	14 - Bohy	24 - Bezvěrov	34 - Lištany	44 - Kbelany	54 - Lochoušice	64 - Litě	74 - Nadryby	84 - Úněšov
5 - Studená	15 - Brodeslav	25 - Hvozd	35 - Pernarec	45 - Uherce	55 - Pláně	65 - Loza	75 - Tmová	85 - Blážíř
6 - Dolní Hradiště	16 - Všeň	26 - Nečtiny	36 - Plešnice	46 - Blatnice	56 - Dobříč	66 - Bučič	76 - Zruč-Senec	86 - Píšov
7 - Chrást	17 - Čermkovic	27 - Dražeň	37 - Pňovany	47 - Heřmanova Hut	57 - Dolní Bělá	67 - Česká Bříza	77 - Žitov	87 - Zahradka
8 - Kopiclo	18 - Holovousy	28 - Stichovice	38 - Úlice	48 - Lině	58 - Horní Bělá	68 - Dolany	78 - Tatiná	
9 - Kozojedy	19 - Slatina	29 - Černovice	39 - Vochov	49 - Přehýšov	59 - Jarov	69 - Druztová	79 - Krsy	
10 - Mladotice	20 - Pastuchovice	30 - Čermín	40 - Myslínka	50 - Rochlov	60 - Koryta	70 - Hromnice	80 - Kunějovice	

Obrázek 19: Dopravní dostupnost knihoven –automobilem

Tabulka 19: Dopravní dostupnost k nejbližším knihovnám z obcí nevybavených touto službou – automobilem

Interval	Počet obcí	Procenta
do 5 minut	14	48,28 %
6-10 minut	14	48,28 %
více než 10 minut	1	3,44 %

Zdroj: Vlastní průzkum

Poznámka: Výzkum byl věnován dostupnosti služeb pro venkovské obce, avšak v některých případech se nejbližší služba vyskytuje i v okolních městech.

Z tabulky a mapy lze vyčíst, že téměř u poloviny obcí (bez vlastní knihovny), je dopravní dostupnost k nejbližší knihovně menší nebo rovna pěti minutám jízdy automobilem. Nejlepší časovou dostupnost v rámci tohoto intervalu lze najít u obce Bdeněves, kde obyvatelé mohou za dvě minuty jízdy navštívit knihovnu v Kozolupech.

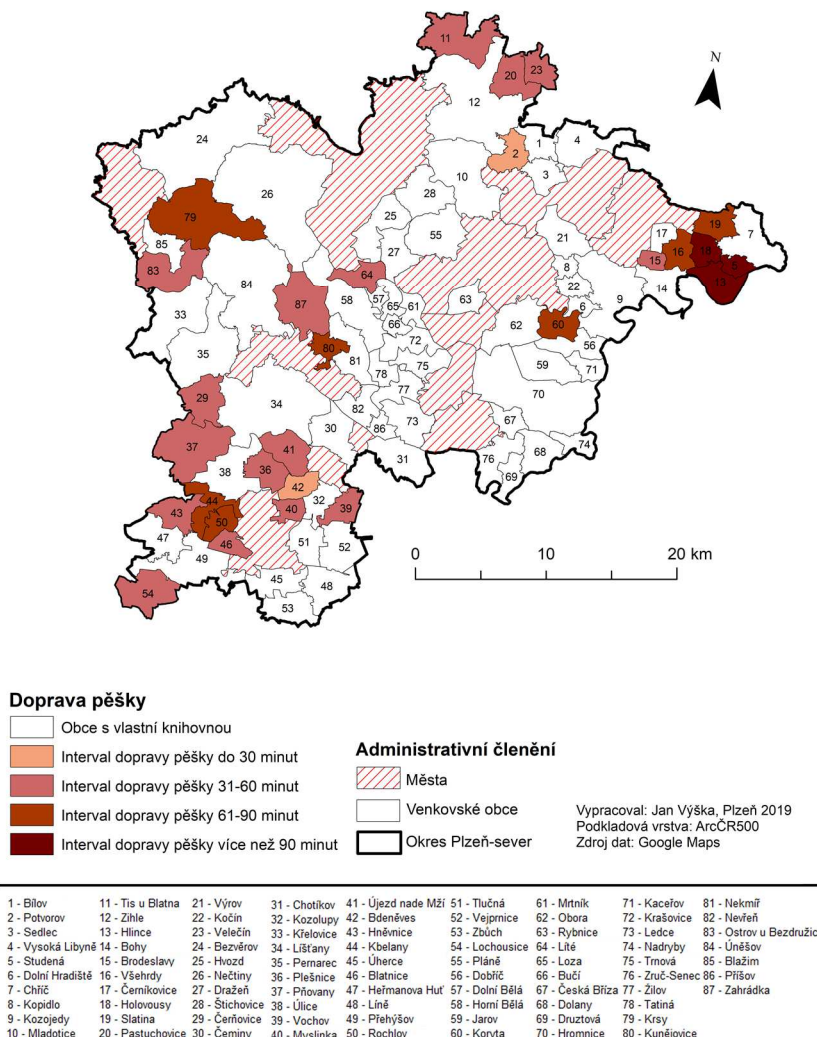
Naopak nejhorší časovou dostupnost tohoto intervalu lze najít u obcí Pňovany, Myslinka, Zahrádka, Hněvnice, Lochousice a Tis u Blatna (5 minut).

Celkem 14 obcí (48,2 %) spadá do intervalu dojížděky v rámci 6-10 minut. Nejrychleji se mohou dostat do knihovny obyvatelé obcí Blatnice, Plešnice, újezd nade Mží, Pastuchovice, a to za 6 minut. Naopak nejpomaleji je možné se dostat do knihovny (v rámci tohoto intervalu) z obce Studená.

Absolutně nejhorší časovou dostupnost dopravy do knihovny je možné najít u obce Hlince, kde obyvatelé této obce mohou dojíždět do 11 minut vzdálené knihovny v Kožlanech.

Průměrná doba přepravy automobilem k nejbližší knihovně v rámci obcí bez této služby je 6,13 minut. (celkový přehled dostupnosti knihoven viz Příloha C).

#### DOPRAVNÍ DOSTUPNOST Z OBCÍ NEVYBAVENÝCH KNIHOVNOU K NEJBLIŽŠÍMU ZAŘÍZENÍ TOHOTO TYPU - PĚŠKY



Obrázek 20: Dopravní dostupnost knihoven –pěšky

Tabulka 20: Dopravní dostupnost k nejbližším knihovnám z obcí nevybavených touto službou – pěšky

Interval	Počet obcí	Procenta
do 30 minut	2	6,90 %
31-60 minut	17	58,62 %
61-90 minut	7	24,14 %
více než 90 minut	3	10,34 %

Zdroj Vlastní průzkum

Poznámka: Výzkum byl věnován dostupnosti služeb pro venkovské obce, avšak v některých případech se nejbližší služba vyskytuje i v okolních městech.

Z tabulky a mapy je patrné, že v rámci intervalu chůze pěšky do 30 minut, se lze dostat k nejbližší knihovně pouze ze dvou obcí (6,90 %), : Bdeněves (17 minut) a z obce Potvorov (26 minut).

Nejvyšší podíl obcí spadá do intervalu dopravy pěšky ke knihovně v rámci 31-60 minut, a to celkem 17 obcí (58,62 %). Nejlepší časovou dostupnost v tomto intervalu má obec Vochov, kde je možné se pěšky dopravit do knihovny v Kozolupech za 32 minut. Naopak nejhorší časovou dostupnost pěšky do knihovny má obec Újezd nade Mží a to 58 minut.

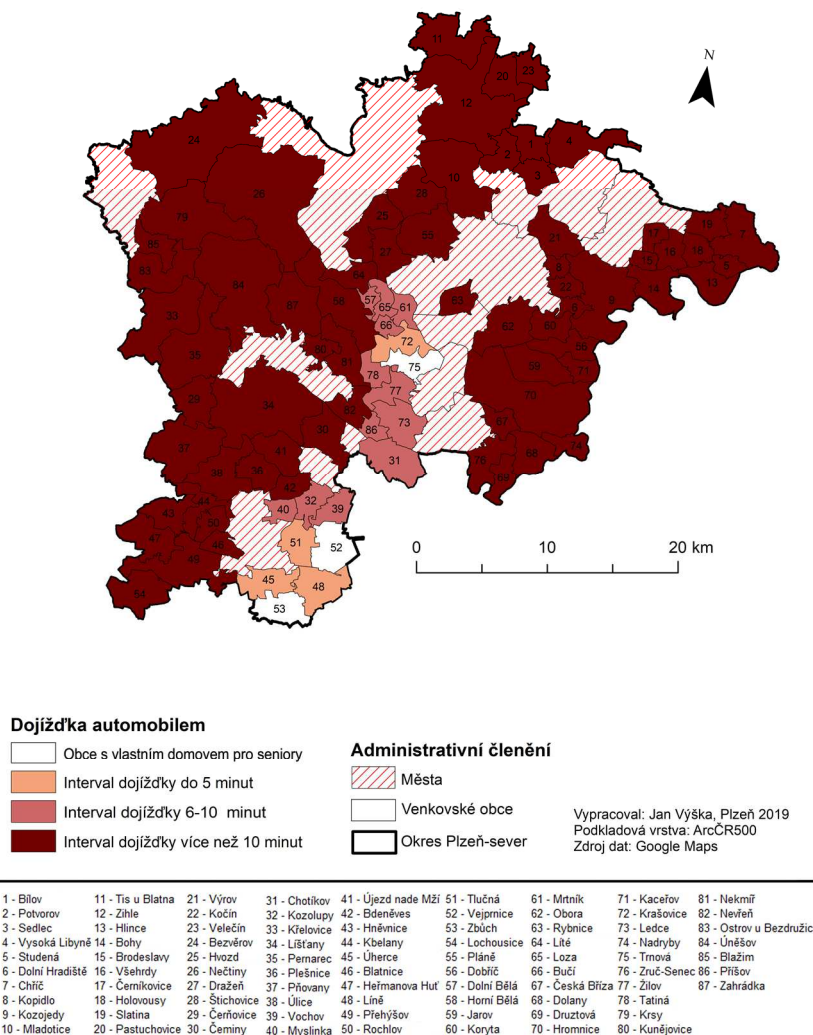
Celkem u 7 obcí je možné se pěšky dopravit k nejbližší knihovně v rámci intervalu 61-90 minut. Nejlepší časovou dostupnost v tomto intervalu má obec Kbelany (62 minut), kde se obyvatelé mohou dopravit do knihovny v Heřmanově Huti. Opačný případ, tedy nejhorší časovou dostupnost tohoto intervalu, lze najít v obci Slatina, a to 86 minut (knihovna Kožlany).

Celkově nejhorší dostupnost pěšky (dle intervalů) v rámci venkovských obcí k nejbližší knihovně lze najít pouze u tří obcí: Holovousy (92 minut), Studená (117 minut) a obce Hlince (123 minut)

Průměrná doba přepravy pěšky k nejbližší knihovně v rámci venkovských obcí okresu Plzeň-sever je 56,16 minut.

### 3.3.7 Domovy pro seniory

#### DOPRAVNÍ DOSTUPNOST Z OBCÍ NEVYBAVENÝCH DOMOVEM PRO SENIORY K NEJBLIŽŠÍMU ZAŘÍZENÍ TOHOTO TYPU - AUTOMOBILEM



Obrázek 21: Dopravní dostupnost domovů pro seniory –automobilem

Tabulka 21: Dopravní dostupnost k nejbližším domovům pro s. z obcí nevybavených touto službou – automobilem

Interval	Počet obcí	Procenta
do 5 minut	4	4,76 %
6-10 minut	12	14,29 %
více než 10 minut	68	80,95 %

Zdroj: Vlastní průzkum

Poznámka: Výzkum byl věnován dostupnosti služeb pro venkovské obce, avšak v některých případech se nejbližší služba vyskytuje i v okolních městech.

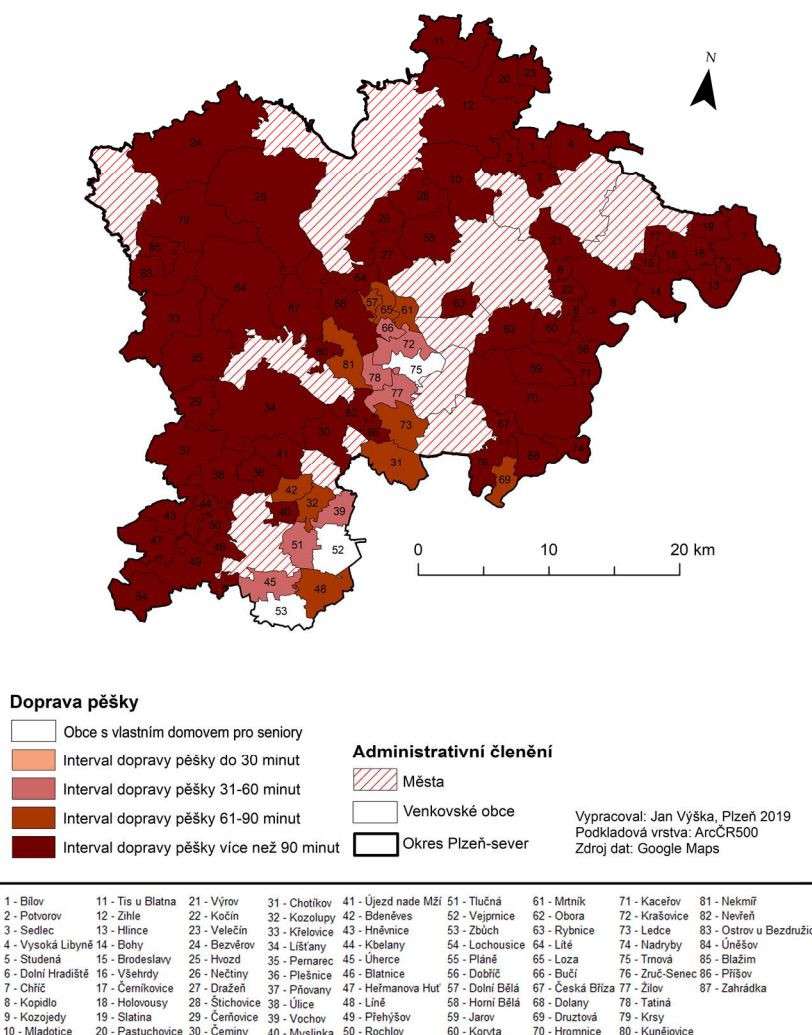
Z výše přiložené tabulky a mapy je patrné, že v rámci intervalu pěti minut, je možné se dopravit k nejbližšímu domovu pro seniory ze 4 obcí (4,76 %): Krašovice (4 minuty), Úherce (5 minut), Tlučná (5 minut) a obec Líně (5 minut).

V rámci intervalu dojížděky automobilem 6-10 minut, je možné se dopravit k nejbližšímu tomuto zařízení z 12 obcí (14,29 %). Nejlepší časovou dostupnost v tomto intervalu lze najít u obcí Žilov a Bučí, ze kterých je možné se dopravit do domovu pro seniory v obci Trnová. Naopak nejhorší časová dostupnost v rámci tohoto intervalu je u obce Příšov (10 minut), odkud obyvatelé, především tedy senioři, mohou dojíždět do zařízení v Plzni.

Většina obcí nevybavených touto službou spadá do intervalu dojížděky za tímto druhem služby během doby vyšší, než je 10 minut. Jedná se celkem o 68 obcí (80,95 %). Nejlepší časovou dostupnost tohoto intervalu lze najít u obcí Bdeněves, Blatnice, Horní Bělá a Dražeň (11 minut). Naopak nejhorší časovou dostupnost tohoto intervalu a zároveň celkovou dostupnost ze všech obcí má obec Bílov, odkud mohou obyvatelé dojíždět do 36 minut vzdáleného zařízení v obci Trnová – Senior House Trnová. (celkový přehled dostupnosti domovů pro seniory viz Příloha H).

Průměrná doba přepravy automobilem z obcí nevybavených touto službou je 18,44 minut. (Nutno si uvědomit, že vzhledem k povaze této služby není potřeba denní dojížděka klientů do tohoto zařízení, a proto je nutné považovat hodnoty dopravní dostupnosti za čistě informativní.)

DOPRAVNÍ DOSTUPNOST Z OBCÍ NEVYBAVENÝCH DOMOVEM PRO SENIORY  
K NEJBLIŽŠÍMU ZAŘÍZENÍ TOHOTO TYPU - PĚŠKY



Obrázek 22: Dopravní dostupnost domovů pro seniory –pěšky

Tabulka 22: Dopravní dostupnost k nejbližším domovům pro s. z obcí nevybavených touto službou – pěšky

Interval	Počet obcí	Procenta
do 30 minut	0	0 %
31-60 minut	7	8,33 %
61-90 minut	11	13,10 %
více než 90 minut	66	78,57 %

Zdroj: Vlastní průzkum

Poznámka: Výzkum byl věnován dostupnosti služeb pro venkovské obce, avšak v některých případech se nejbližší služba vyskytuje i v okolních městech.

Z přiložené tabulky a mapy vyplývá, že z žádné z obcí nevybavených domovem pro seniory se není možné dopravit pěšky do tohoto zařízení v rámci 30 a méně minut.

Celkem ze 7 venkovských obcí (8,33 %) je možné se dopravit pěšky do domova pro seniory v časovém intervalu 31-60 minut. Nejlepší časovou dostupnost tohoto

intervalu lze najít u obce Úherce, kde se obyvatelé mohou za 34 minut dopravit pěšky do Domova pro seniory Barbora ve Zbůchu. Naopak nejhorší časovou dostupnost tohoto intervalu lze nalézt u obce Bučí (54 minut).

V intervalu 61-90 minut je možné se dopravit pěšky k nejbližšímu domovu pro seniory celkem z 11 obcí (13,10 %). Nejlepší časovou dostupnost tohoto intervalu lze najít u obce Líně, odkud trvá cesta pěšky 61 minut do zařízení ve Vejprnicích. Opačný případ, nejhorší časovou dostupnost tohoto intervalu, lze najít u obcí Dolní Bělá a Druztová (89 minut).

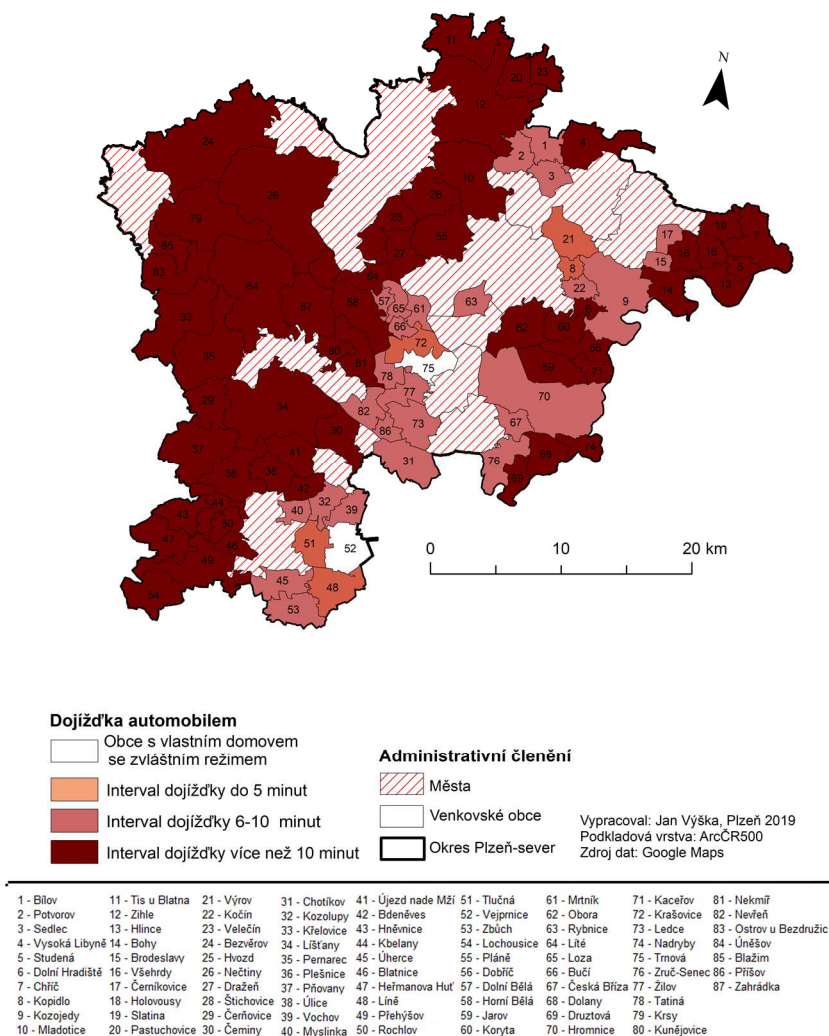
Nejhorší časovou dostupnost pěšky k domovům pro seniory mají obce v rámci intervalu vyšším, než je 90 minut. Tuto podmínku splňuje celkem 66 obcí (78,57 %) a nejlepší časovou dostupnost v tomto intervalu je možné najít u obce Myslinka, odkud se obyvatelé mohou za 93 minut dopravit pěšky do zařízení ve Vejprnicích. Absolutně nejhorší časovou dostupnost pěšky lze najít u obce Bezvěrov (380 minut).

Průměrná doba přepravy pěšky k nejbližšímu domovu pro seniory v rámci venkovských obcí nevybavených touto službou v okrese Plzeň-sever je 181,02 minut. Nutno si uvědomit, že vzhledem k povaze této služby není potřeba denní dojíždka klientů do tohoto zařízení, a proto je nutné považovat hodnoty dopravní dostupnosti za čistě informativní



### 3.3.8 Domovy se zvláštním režimem

DOPRAVNÍ DOSTUPNOST Z OBCÍ NEVYBAVENÝCH DOMOVEM SE ZVLÁŠTNÍM REŽIMEM K NEJBLIŽŠÍMU ZAŘÍZENÍ TOHOTO TYPU - AUTOMOBILEM



Obrázek 23: Dopravní dostupnost domovů se zvláštním režimem –automobilem

Tabulka 23: Dopravní dostupnost k nejbližším dom. se zvl. režimem. z obcí nevybavených touto službou – automob.

	Počet obcí	Procenta
do 5 minut	5	5,88 %
6-10 minut	26	30,59 %
více než 10 minut	54	63,53 %

Zdroj: Vlastní průzkum

Poznámka: Výzkum byl věnován dostupnosti služeb pro venkovské obce, avšak v některých případech se nejbližší služba vyskytuje i v okolních městech.

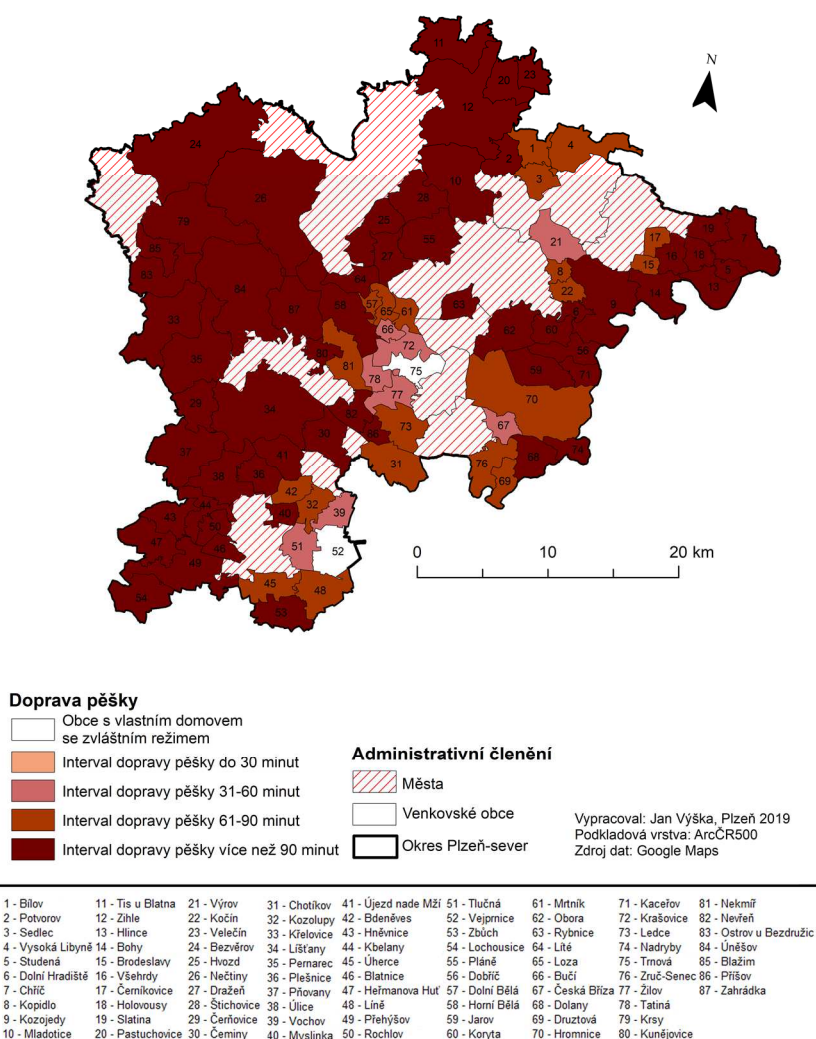
Z tabulky a mapy je patrné, že celkem z pěti obcí, je možné se dopravit automobilem do domova se zvláštním režimem v rámci pěti a méně minut: Výrov (3 minuty), Krašovice (4 minuty), Tlučná (4 minuty), Líně (5 minut) a obec Kopiclo (5 minut).

V intervalu dojížděky 6-10 minut k nejbližšímu zařízení tohoto typu se nachází celkem 26 obcí (30,59 %). Nejlepší časovou dostupnost v tomto intervalu lze najít u obcí Žilo, Bučí, Chotíkov a Sedlec (6 minut). Opačný případ, tedy nejhorší časovou dostupnost tohoto intervalu, lze najít v obcích Černíkovice, Kozojedy a Nevřeň.

Největší podíl obcí spadá do intervalu dojížděky větší než deset minut – 54 obcí – 63,53 %. Nejlepší dostupnost v tomto intervalu lze najít u obcí Bdeněves, Druztová, Horní Bělá, Všehrady, Dolní Hradiště, Mladotice, Blatnice a v obci Dražeň. Naopak nejhorší časovou dostupnost tohoto intervalu a zároveň nejhorší časovou dostupnost ze všech venkovských obcí nevybavených touto službou má obec Bezvěrov, odkud mohou obyvatelé dojíždět do 30 minut vzdáleného Domova pro seniory a domova s pečovatelskou službou Mariánské Lázně (celkový přehled dostupnosti domovů se zvláštním režimem viz Příloha I).

Průměrná doba přepravy automobilem k nejbližšímu zařízení tohoto typu trvá 13,32 minut. (Nutno si uvědomit, že vzhledem k povaze této služby není potřeba denní dojížděka klientů do tohoto zařízení, a proto je nutné považovat hodnoty dopravní dostupnosti za čistě informativní)

DOPRAVNÍ DOSTUPNOST Z OBCÍ BEZ VLASTNÍHO DOMOVA SE ZVLÁŠTNÍM REŽIMEM K NEJBLIŽŠÍM DOMOVŮM SE ZVLÁŠTNÍM REŽIMEM - PĚŠKY



Obrázek 24: Dopravní dostupnost domovů se zvláštním režimem –pěšky

Tabulka 24: Dopravní dostupnost k nejbližším dom. se zvl. režimem. z obcí nevybavených touto službou – pěšky

Interval	Počet obcí	Procenta
do 30 minut	0	0 %
31-60 mint	8	9,41 %
61-90 minut	20	23,53 %
více než 90 minut	57	67,06 %

Zdroj: Vlastní průzkum

Poznámka: Výzkum byl věnován dostupnosti služeb pro venkovské obce, avšak v některých případech se nejbližší služba vyskytuje i v okolních městech.

Z mapy a tabulky vyplývá že není možné se z žádné venkovské obce (bez domova se zvláštním režimem) dopravit pěšky k nejbližšímu tomuto zařízení v době stejné nebo kratší třiceti minut.

V intervalu dopravy pěšky 31-60 minut se nachází celkem 8 obcí (9,41 %). Nejlepší dostupnost v rámci tohoto intervalu lze najít u obce Krašovice, kdy je možné se dopravit do Senior House Trnová za 35 minut. Naopak nejhorší časovou dostupnost v tomto intervalu lze najít u obce Česká Bříza, odkud se mohou obyvatelé pěšky dopravit do Ústavu péče o seniory Třemošná, a to za 59 minut.

Celkem 20 (23,53 %) obcí spadá do intervalu dopravy pěšky v rámci 61-90 minut. Nejlepší časovou dostupnost v tomto intervalu lze najít u obce Líně (61 minut), kdežto nejhorší časovou dostupnost u obcí: Úherce, Dolní Bělá a Černíkovice (89 minut).

Nejhorší časovou dostupnost dopravy pěšky mají obce v intervalu vyšším, než je 90 minut. Do tohoto intervalu spadá celkem 57 obcí – 67,06 %. Nejlepší časovou dostupnost v rámci tohoto intervalu má obec Myslinka, kde se mohou obyvatelé dopravit pěšky do 93 minut vzdáleného Domova poklidného stáří Baculus ve Vejprnicích. Naopak nejhorší časovou dostupnost mají obyvatelé z obce Bezděrov, kde se obyvatelé této obce mohou dopravit pěšky do 383 minut vzdáleného zařízení v Mariánských Lázních.

Průměrná doba přepravy pěšky z obcí k nejbližšímu domovu se zvláštním režimem je 141,51 minut. (Nutno si uvědomit, že vzhledem k povaze této služby není potřeba denní dojížděka klientů do tohoto zařízení, a proto je nutné považovat hodnoty dopravní dostupnosti za čistě informativní)

### 3.4 Shrnutí dopravní dostupnosti - automobilem

Tabulka 25: Shrnutí dopravní dostupnosti – automobilem

Typ služby	Počet obcí s intervalem 5 minut	Počet obcí s intervalem 6-10 minut	Počet obcí s intervalem vyšším než 10 minut
Základní škola	31	32	1
Mateřská škola	21	33	4
Obchod s potravinami	27	7	0
Pošta	13	27	20
Praktický lékař	24	39	13
Knihovna	14	14	1
Domov pro seniory	4	12	68
Domov se zvláštním režimem	5	26	54

Zdroj: Vlastní průzkum

Poznámka: Výzkum byl věnován dostupnosti služeb pro venkovské obce, avšak v některých případech se nejbližší služba vyskytuje i v okolních městech.

Z výše přiložené tabulky je patrné, že z hlediska dostupnosti služby z obcí, které tuto službu nemají, jsou nejlépe dostupné základní školy, kdy je možné se u 31 venkovských obcí dopravit do nejbližší školy v rámci pěti a méně minut. V opačné situaci, nejhůře dostupnou službou v rámci pětiminutové dojížděky automobilem, jsou domovy pro seniory, které jsou za těchto podmínek dostupné pouze ze čtyř obcí.

V rámci dojížděky v rozmezí 6-10 minut jsou nejvíce dostupnou službou praktičtí lékaři, což je z hlediska významnosti této služby opravdu pozitivní údaj. Naopak v rozmezí 6-10 minut jízdy automobilem jsou obchody dostupné ze 7 obcí.

V rámci nejdelší dojížděky, tedy té nejhorší v intervalu vyšším než 10 minut, jsou dostupné zejména domovy pro seniory, a to ze 68 obcí. Tento údaj naznačuje velmi nízkou frekvencí této služby a zároveň ne zcela dobrou dopravní dostupnost této služby (což ale souvisí i s povahou této služby, jelikož zde není potřeba denní dojížděka klientů do tohoto zařízení). V opačném případě lze tvrdit, že z každé obce, která není vybavena obchodem s potravinami, se mohou její obyvatelé dostat k nejbližšímu obchodu v jiné obci za dobu kratší než 10 minut, což je velmi pozitivní údaj, který ukáže na vysokou četnost této služby v okrese.

### 3.5 Shrnutí dopravní dostupnosti - pěšky

Tabulka 26: Shrnutí dopravní dostupnosti – pěšky

Typ služby	Počet obcí s intervalem 30 minut	Počet obcí s intervalem 31-60 minut	Počet obcí s intervalem 61-90 minut	Počet obcí s intervalem větším než 10minut
Základní škola	15	29	16	4
Mateřská škola	8	24	17	9
Obchod s potravinami	13	15	5	1
Pošta	7	12	19	22
Praktický lékař	6	28	19	23
Knihovna	2	17	7	3
Domov pro seniory	0	7	11	66
Domov se zvláštním r.	0	8	20	57

Zdroj: Vlastní průzkum

Poznámka: Výzkum byl věnován dostupnosti služeb pro venkovské obce, avšak v některých případech se nejbližší služba vyskytuje i v okolních městech.

Z přiložené tabulky je patrné, že z hlediska dopravy pěšky za službami, kterými obce vybaveny nejsou, jsou nejlépe dostupné základní školy, kde je možné se celkem z 15 obcí dopravit pěšky do nejbližší základní školy v rámci 30 minut. V opačném případě, nejhůře dostupnými z hlediska dopravy pěšky se jeví služby pro seniory, konkrétně domovy pro seniory a domovy se zvláštním režimem.

V rámci dopravy pěšky v intervalu 31-60 minut je možné se dopravit k nejbližší škole z 29 venkovských obcí okresu Plzeň-sever. V tomto časovém intervalu jsou nejméně dostupné pro dopravu pěšky opět služby pro seniory a domovy se zvláštním režimem.

V intervalu dopravy pěšky v rozmezí 61-90 minut je možné se dopravit z dvaceti venkovských obcí do domovu se zvláštním režimem. Naopak v tomto intervalu je možné se dopravit pouze z 5 obcí k nejbližšímu obchodu s potravinami, což naznačuje vysokou frekventovanost a dobrou dostupnost této služby.

Za dobu 90 minut a více je možné se dopravit celkem ze 66 obcí nevybavených domovem pro seniory k této službě a z 57 obcí k domovům se zvláštním režimem. Nutno podotknout vzhledem k povaze těchto dvou služeb, že tyto údaje jsou spíše ryze informativního charakteru, jelikož klienti těchto zařízení v nich dlouhodobě žijí, tedy necestují do nich pravidelně. Samozřejmě výjimku mohou tvořit návštěvy příbuzných či návštěvy klientů svých rodných obcí. V tomto intervalu dopravy pěšky se lze k nejbližšímu obchodu dostat pouze z jediné obce.

### 3.6 Index centrality

Tabulka 27: Výpočet indexu centrality, část 1

Největší venkovské obce dle počtu obyvatel	Počet obyvatel	Základní škola	Mateřská škola	Pošta	Praktický lékař	Obchod s potravinami	Knihovna	Domov pro seniory	Domov se zvláštním režimem
Vejprnice	4240	1	1	1	1	4	1	1	1
Zruč-Senec	3287	1	1	1	1	3	1	0	0
Tlučná	3272	1	1	1	1	3	1	0	0
Líně	2709	1	1	1	1	4	1	0	0
Zbůch	2501	1	1	1	0	3	1	1	0
Heřmanova Huť	1794	1	1	1	1	3	1	0	0
Žihle	1320	1	1	1	1	5	1	0	0
Hromnice	1235	1	1	1	0	1	3	0	0
Chotíkov	1199	1	1	2	0	2	1	0	0
Kozolupy	1093	1	1	1	1	3	1	0	0
Celkem počet		10	10	11	7	31	12	2	1
Hodnota skóre pro kategorie		3,1	3,1	2,8	4,4	1,0	2,6	15,5	31

Zdroj: Vlastní průzkum

Poznámka: Z výzkumu byla vyřazena města, věnuje se pouze venkovským obcím

Z celkového počtu 87 venkovských obcí bylo vybráno deset největších obcí z hlediska počtu obyvatel. Toto kritérium splňují obce: Vejprnice, Zruč-Senec, Tlučná, Líně, Zbůch, Heřmanova Huť, Žihle, Hromnice, Chotíkov a Kozolupy. Každé zkoumané službě, tedy: základním školám, mateřským školám, poštám, praktickým lékařům, obchodům, knihovnám, domovům pro seniory a domovům se zvláštním režimem byl přiřazen index. Obchody s potravinami jakožto nejvíce frekventovaná služba (31 obchodů celkem) v rámci deseti největších obcí dostaly index 1. Základním a mateřským školám byl přiřazen index 3,1, poštám index 2,8, praktickým lékařům 4,4, knihovnám index 2,6, domovům pro seniory index 15,5 a domovům se zvláštním režimem jakožto nejméně frekventované službě index 31.

Tabulka 28: Výpočet indexu centrality, část 2

Pořadí dle skóre	Obec	ZŠ	MŠ	Pošta	Praktický lékař	Obchod s potravinami	Knihovna	Domov pro seniory	Domov se zvláštním režimem	Skóre
1	Vejpřnice	3,1	3,1	2,8	4,4	4	2,6	15,5	31	66,5
2	Zbůch	3,1	3,1	2,8	0	3	2,6	15,5	0	30,1
3	Žihle	3,1	3,1	2,8	4,4	5	2,6	0	0	21
4	Líně	3,1	3,1	2,8	4,4	4	2,6	0	0	20
5	Zruč-Senec	3,1	3,1	2,8	4,4	3	2,6	0	0	19
5	Tlučná	3,1	3,1	2,8	4,4	3	2,6	0	0	19
5	Heřmanova Huť	3,1	3,1	2,8	4,4	3	2,6	0	0	19
5	Kozolupy	3,1	3,1	2,8	4,4	3	2,6	0	0	19
6	Hromnice	3,1	3,1	2,8	0	1	7,8	0	0	17,8
7	Chotíkov	3,1	3,1	5,6	0	2	2,6	0	0	16,4

Zdroj: Vlastní průzkum

Poznámka: Z výzkumu byla vyřazena města, věnuje se pouze venkovským obcím

Na prvním místě dle indexu centrality a zároveň dle počtu obyvatel se umístila obec Vejpřnice. Tato obec se svým skórem centrality 66,5 může být označována jako centrum služeb v rámci venkovských obcí a lze vidět vztah počtu obyvatel a služeb, který navzájem koresponduje. Na druhém místě se umístila obec Zbůch se svým skóre 30,1, přičemž ale v pořadí obcí dle počtu obyvatel je tato obec až na pátém místě. Jedním z důvodů, proč je skóre centrality v této obci tak vysoké je fakt, že se zde nachází Domov pro seniory Barbora. Na místě třetím se nachází Žihle se skórem centrality 21. Čtvrté místo obsadila obec Líně s výsledným skóre centrality 20. Zajímavým faktem je, že tato obec má dvojnásobný počet obyvatel než obec Žihle, avšak obě tyto obce mají podobný počet služeb. Na dalším místě se dle skóre centrality umístily celkem čtyři obce: Zruč-Senec, Tlučná, Heřmanova Huť a Kozolupy. Všechny čtyři tyto obce mají stejné skóre centrality, a to 19. Nutnost podotknout, že obec Zruč-Senec se dle počtu obyvatel řadí na druhé místo, avšak skórem centrality až na 5. Je to způsobenou nižší četností služeb, než je tomu u podobně velikých obcí z hlediska počtu obyvatel.

Šesté místo obsadila obec Hromnice se svým skórem centrality 17,8. Vzhledem k podobnému počtu obyvatel obce (1235) jako u obce Chotíkov (1199) lze tvrdit, že obec Chotíkov za Hromnicí zaostává z hlediska četnosti služeb, a proto se také Chotíkov řadí na poslední místo dle skóre centrality se svým skórem 16,4.



U prvních dvou obcí dle skóre centrality jde vidět patrný vliv přítomnosti služeb pro seniory na výsledné pořadí. Jelikož tyto služby jsou velmi málo frekventované, tudíž jim byl přiřazen vysoký index, který se později odrazil ve výsledném skóre centrality.

Protipólem předešlých obcí s vysokým skóre centrality jsou obce, které nejsou zkoumanými službami vybaveny. Zejména nutno zmínit ty venkovské obce, které nejen, že danou službu nemají, ale zároveň k této službě mají velmi špatnou dopravní dostupnost. Skupina venkovských obcí nevybavených žádnou službou čítá celkem 14 obcí napříč správními obvody, vyjma POÚ Třemošná a POÚ Manětín, kde se obce z této skupiny nevyskytují. Nutno podotknout, že při tomto výzkumu byly vyselektovány z vybraných základních služeb pouze služby s charakterem velmi časté využitelnosti (obvykle více než jednou týdně). Jedná se o služby: základní škola, mateřská škola a obchod s potravinami.

Absolutně nejhorší dostupnost z těchto obcí k nejbližší základní škole má venkovská obec Lochousice (Základní škola a Mateřská škola Heřmanova Hut'), a to 8 minut v případě dopravy autem. Zároveň lze u této obce najít taktéž nejhorší dostupnost k obchodu s potravinami a to 7 minut (viz Příloha B,G). Ačkoliv se jedná o nejhorší dopravní dostupnosti k těmto službám, lze o nich tvrdit, že je tato hodnota dostupnosti relativně dobrá. Pravděpodobnou příčinou může být nejen nízký počet obyvatel obce (118 obyvatel), ale taktéž její periferní poloha nejen v rámci POÚ Nýřany, ale také v rámci okresu samotného (ČSÚ 2019).

Venkovská obec Hlince, ležící v POÚ Kralovice má nejhorší dopravní dostupnost k mateřské škole a to konkrétně 12 minut – Mateřská škola Chřích (TABULKA NEDOSTUPNOST). Samotná obec má 214 obyvatel a taktéž jako obec předešlá, leží v periferní části svého správního obvodu a zároveň i na hranici okresu Plzeň-sever (ČSÚ, 2019). Oba tyto faktory, včetně poměrně malé vzdálenosti k městu Kralovice, a i dalších faktorů mají vliv na přítomnost, respektive nepřítomnost této služby v obci.

Zbytek obcí, který tvoří venkovské obce bez zkoumaných služeb, ještě zahrnuje obce: Brodeslavy, Holovousy, Slatina, Studená, Velečín, Všehrady, Myslinka, Újezd nade Mží, Hněvnice, Kbelany, Koryta a Kunějovice (celkem tedy 14 obcí, tj. 16,09 % venkovských obcí okresu Plzeň-sever). Celkově lze tvrdit, že se ve většině případů

jedná o obce malé (dle počtu obyvatel), periferní či obce blízko větších měst nebo o obce s kombinací jmenovaných faktorů.

## Závěr

Zajištění dostupnosti základních služeb na venkově je velmi důležité. Je nutné, aby byla této problematice věnována dostatečná pozornost a zajištěna potřebná opatření. Je potřeba zajistit všem občanům v rámci možností a spravedlivého přístupu stejně kvalitní podmínky k životu, a to za stejnou cenu a ve stanovené kvalitě, nehledě na to, zdali žijí na venkově, či ve městech. Částečně tuto povinnost definuje zákon o obcích (§ 35 odst.2 zákona č. 128/2000 Sb.): „*Obec v samostatné působnosti ve svém územním obvodu dále pečuje v souladu s místními předpoklady a s místními zvyklostmi o vytváření podmínek pro rozvoj sociální péče a pro uspokojování potřeb svých občanů.*“ Současná moderní společnost si žádá kvalitní a dostupné služby, které by dostatečně uspokojily jejich poptávku a zajistili všem obyvatelům kvalitní životní podmínky.

Hlavním cílem této práce bylo zmapování dostupnosti vybraných základních služeb ve venkovských obcích okresu Plzeň-sever, tedy zjištění skutečné aktuální nabídky vybraných služeb za období roku 2019. Následné vyhodnocení a interpretace dat, včetně popisu tohoto stavu, napomohlo ověřit či vyvrátit hypotézy formulované na začátku této práce:

i. „*V každé obci je možné se dopravit k nejbližší základní škole automobilem v orientační době v rámci deseti a méně minut*“. Tato hypotéza se nepotvrdila. Jelikož doprava automobilem k nejbližší škole v rámci deseti a méně minut je možná ze všech obcí vyjma jediné (obec Kočín). Nicméně tato skutečnost poukazuje na fakt, že v okresu Plzeň-sever se nachází poměrně hustá síť základních škol, které mohou obyvatelé tohoto okresu, zejména tedy děti, využívat.

ii. Výzkumný předpoklad „*Ordinaci praktického lékaře lze najít ve většině velkých venkovských obcí (obce nad 1000 obyvatel)*“. Ve sledovaném území se nachází celkem 11 venkovských obcí, které mají více, než 1000 obyvatel. Z tohoto počtu obcí má na svém území ordinaci praktického lékaře celkem 7, tudíž tyto obce tvoří většinu (ve skupině obcí nad 1000 obyvatel) a lze říci, že se toto tvrzení potvrdilo.

iii. Hypotéza „*V okresu Plzeň-sever se nenachází ani jedna venkovská obec, která není vybavena ani jednou zkoumanou službou*“. Tato hypotéza se nepotvrdila, jelikož toto kritérium nespĺňuje celkem 14 obcí. Vzhledem k tomu, že tyto obce tvoří téměř jednu pětinu (16,09 %) celkového počtu venkovských obcí okresu Plzeň-sever, lze říci, že tato hodnota je poměrně vysoká. Nutno ale podotknout, že všechny tyto obce

mají méně než 200 obyvatel, tudíž i poptávka po těchto službách bude nižší, což se odráží v jejich nízkém zastoupení (v tomto případě nulovém).

Ačkoliv se tento výzkum zabývá dostupností služeb na venkově, resp. ve venkovských obcích, lze s určitou jistotou tvrdit, že v modelovém území je dostupnost služeb na dobré úrovni s výjimkou sociálních služeb zaměřených na seniory a ordinací praktických lékařů. Vzhledem k demografickému stárnutí populace by se měla pozornost moderní společnosti zaměřit zejména na dostupnost služeb, které primárně cílí na seniory. V případě tohoto výzkumu na domovy pro seniory a domovy se zvláštním režimem, na které lze ve venkovských obcích narazit jen velmi zřídka. Vzhledem k povaze těchto služeb, je nutné si uvědomit, že charakter dojížděky je zcela odlišný. Vhodným řešením vedoucím ke zlepšení dostupnosti těchto služeb je takový přístup, při němž by se starostové obcí měli spíše soustředit na zlepšení dopravní dostupnosti k těmto službám než na samotnou přítomnost těchto služeb v jejich obci.

Dalším vhodným řešením ke zvýšení dostupnosti těchto služeb pro venkovské obyvatelstvo je navýšení kapacity těchto zařízení, která by poté mohla uspokojovat potřeby více občanů. Hlavní výhodou tohoto řešení je mnohem nižší finanční nákladnost vynaložená na rozšíření stávající kapacity zařízení než celkové finanční náklady vynaložené na stavbu zcela nového zařízení tohoto typu.

Nutno také podotknout, že obchody s potravinami, které jsou nejvíce vyskytovanou službou ve venkovských obcích okresu Plzeň-sever, jsou napříč modelovým územím rozmístěny poměrně rovnoměrně, a to i pro obyvatele, kteří k těmto službám musí dojíždět. Důkazem toho je dobrá dopravní dostupnost těchto služeb, kdy je možné se z jakékoliv obce (bez obchodu s potravinami) dopravit automobilem k nejbližší prodejně potravin v rámci deseti a méně minut.

Dostupnost jednotlivých služeb je taktéž velmi závislá na samotném vedení dané obce. Mnohdy je totiž možné potenciálním poskytovatelům nepřítomných služeb vyjít určitým způsobem „vstříc“. Například nabídnutím prostor potřebných k vykonávání dané činnosti, popřípadě formou regulovaného nájemného či dokonce symbolického. Všechny tyto faktory by totiž mohly přilákat potenciální poskytovatele služeb.

Věřím, že tato práce může být užitečná nejen pro samotné vedení obcí, ale také pro občany v nich žijící. Práce umožňuje čtenáři si vytvořit celkové povědomí o současné situaci nabízených služeb ve venkovských obcích okresu Plzeň-sever,

umožňuje identifikovat obce s velmi malou nabídkou služeb, nebo v opačném případě obce s nabídkou širokou. Výsledky této práce mohou taktéž sloužit jako podklad pro další budoucí výzkumy, a to zejména v případě sledování několikaletého vývoje nabídky těchto služeb.

## Seznam použitých zdrojů

### Tištěné zdroje

BINEK, Jan a kolektiv, 2007 *Venkovský prostor a jeho oživení*. 1. Brno: Georgetown, ISBN 80-251-19-5.

BINEK, Jan, Hana SVOBODOVÁ a kolektiv, 2010b. Synergie ve venkovském prostoru: *Přístupy k řešení problémů rozvoje venkovských obcí*. 1. Brno: GaREP, ISBN 978-80-904308-4-6.

GALVASOVÁ, I. a kol, 2005 *Lidský potenciál ve venkovském prostoru*. Zpráva z řešení aktivity A8, výzkumný projekt MMR ČR WB-29-04 Venkovský prostor a jeho oživení. Brno: GaREP, spol. s r. o.

CHALUPA, Petr a Zdeňka TARABOVÁ, 1983 *Základy geografie obyvatelstva, demografie a geografie sídel*. 1. Praha: SPN.

KOZLOVÁ, Lucie, 2005. *Sociální služby*. 1. Praha: Triton, ISBN 978-80-7254-662-6

KUČERA, Zdeněk a Silvie KULDOVÁ, 2006. *Vnímání venkova: klíčový fenomén jeho rozvoje*. 1. In: Majerová, V. (ed.): *Sborník příspěvků z mezinárodní konference Venkov je náš svět*. Český Krumlov: Česká zemědělská univerzita v Praze, ISBN 80-213-1539-3.

MAJEROVÁ, Věra a Jaroslav ČMEJREK, 2005 *Český venkov 2005: rozvoj venkovské společnosti*. 1. Praha: Česká zemědělská univerzita, Provozně ekonomická fakulta, ISBN 8021312742

MAJEROVÁ, Věra, 2009. *Sociologie venkova a zemědělství*. 4. Praha: Česká zemědělská univerzita, ISBN 978-80-213-0651-6.

MAŘÍKOVÁ, Pavlína, 2006. *Kde je venkov?* 1. In: Majerová, V. (ed.): *Sborník příspěvků z mezinárodní konference Venkov je náš svět*. Český Krumlov: Česká zemědělská univerzita v Praze, ISBN 80-213-1539-3.

SLEPIČKA, Alois, 1981. *Venkov a/nebo město: lidé, sídla, krajina*. 1. Praha: Svoboda, ISBN 25-138-81.

TOUŠEK, Václav, Josef KUNC a Jiří VYSTOUPIL, 2008 *Ekonomická a sociální geografie*. 1. Plzeň: Vydavatelství a nakladatelství Aleš Čeněk. ISBN 978-80-7380-114-4.

TRHLÍNOVÁ, Zuzana a Marek STARÝ, 2014. *Svazkové školy: Perspektiva k zachování venkovských škol*. In: V. (eds.) XVII. mezinárodní kolokvium o regionálních vědách. *Sborník příspěvků*. Brno: Masarykova univerzita, ISBN 978-80-210-6840-7.

TUČKOVÁ, Zuzana, 2013. *Ekonomika služeb*. 1. Praha: Wolters Kluwer ČR, ISBN 978-80-7478-006-6.

VAŠTÍKOVÁ, Miroslava, 2014. *Marketing služeb – efektivně a moderně*. 2. Praha: Grada Publishing, ISBN 978-80-247-5037-8.

## Elektronické zdroje

Air park Zruč, n.d. O nás. *Air Park Zruč u Plzně: Sběrka letecké a vojenské techniky* [online]. [cit. 2020-01-06]. Dostupné z: [https://airpark.wz.cz/?page\\_id=30&lang=cs](https://airpark.wz.cz/?page_id=30&lang=cs)

BINEK, Jan, Hana SVOBODOVÁ a kolektiv, 2009. Synergie ve venkovském prostoru: *Akteři a nástroje rozvoje venkova* [online]. 1. Brno: GaREP Publishing, [cit. 2019-06-17]. ISBN 978-80-904308-0-8. Dostupné z: [http://www.garep.cz/wp-content/uploads/2013/03/Synergie\\_Akeri.pdf](http://www.garep.cz/wp-content/uploads/2013/03/Synergie_Akeri.pdf)

BINEK, Jan, Hana SVOBODOVÁ a kolektiv, 2010a. *Rozvojové možnosti obcí* [online]. 1. Praha: Ministerstvo pro místní rozvoj ČR, [cit. 2019-06-24]. ISBN neuvedeno. Dostupné z: <https://www.mmr.cz/getmedia/5a2e3c9c-0a0e-4737-a66e-a67424bc24c6/Brozura-Rozvoje-moznosti-obci-MMR>

CCN, n.d. Kaolínový důl v Nevřeni: Historie těžby kaolínu v Nevřeni. *CCN* [online]. [cit. 2020-01-06]. Dostupné z: <http://www.centrumcaolinum.cz/cs/pro-obcany/kaolinovy-dul-v-nevreni/>

Česká školní inspekce, 2017. *Inspekční zpráva* [online]. Plzeň: Česká školní inspekce Plzeňský inspektorát, 8. 6. 2017, [cit. 2020-01-06]. Dostupné z: <https://portal.csicr.cz/Files/Get/6ce31f990e5b48a9bb888ac7eb9fbd5c>

ČSÚ, 2008. *Varianty vymezení venkova a jejich zobrazení ve statistických ukazatelích v letech 2000 až 2006* [online]. Praha: Český statistický úřad, [cit. 2019-06-18]. ISBN 978-80-250-1755-5. Dostupné z: <https://www.czso.cz/documents/10180/20536004/130808.pdf/5d2ad0ed-8493-4237-a6d5-409614f287cf?version=1.0>

ČSÚ, 2009. *Postavení venkova v Plzeňském kraji* [online]. Plzeň: ČSÚ, oddělení regionálních analýz a informačních služeb Plzeň, [cit. 2019-06-18]. ISBN 978-80-250-1936-8. Dostupné z: <https://www.czso.cz/documents/10180/20535514/13-321361-09.pdf/6352ec80-798e-40d4-b247-7d13ba3a0e26?version=1.0>

ČSÚ, 2019. *Český statistický úřad: Počet obyvatel v obcích – k 1.1. 2019* [online]. Praha: Český statistický úřad [cit. 2020-01-06]. Dostupné z: <https://www.czso.cz/csu/czso/pocet-obyvatel-v-obcich-za0wri436p>

Dolní Bělá, n.d. Základní informace. *Místopisný průvodce po České republice* [online]. Valašské Meziříčí [cit. 2020-01-06]. Dostupné z: <https://www.mistopisy.cz/pruvodce/obec/4655/dolni-bela/pamatky-turistika/>

Evidence knihoven, n.d. adresář knihoven evidovaných Ministerstvem kultury a související informace. *Mkcr.cz: MINISTERSTVO KULTURY* [online]. n.d. [cit. 2020-01-06]. Dostupné z: <https://www.mkcr.cz/evidence-knihoven-adresar-knihoven-evidovanych-ministerstvem-kultury-a-souvisejici-informace-341.html>

JÍLKOVÁ, Ludmila, n.d. *Koncepce rozvojové školy: Základní škola a mateřská škola Vejprnice, příspěvková organizace* [online]. [cit. 2020-01-06]. Dostupné z: [https://zsvejprnice.cz/wp-content/uploads/2018/09/koncepce\\_skoly.pdf](https://zsvejprnice.cz/wp-content/uploads/2018/09/koncepce_skoly.pdf)

Lesní škola Berounka, n.d. O nás. *Lesní školka Berounka* [online]. Druztová [cit. 2020-01-06]. Dostupné z: <http://lesniskolkaberounka.cz/o-nas/>

Ministerstvo pro místní rozvoj ČR, 2014. *Strategie regionálního rozvoje ČR na období 2014–2020* [online]. Praha: Ministerstvo pro místní rozvoj, [cit. 2019-06-18]. Dostupné

z: <https://mmr.cz/getmedia/a9fc8be4-58a0-4137-9c6d-f9a05466a115/SRR-2014-2020.pdf.aspx?ext=.pdf>

Ministerstvo školství, mládeže a tělovýchovy, 2019. *Školy a školská zařízení zřizované dobrovolným svazkem obcí: Průvodce platnou právní úpravou a metodický návod zejména pro obce a ředitele škol a školských zařízení* [online]. Praha: MŠMT, [cit. 2019-06-24]. ISBN neuvedeno. Dostupné z: [http://www.msmt.cz/uploads/odbor\\_12/metodika.svazkove.skoly.2019.final.docx](http://www.msmt.cz/uploads/odbor_12/metodika.svazkove.skoly.2019.final.docx)

Ministerstvo zemědělství, 2007 *Program rozvoje venkova ČR na období 2007-2013* [online]. Praha: Ministerstvo zemědělství, [cit. 2019-06-18]. Dostupné z: [https://www.szif.cz/cs/CmDocument?rid=%2Fapa\\_anon%2Fcs%2Fdokumenty\\_ke\\_stazeni%2Ffeafrd%2F1393415127062.pdf](https://www.szif.cz/cs/CmDocument?rid=%2Fapa_anon%2Fcs%2Fdokumenty_ke_stazeni%2Ffeafrd%2F1393415127062.pdf)

Ministerstvo zemědělství, 2014 *Program rozvoje venkova na období 2014-2020* [online]. Praha: Ministerstvo zemědělství, [cit. 2019-06-18]. Dostupné z: [http://eagri.cz/public/web/file/577515/Program\\_rozvoje\\_venkova\\_na\\_obdobi\\_2014\\_2020.pdf](http://eagri.cz/public/web/file/577515/Program_rozvoje_venkova_na_obdobi_2014_2020.pdf)

Obecní knihovna Vejprnice, n.d. [online]. [cit. 2020-01-06]. Dostupné z: <https://knihovnavejprnice.webk.cz/>

PERLÍN, Radim, Zdeněk KUČERA a Silvie R. KUČEROVÁ, 2010. Typologie venkovského prostoru Česka. *Geografie* [online]. ČGS, **115**(2), [cit. 2019-06-24]. Dostupné z: [https://www.researchgate.net/publication/279511961\\_Typologie\\_venkovskeho\\_prostoru\\_u\\_Ceska](https://www.researchgate.net/publication/279511961_Typologie_venkovskeho_prostoru_u_Ceska)

Program obnovy venkova, 2020 *Obec Nečtiny* [online]. [cit. 2020-01-06]. Dostupné z: <http://www.nectiny.cz/program-obnovy-venkova/>

Rejstřík škol a školských zařízení, n.d. *MŠMT: Ministerstvo školství, mládeže a tělovýchovy* [online]. Praha, [cit. 2020-01-06]. Dostupné z: <https://rejstriky.msmt.cz/rejskol/>

Seznam lékařů, n.d. *Česká Lékařská Komora: Camera Medica Bohema* [online]. [cit. 2020-01-06]. Dostupné z: <https://www.lkcr.cz/seznam-lekaru-426.html>

SVOBODOVÁ, Hana, Ondřej KONEČNÝ a kolektiv, 2011 *Synergie ve venkovském prostoru* [online]. 1. Brno: GaREP, spol. s r.o., [cit. 2019-06-17]. ISBN 978-80-904308-8-4. Dostupné z: <http://www.garep.cz/wp-content/uploads/2011/03/Synergie.pdf>

VOŠTA, Milan, 2010 Udržitelný rozvoj venkovského prostoru České republiky v kontextu nástrojů Evropské unie. *ACTA OECONOMICA PRAGENSIA* [online], č.5, [cit. 2019-06-18]. Dostupné z: <https://www.vse.cz/polek/download.php?lang=cz&jnl=aop&pdf=315.pdf>

WICHSOVÁ, Marie, 2005. *Doprava a venkov*. [online]. In: Sborník ze semináře – Telč: Ústav územního rozvoje v Brně, [cit. 2019-06-17]. ISBN neuvedeno. Dostupné z: [https://www.uur.cz/images/5-publikacni-cinnost-a-knihovna/casopis/2005/2005-05/30\\_sbornik.pdf](https://www.uur.cz/images/5-publikacni-cinnost-a-knihovna/casopis/2005/2005-05/30_sbornik.pdf)

Základní škola Chříč, n.d. *ZŠ Pivoňka* [online]. Chříč n.d. [cit. 2020-01-06]. Dostupné z: <http://www.skolapivonka.cz/kontakty/>



Základní škola Ledce, n.d. O škole: Informace o naší škole. *Základní škola LEDCE: Plzeň-sever* [online]. [cit. 2020-01-06]. Dostupné z: <http://www.zsledce.cz/informace-o-skole.php>

Základní škola Líšňany, n.d. *ZŠ Líšňany: „Tvořivostí a spoluprací k radostnému učení“* [online]. [cit. 2020-01-06]. Dostupné z: <http://zs.lisnany.cz/>

Zdravotníregistr, n.d. MUDr. Petr Gruber. *Zdravotniregistr.cz: kompletní on-line systém pro lékaře a ordinace* [online]. [cit. 2020-01-06]. Dostupné z: <https://mudr-petr-gruber.narodnizdravotniregistr.cz/>

Zevo Plzeň, n.d. O nás. *ZEVO Plzeň: Zařízení pro Energetické Využití Odpadů* [online]. [cit. 2020-01-06]. Dostupné z: <https://www.zevoplzen.cz/o-nas>

### **Zákony**

Zákon č. 108/2006 Sb., O sociálních službách. In: *Sbírka zákonů*. Praha, 2006.

Zákon č. 128/2000 Sb., Zákon o obcích (obecní zřízení). In: *Sbírka zákonů*. Praha, 2000.

Zákon č. 372/2011 Sb., Zákon o zdravotních službách a podmínkách jejich poskytování. In: *Sbírka zákonů*. Praha, 2011.

Zákon č. 561/2004 Sb., O předškolním, základním, středním, vyšším odborném a jiném vzdělávání (školský zákon). In: *Sbírka zákonů*. Praha, 2004.

### **Zdroje mapových dat**

ARCDATA PRAHA, ZÚ, ČSÚ 2016. *ArcČR500 – digitální geografická databáze* [online]. Praha [cit. 2020-01-06]. Dostupné z: <https://www.arcdata.cz/produkty/geograficka-data/arccr-500>

Google Mapy, 2019 *Google* [online]. [cit. 2020-01-06]. Dostupné z: <https://www.google.cz/maps/>

## Seznam tabulek

Tabulka 1: Typ a počet služeb ve venkovských obcích POÚ Kralovice .....	33
Tabulka 2: Typ a počet služeb ve venkovských obcích POÚ Manětín.....	37
Tabulka 3: Typ a počet služeb ve venkovských obcích POÚ Město Touškov .....	40
Tabulka 4: Typ a počet služeb ve venkovských obcích POÚ Nýřany .....	44
Tabulka 5: Typ a počet služeb ve venkovských obcích POÚ Plasy .....	48
Tabulka 6: Typ a počet služeb ve venkovských obcích POÚ Třemošná.....	52
Tabulka 7: Typ a počet služeb ve venkovských obcích POÚ Všeruby .....	56
Tabulka 8: Celkový počet služeb v jednotlivých POÚ okresu Plzeň-sever .....	60
Tabulka 9: Dopravní dostupnost k nejbližším ZŠ z obcí nevybavených touto službou – automobilem.....	65
Tabulka 10: Dopravní dostupnost k nejbližším ZŠ z obcí nevybavených touto službou – pěšky.....	67
Tabulka 11: Dopravní dostupnost k nejbližším MŠ z obcí nevybavených touto službou – automobilem.....	69
Tabulka 12: Dopravní dostupnost k nejbližším MŠ z obcí nevybavených touto službou – pěšky.....	71
Tabulka 13: Dopravní dostupnost k nejbližším obchodům z obcí nevybavených touto službou – automobilem .....	72
Tabulka 14: Dopravní dostupnost k nejbližším obchodům z obcí nevybavených touto službou – pěšky .....	74
Tabulka 15: Dopravní dostupnost k nejbližším poštám z obcí nevybavených touto službou – automobilem .....	75
Tabulka 16: Dopravní dostupnost k nejbližším poštám z obcí nevybavených touto službou – pěšky .....	77
Tabulka 17: Dopravní dostupnost k nejbližším lékařům z obcí nevybavených touto službou – automobilem .....	78

Tabulka 18: Dopravní dostupnost k nejbližším lékařům z obcí nevybavených touto službou – pěšky.....	80
Tabulka 19: Dopravní dostupnost k nejbližším knihovnám z obcí nevybavených touto službou – automobilem.....	82
Tabulka 20: Dopravní dostupnost k nejbližším knihovnám z obcí nevybavených touto službou – pěšky.....	84
Tabulka 21: Dopravní dostupnost k nejbližším domovům pro s. z obcí nevybavených touto službou – automobilem.....	85
Tabulka 22: Dopravní dostupnost k nejbližším domovům pro s. z obcí nevybavených touto službou – pěšky .....	87
Tabulka 23: Dopravní dostupnost k nejbližším dom. se zvl. režimem. z obcí nevybavených touto službou – automob.....	89
Tabulka 24: Dopravní dostupnost k nejbližším dom. se zvl. režimem. z obcí nevybavených touto službou – pěšky .....	91
Tabulka 25: Shrnutí dopravní dostupnosti – automobilem.....	93
Tabulka 26: Shrnutí dopravní dostupnosti – pěšky .....	94
Tabulka 27: Výpočet indexu centrality, část 1 .....	95
Tabulka 28: Výpočet indexu centrality, část 2 .....	96

## Seznam obrázků

Obrázek 1: Zastoupení služeb ve venkovských obcích POÚ Kralovice .....	36
Obrázek 2: Zastoupení služeb ve venkovských obcích POÚ Manětín .....	39
Obrázek 3: Zastoupení služeb ve venkovských obcích POÚ Město Touškov.....	43
Obrázek 4: Zastoupení služeb ve venkovských obcích POÚ Nýřany.....	47
Obrázek 5: Zastoupení služeb ve venkovských obcích POÚ Plasy .....	51
Obrázek 6: Zastoupení služeb ve venkovských obcích POÚ Třemošná.....	55
Obrázek 7: Zastoupení služeb ve venkovských obcích POÚ Všeruby .....	59
Obrázek 8: Zastoupení služeb v jednotlivých POÚ okresu Plzeň-sever .....	63
Obrázek 9: Dopravní dostupnost základních škol – automobilem.....	65
Obrázek 10: Dopravní dostupnost základních škol – pěšky .....	67
Obrázek 11: Dopravní dostupnost mateřských škol – automobilem.....	69
Obrázek 12: Dopravní dostupnost mateřských škol – pěšky .....	70
Obrázek 13: Dopravní dostupnost obchodů s potravinami – automobilem.....	72
Obrázek 14: Dopravní dostupnost obchodů s potravinami – pěšky.....	73
Obrázek 15: Dopravní dostupnost pošt – automobilem.....	75
Obrázek 16: Dopravní dostupnost pošt – pěšky.....	76
Obrázek 17: Dopravní dostupnost praktických lékařů – automobilem.....	78
Obrázek 18: Dopravní dostupnost praktických lékařů – pěšky.....	80
Obrázek 19: Dopravní dostupnost knihoven –automobilem.....	82
Obrázek 20: Dopravní dostupnost knihoven –pěšky.....	83
Obrázek 21: Dopravní dostupnost domovů pro seniory –automobilem .....	85
Obrázek 22: Dopravní dostupnost domovů pro seniory –pěšky .....	87
Obrázek 23: Dopravní dostupnost domovů se zvláštním režimem –automobilem.....	89
Obrázek 24: Dopravní dostupnost domovů se zvláštním režimem –pěšky .....	91

## **Seznam příloh**

**Příloha A:** Tabulka venkovských obcí okresu Plzeň-sever

**Příloha B:** Tabulka dopravní dostupnosti základních škol

**Příloha C:** Tabulka dopravní dostupnosti knihoven

**Příloha D:** Tabulka dopravní dostupnosti pošt

**Příloha E:** Tabulka dopravní dostupnosti mateřských škol

**Příloha F:** Tabulka dopravní dostupnosti praktických lékařů

**Příloha G:** Tabulka dopravní dostupnosti obchodů s potravinami

**Příloha H:** Tabulka dopravní dostupnosti domovů pro seniory

**Příloha I:** Tabulka dopravní dostupnosti domovů se zvláštním režimem

**Příloha J:** Tabulka zastoupení základních škol ve venkovských obcích

**Příloha K:** Tabulka zastoupení praktických lékařů ve venkovských obcích

**Příloha L:** Tabulka zastoupení mateřských škol ve venkovských obcích

**Příloha M:** Tabulka zastoupení obchodů s potravinami ve venkovských obcích

**Příloha N:** Tabulka zastoupení knihoven ve venkovských obcích

**Příloha O:** Tabulka zastoupení pošt ve venkovských obcích

**Příloha P:** Tabulka zastoupení domovů pro seniory ve venkovských obcích

**Příloha Q:** Tabulka zastoupení domovů se zvláštním režimem ve venkovských obcích

**Příloha R:** Mapa dopravní dostupnosti základních škol – automobilem

**Příloha S:** Mapa dopravní dostupnosti základních škol – pěšky

**Příloha T:** Mapa dopravní dostupnosti mateřských škol – automobilem

**Příloha U:** Mapa dopravní dostupnosti mateřských škol – pěšky

**Příloha V:** Mapa dopravní dostupnosti obchodů s potravinami – automobilem

**Příloha W:** Mapa dopravní dostupnosti obchodů s potravinami – pěšky

**Příloha X:** Mapa dopravní dostupnosti pošt – automobilem

**Příloha Y:** Mapa dopravní dostupnosti pošt – pěšky

**Příloha Z:** Mapa dopravní dostupnosti praktických lékařů– automobilem

**Příloha AA:** Mapa dopravní dostupnosti praktických lékařů– pěšky

**Příloha AB:** Mapa dopravní dostupnosti knihoven – automobilem

**Příloha AC:** Mapa dopravní dostupnosti knihoven – pěšky

**Příloha AD:** Mapa dopravní dostupnosti domovů pro seniory – automobilem

**Příloha AE:** Mapa dopravní dostupnosti domovů pro seniory – pěšky

**Příloha AF:** Mapa dopravní dostupnosti domovů se zvláštním režimem – automobilem

**Příloha AG:** Mapa dopravní dostupnosti domovů se zvláštním režimem – pěšky

Příloha A: Tabulka venkovských obcí okresu Plzeň-sever

Venkovská obec	Počet obyvatel	Venkovská obec	Počet obyvatel
Bdeněves	697	Lochovice	118
Bezvěrov	651	Loza	262
Bílov	82	Mladotice	545
Blatnice	882	Mrtník	335
Blažim	56	Myslinka	201
Bohy	127	Nadryby	125
Brodeslavy	67	Nečtiny	632
Bučí	168	Nekmíř	511
Čeminy	264	Nevřeň	294
Černíkovice	78	Obora	562
Čerňovice	206	Ostrov u Bezdruzic	209
Česká Bříza	562	Pastuchovice	77
Dobříč	425	Pernarec	755
Dolany	289	Pláně	267
Dolní Bělá	437	Plešnice	293
Dolní Hradiště	57	Pňovany	427
Dražeh	145	Potvorov	136
Druztová	785	Přehýšov	470
Heřmanova Huť	1794	Příšov	320
Hlince	77	Rochlov	301
Hněvnice	125	Rybnice	553
Holovousy	60	Sedlec	94
Horní Bělá	566	Slatina	61
Hromnice	1235	Studená	36
Hvozd	251	Štichovice	112
Chotíkov	1199	Tatiná	248
Chříč	214	Tis u Blatna	108
Jarov	142	Tlučná	3272
Kaceřov	143	Trnová	930
Kbelany	104	Úherce	372
Kočín	131	Újezd nade Mží	103
Kopidlo	146	Úlice	495
Koryta	131	Úněšov	568
Kozojedy	585	Vejprnice	4240
Kozolupy	1093	Velečín	64
Krašovice	368	Vochov	1041
Krsy	245	Všehrady	54
Křelovice	236	Výrov	449
Kunějovice	163	Vysoká Libyně	223

Ledce	839	Zahrádka	145
Líně	2709	Zbůch	2501
Líšťany	752	Zruč-Senec	3287
Líté	194	Žihle	1320
		Žilov	426

Zdroj: ČSÚ 2019

Příloha B: Tabulka dopravní dostupnosti základních škol

Obec bez ZŠ	Nejbližší ZŠ v obci	Vzdálenost automobilem	Dojíždka automobilem	Vzdálenost pěšky	Doprava pěšky
Bdeněves	Kozolupy	1,4 km	2 min	1,2 km	15 min
Bílov	Žihle	7,3 km	9 min	7,2 km	84 min
	Kralovice	7,9 km	9 min	6,8 km	79 min
Blažim	Úterý	7,4 km	10 min	5,7 km	71 min
	Konstantino vy lázně	8,4 km	10 min	8,1 km	100 min
	Bezdrůžice	9,1 km	10 min	7,1 km	92 min
Bohy	Kozojedy	4,6 km	5 min	4,6 km	56 min
Brodeslavy	Kozojedy	4,0 km	4 min	3,9 km	46 min
Bučí	Dolní Bělá	3,2 km	5 min	2,7 km	36 min
Čeminy	Město	2,6 km	4 min	2,6 km	31 min
Černíkovice	Kožlany	3,4 km	4 min	3,4 km	42 min
Čerňovice	Pernarec	6,8 km	9 min	6,8 km	86 min
Česká Bříza	Zruč-Senec	3,1 km	5 min	3,1 km	38 min
Dolany	Chrást	3,3 km	4 min	3,2 km	42 min
Dolní	Dobříč	6,5 km	9 min	6,3 km	81 min
Dražeň	Dolní Bělá	4,4 km	7 min	3,9 km	47 min
Druztová	Zruč-Senec	3,1 km	4 min	2,2 km	29 min
Hlince	Chříč	4,1 km	5 min	4,1 km	52 min
Hněvnice	Heřmanova	2,6 km	4 min	2,5 km	29 min
Holovousy	Chříč	2,4 km	3 min	2,4 km	30 min
Horní Bělá	Dolní Bělá	1,7 km	4 min	1,7 km	20 min
Hvozd	Dolní Bělá	7,4 km	9 min	6,4 km	77 min
	Manětín	7,7 km	9 min	7,6 km	88 min
Jarov	Dobříč	1,8 km	3 min	1,8 km	23 min
Kaceřov	Dobříč	4,3 km	6 min	4,3 km	56 min
Kbelany	Blatnice	3,5 km	5 min	3,3 km	39 min
Kočín	Kozojedy	9,1 km	11 min	7,4 km	90 min
	Plasy	7,6 km	11 min	7,3 km	92 min
Kopidlo	Kralovice	7,0 km	9 min	6,1 km	75 min
	Kozojedy	6,9 km	9 min	6,9 km	88 min
Koryta	Dobříč	2,7 km	4 min	2,7 km	34 min
Krašovice	Trnová	2,1 km	3 min	2,1 km	24 min
Krsy	Bezvěrov	9,3 km	7 min	9,3 km	118 min
Křelovice	Pernarec	5,4 km	9 min	5,4 km	64 min



Kunějovice	Všeruby	3 km	6 min	2,9 km	35 min
Lité	Dolní Bělá	8,3 km	9 min	3,3 km	41 min
Lochousice	Heřmanova	4,5 km	8 min	4,5 km	54 min
Loza	Dolní Bělá	1,9 km	3 min	1,3 km	18 min
Mrtník	Dolní Bělá	3,6 km	5 min	2,8 km	36 min
Myslinka	Kozolupy	3,2 km	5 min	3,1 km	36 min
Nadryby	Chrást	7,8 km	10 min	6,6 km	91 min
Nekmír	Všeruby	4,9 km	6 min	3,9 km	47 min
Nevřeň	Všeruby	4,4 km	5 min	4,4 km	55 min
Obora	Kaznějov	3,4 km	6 min	3,4 km	42 min
Ostrov Bezručic	Bezručice	7,7 km	8 min	7,2 km	92 min
	Konstantino vy lázně	7,0 km	8 min	6,7 km	85 min
Pastuchovic	Žihle	3,4 km	5 min	3,4 km	41 min
Pláně	Plasy	7,4 km	10 min	7,4 km	88 min
Plešnice	Kozolupy	6,5 km	7 min	5,8 km	69 min
Potvorov	Žihle	5,4 km	7 min	5,3 km	62 min
Přehýšov	Heřmanova	4,1 km	6 min	3,5 km	44 min
	Blatnice	6,2 km	6 min	4,1 km	50 min
Příšov	Ledce	2,3 km	3 min	2,3 km	28 min
	Chotíkov	2,5 km	3 min	2,5 km	32 min
Rochlov	Blatnice	2,3 km	4 min	2,1 km	25 min
Rybnice	Kaznějov	2,0 km	6 min	1,9 km	24 min
Sedlec	Kralovice	5,5 km	7 min	5,4 km	63 min
Slatina	Chříč	1,8 km	2 min	1,8 km	21 min
Studená	Chříč	1,9 km	3 min	1,91 km	23 min
Štichovice	Manětín	7,2 km	8 min	6,4 km	79 min
	Mladotice	6,7 km	8 min	6,2 km	74 min
Tatiná	Ledce	3,9 km	5 min	3,9 km	46 min
Tis u Blatna	Chýše	9,1 km	10 min	9,0 km	106 min
Úherce	Nýřany	2,0 km	4 min	1,9 km	24 min
	Zbůch	2,8 km	4 min	2,8 km	34 min
Újezd nade Mží	Město Touškov	4,9 km	6 min	4,9 km	58 min
Úlice	Pňovany	3,5 km	4 min	3,5 km	43 min
Úněšov	Pernarec	5,0 km	7 min	4,9 km	58 min
Velečín	Žihle	5,0 km	6 min	4,9 km	60 min
Vochov	Kozolupy	2,7 km	3 min	2,7 km	34 min
Všehrady	Chříč	5,1 km	6 min	5,1 km	64 min
Výrov	Kralovice	4,8 km	6 min	3,8 km	47 min
Vysoká	Kralovice	6,0 km	7 min	6,0 km	69 min
Zahrádka	Dolní Bělá	6,0 km	8 min	6,0 km	72 min
	Všeruby	5,5 km	8 min	5,5 km	64 min
Žilov	Ledce	2,3 km	3 min	2,3 km	27 min

Zdroj: Google mapy 2019

Příloha C: Tabulka dopravní dostupnosti knihoven

Obec bez knihovny	Nejbližší knihovna v obci	Vzdálenost automobilem	Dojíždka automobilem	Vzdálenost pěšky	Doprava pěšky
Bdeněves	Kozolupy	1,3 km	2,0 min	1,3 km	17,0 min
Blatnice	Nýřany	4,2 km	6,0 min	4,1 km	49,0 min
Brodeslavy	Bohy	2,9 km	4,0 min	2,9 km	35,0 min
	Kozojedy	3,6 km	4,0 min	3,5 km	42,0 min
Čerňovice	Pernarec	3,2 km	3,0 min	3,2 km	42,0 min
Hlince	Kožlany	9,8 km	11,0 min	9,7 km	123 min
Hněvnice	Heřmanova Huť	3,4 km	5,0 min	3,2 km	37,0 min
Holovousy	Kožlany	7,4 km	8,0 min	7,4 km	92,0 min
Kbelany	Heřmanova Huť	5,6 km	8,0 min	5,1 km	62,0 min
Koryta	Obora	7,1 km	9,0 min	5,8 km	76,0 min
Krsy	Úterý	6,0 km	8,0 min	5,9 km	72,0 min
Kunějovice	Líšňany	6,6 km	9,0 min	6,6 km	83,0 min
Líté	Dolní Bělá	9,1 km	9,0 min	2,8 km	33,0 min
Lochousice	Ves Touškov	3,8 km	5,0 min	3,8 km	45,0 min
Myslinka	Kozolupy	3,1 km	5,0 min	3,1 km	36,0 min
Ostrov u Bezdržic	Blažim	3,5 km	3,0 min	3,5 km	43,0 min
Pastuchovice	Žihle	3,8 km	6,0 min	3,8 km	45,0 min
	Blatno	4,7 km	6,0 min	4,7 km	55,0 min
Plešnice	Úlice	3,6 km	6,0 min	3,6 km	45,0 min
Pňovany	Úlice	3,9 km	5,0 min	3,6 km	44,0 min
Potvorov	Bílov	2,0 km	3,0 min	2,0 km	26,0 min
Rochlov	Heřmanova Huť	8,0 km	9,0 min	6,6 km	81,0 min
	Přehýšov	8,4 km	9,0 min	5,0 km	61,0 min
Slatina	Kožlany	7,0 km	7,0 min	7,0 km	86 min
Studená	Kožlany	9,4 km	10,0 min	9,4 km	117,0 min
Tis u Blatna	Blatno	3,9 km	5,0 min	3,9 km	43,0 min
Újezd nade Mží	Město Touškov	4,9 km	6,0 min	4,9 km	58,0 min
Velečín	Blatno	3,1 km	4,0 min	3,1 km	37,0 min
Vochov	Kozolupy	2,6 km	3,0 min	2,6 km	32,0 min
Všehrdy	Kozojedy	6,0 km	7,0 min	5,8 km	71,0 min
Zahrádka	Horní Bělá	4,4 km	5,0 min	4,4 km	53,0 min

Zdroj: Google maps 2019

Příloha D: Tabulka dopravní dostupnosti pošt

Obec bez pošty	Přidělená pošta v obci	Vzdálenost automobilem	Dojíždka automobilem	Vzdálenost pěšky	Doprava pěšky
Bdeněves	Kozolupy	1,2 km	1,0 min	1,2 km	15,0 min
Bílov	Kralovice	7,1 km	8,0 min	7,1 km	82,0 min
Blažim	Úněšov	10,0 km	10,0 min	8,9 km	108,0 min
Bohy	Kralovice	9,6 km	10,0 min	8,9 km	118,0 min
Brodeslavy	Kralovice	6,7 km	8,0 min	6,7 km	85,0 min
Bučí	Dolní Bělá	2,4 km	3,0 min	2,4 km	31,0 min
Čeminy	Město Touškov	2,7 km	4,0 min	2,7 km	32,0 min
Černíkovice	Kralovice	7,2 km	9,0 min	6,9 km	87,0 min
Čerňovice	Pernarec	3,8 km	5,0 min	3,8 km	49,0 min
Česká Bříza	Třemošná	4,7 km	6,0 min	3,6 km	44,0 min
Dolany	Třemošná	6,5 km	8,0 min	6,5 km	80,0 min
Dolní Hradiště	Kaznějov	14,0 km	19,0 min	12,8 km	164,0 min
Dražeň	Plasy	7,9 km	9,0 min	7,9 km	92,0 min
Hlince	Kralovice	13,4 km	15,0 min	13,4 km	169,0 min
Hněvnice	Nýřany	9,4 km	13,0 min	8,8 km	104,0 min
Holovousy	Kralovice	10,7 km	13,0 min	1,7 km	73,0 min
Horní Bělá	Horní Bříza	11,1 km	12,0 min	10,4 km	121,0 min
	Dolní Bělá	1,3 km	3,0 min	1,3 km	14,0 min
Jarov	Kaznějov	8,5 km	12,0 min	8,5 km	110,0 min
Kaceřov	Kaznějov	11,8 km	15,0 min	11,7 km	150,0 min
Kbelany	Nýřany	7,8 km	12,0 min	7,2 km	85,0 min
Kočín	Kralovice	8,0 km	9,0 min	7,8 km	97,0 min
Kopidlo	Kralovice	6,0 km	6,0 min	5,9 km	73,0 min
Koryta	Kaznějov	10,1 km	14,0 min	9,0 km	116,0 min
Krašovice	Trnová	1,7 km	2,0 min	1,7 km	20,0 min
Křelovice	Pernarec	5,9 km	7,0 min	4,9 km	58,0 min
	Konstantinovy lázně	11,0 km	13,0 min	11,0 km	137,0 min
Kunějovice	Líšňany	6,3 km	8,0 min	6,3 km	78,0 min
	Úněšov	11,0 km	11,0 min	9,1 km	115,0 min
Lité	Dolní Bělá	8,9 km	9,0 min	2,9 km	35,0 min
Lochousice	Nýřany	13,0 km	17,0 min	12,7 km	153,0

					min
Loza	Dolní Bělá	1,1 km	2,0 min	1,1 km	14,0 min
Mrtník	Dolní Bělá	2,8 km	3,0 min	2,8 km	34,0 min
Myslinka	Nýřany	4,6 km	7,0 min	4,6 km	55,0 min
Nadryby	Třemošná	11,7 km	13,0 min	11,1 km	138,0 min
Nekmíř	Dolní Bělá	5,6 km	6,0 min	5,5 km	68,0 min
Nevřeň	Třemošná	10,7 km	13,0 min	10,5 km	126,0 min
Obora	Kaznějov	3,4 km	6,0 min	3,4 km	42,0 min
Ostrov u Bezručic	Pernarec	10,0 km	12,0 min	9,0 km	108,0 min
	Úněšov	10,0 km	9,0 min	9,1 km	111,0 min
Pastuchovice	Žihle	3,6 km	5,0 min	3,6 km	43,0 min
Pláně	Kralovice	17,9 km	18,0 min	16,2 km	199,0 min
	Plasy	6,5 km	8,0 min	6,5 km	75,0 min
Plešnice	Město Touškov	7,6 km	9,0 min	7,2 km	86,0 min
Pňovany	Město Touškov	12,6 km	12,0 min	11,7 km	139,0 min
Pňovany	Stříbro	14,7 km	15,0 min	12,4 km	152,0 min
Potvorov	Kralovice	8,2 km	10,0 min	8,2 km	97,0 min
Přehýšov	Nýřany	10,1 km	12,0 min	6,8 km	82,0 min
Příšov	Třemošná	8,0 km	10,0 min	7,8 km	95,0 min
	Ledce u Plzně	2,4 km	3,0 min	2,4 km	29,0 min
Rochlov	Nýřany	6,6 km	11,0 min	6,0 km	72,0 min
Rybnice	Kaznějov	1,7 km	3,0 min	1,7 km	23,0 min
Sedlec	Kralovice	5,7 km	6,0 min	5,7 km	66,0 min
Slatina	Kralovice	13,4 km	15,0 min	11,8 km	86,0 min
Studená	Kralovice	13,0 km	15,0 min	13,0 km	102,0 min
Štichovice	Kralovice	16,4 km	19,0 min	15,9 km	196,0 min
Tatiná	Třemošná	10,1 km	12,0 min	9,6 km	115,0 min
Tis u Blatna	Žihle	11,4 km	14,0 min	7,5 km	89,0 min
Úherce	Nýřany	1,8 km	4,0 min	1,6 km	20,0 min
Újezd nade Mží	Město Touškov	5,1 km	6,0 min	5,1 km	59,0 min
Velečín	Žihle	5,2 km	6,0 min	5,1 km	63,0 min
Vochov	Nýřany	8,9 km	13,0 min	8,0 km	98,0 min
Všehrdy	Kralovice	8,0 km	10,0 min	8,0 km	101,0 min

Výrov	Kralovice	3,8 km	4,0 min	3,6 km	45,0 min
Vysoká Libyně	Kralovice	6,6 km	7,0 min	6,2 km	71,0 min
Zahrádka	Líšťany	8,8 km	10,0 min	8,3 km	99,0 min
	Úněšov	5,5 km	7,0 min	5,3 km	67,0 min
Žilov	Třemošná	8,5 km	10,0 min	8,0 km	96,0 min

Zdroj: Google mapy 2019

Příloha E: Tabulka dopravní dostupnosti mateřských škol

Obec bez MŠ	Nejbližší MŠ v obci	Vzdálenost automobilem	Dojíždka automobilem	Vzdálenost pěšky	Doprava pěšky
Bdeněves	Kozolupy	1,0 km	1,0 min	1,0 km	13,0 min
Bílov	Kralovice	7,8 km	9,0 min	7,0 km	81,0 min
	Žihle	7,3 km	9,0 min	7,2 km	84,0 min
Blatnice	Rochlov	1,7 km	3,0 min	1,4 km	18,0 min
Blažim	Úněšov	9,7 km	8,0 min	8,9 km	107,0 min
Bohy	Kozojedy	4,5 km	6,0 min	4,5 km	54,0 min
Brodeslavy	Kozojedy	3,8 km	6,0 min	3,7 km	44,0 min
Bučí	Dolní Bělá	3,2 km	5,0 min	2,7 km	36,0 min
Čeminy	Kozolupy	4,4 km	7,0 min	4,3 km	51,0 min
	Chotíkov	7,1 km	7,0 min	5,8 km	73,0 min
Černíkovice	Kožlany	3,4 km	4,0 min	3,4 km	42,0 min
Čerňovice	Pňovany	6,9 km	7,0 min	6,8 km	85,0 min
Dobříč	Obora	4,5 km	5,0 min	4,5 km	59,0 min
Dolany	Druztová	2,9 km	4,0 min	2,9 km	36,0 min
	Chrást*	3,0 km	4,0 min	3,0 km	38,0 min
Dolní Hradiště	Obora	10,6 km	13,0 min	9,4 km	123,0 min
Dražeň	Dolní Bělá	4,4 km	7,0 min	3,9 km	47,0 min
Hlince	Chříč	9,5 km	12,0 min	9,5 km	115,0 min
Hněvnice	Rochlov	3,4 km	4,0 min	3,4 km	39,0 min
	Heřmanova Huť	2,6 km	4,0 min	2,5 km	29,0 min
Holovousy	Chříč	7,8 km	10,0 min	7,8 km	92,0 min
Horní Bělá	Dolní Bělá	1,7 km	4,0 min	1,7 km	20,0 min
Hvozd	Dolní Bělá	7,4 km	9,0 min	6,4 km	77,0 min
Jarov	Obora	5,1 km	6,0 min	5,1 km	68,0 min
Kaceřov	Kozojedy	10,6 km	13,0 min	10,5 km	130,0 min
Kbelany	Rochlov	1,8 km	2,0 min	1,8 km	21,0 min
Kočín	Plasy	7,6 km	11,0 min	7,3 km	92,0 min
	Kralovice	8,9 km	11,0 min	8,0 km	101,0 min

Kopidlo	Kralovice	6,9 km	8,0 min	6,2 km	76,0 min
Koryta	Obora	6,7 km	8,0 min	5,6 km	72,0 min
Krašovice	Trnová	2,1 km	3,0 min	2,1 km	24,0 min
Krsy	Úněšov	8,7 km	7,0 min	8,7 km	104,0 min
	Bezvěrov	9,3 km	7,0 min	9,3 km	118,0 min
Křelovice	Pernarec	5,8 km	7,0 min	4,8 km	57,0 min
Kunějovice	Všeruby	3,0 km	6,0 min	2,9 km	35,0 min
Lité	Dolní Bělá	8,3 km	9,0 min	3,3 km	41,0 min
Lochousice	Heřmanova Huť	4,5 km	8,0 min	4,5 km	54,0 min
Loza	Dolní Bělá	1,9 km	3,0 min	1,3 km	18,0 min
Mrtník	Dolní Bělá	3,6 km	5,0 min	2,8 km	36,0 min
Myslinka	Kozolupy	3,2 km	5,0 min	3,1 km	36,0 min
Nadryby	Chrást	7,5 km	9,0 min	6,7 km	93,0 min
Nekmír	Všeruby	4,9 km	6,0 min	3,9 km	47,0 min
Nevřeň	Všeruby	4,4 km	5,0 min	4,4 km	55,0 min
Ostrov u Bezdrůžic	Úněšov	9,7 km	8,0 min	9,0 km	110,0 min
Pastuchovice	Žihle	3,4 km	5,0 min	3,4 km	41,0 min
Plešnice	Kozolupy	6,1 km	7,0 min	5,6 km	67,0 min
	Pňovany	6,9 km	7,0 min	4,9 km	62,0 min
Plešnice	Plasy	7,4 km	9,0 min	7,4 km	88,0 min
Potvorov	Žihle	5,4 km	7,0 min	5,3 km	62,0 min
Přehýšov	Heřmanova Huť	4,1 km	6,0 min	3,5 km	44,0 min
Příšov	Ledce	2,6 km	3,0 min	2,6 km	31,0 min
	Chotíkov	2,5 km	3,0 min	2,5 km	32,0 min
Sedlec	Kralovice	5,6 km	7,0 min	5,5 km	64,0 min
Slatina	Chříč	7,2 km	9,0 min	7,2 km	84,0 min
Studená	Chříč	7,3 km	10,0 min	7,3 km	86,0 min
Štichovice	Mladotice	6,7 km	8,0 min	6,2 km	74,0 min
Tatiná	Žilov	2,2 km	3,0 min	1,7 km	21,0 min
Tis u Blatna	Žihle	11,2 km	13,0 min	7,6 km	90,0 min
	Blatno	3,6 km	5,0 min	3,6 km	40,0 min
Úherce	Nýřany	2,0 km	4,0 min	1,9 km	24,0 min
	Zbůch	2,8 km	4,0 min	2,8 km	34,0 min
Újezd nade Mží	Kozolupy	6,8 km	9,0 min	6,3 km	74,0 min
Úlice	Pňovany	3,5 km	4,0 min	3,5 km	43,0 min
Velečín	Žihle	5,0 km	6,0 min	4,9 km	60,0 min
	Blatno	2,6 km	3,0 min	2,6 km	32,0 min
Všehrady	Kozojedy	6,2 km	8,0 min	6,0 km	73,0 min
	Kožlany	6,7 km	8,0 min	5,6 km	73,0 min

Výrov	Kralovice	4,7 km	6,0 min	3,9 km	48,0 min
Vysoká Libyně	Kralovice	5,8 km	7,0 min	5,8 km	67,0 min
Zahrádka	Úněšov	5,7 km	8,0 min	5,5 km	69,0 min
	Dolní Bělá	6,0 km	8,0 min	6,0 km	72,0 min
	Všeruby	5,5 km	8,0 min	5,5 km	64,0 min

Zdroj: Google mapy, 2019

Příloha F: Tabulka dopravní dostupnosti praktických lékařů

Obec bez praktického lékaře	Nejbližší praktický lékař v obci	Vzdálenost automobilem	Dojížďka automobilem	Vzdálenost pěšky	Doprava pěšky
Bdeněves	Kozolupy - MUDr. Jindřich	1,6 km	2,0 min	1,6 km	20,0 min
Bezvěrov	Toužim - MUDr. Richard Hlous	10,2 km	9,0 min	9,4 km	118 min
Bílov	Kralovice - MUDr. Josef	6,9 km	9,0 min	6,9 km	89 min
	Kralovice - MUDr. Jiří Mareš	7,0 km	9,0 min	7,0 km	89 min
Blatnice	Nýřany - MUDr. Lucie Dvořáková	4,3 km	6,0 min	4,1 km	51,0 min
Blažim	Všeruby - MUDr. Yvetta Máchová	18,5 km	17,0 min	17,1 km	221 min
Bohy	Kozojedy - MUDr. Květoslav	4,3 km	5,0 min	4,3 km	53,0 min
Brodeslavy	Kozojedy - MUDr. Květoslav	3,6 km	4,0 min	3,5 km	46 min
Bučí	Dolní Bělá - MUDr. Tomáš	2,7 km	4,0 min	2,7 km	32,0 min
Čeminy	Město Touškov - MUDr. Dagmar	2,9 km	4,0 min	2,9 km	36,0 min
Černíkovice	Kozojedy - MUDr. Květoslav	8,1 km	9,0 min	8,1 km	101 min
Čerňovice	Všeruby - MUDr. Yvetta Máchová	10,9 km	14,0 min	10,9 km	134 min
Česká Bříza	Třemošná - MUDr. Marie	4,0 km	5,0 min	3,3 km	43,0 min
Dobříč	Kaznějov - MUDr. Petr	7,1 km	9,0 min	7,1 km	89 min
Dolany	Chrást - MUDr. Pavel Seibert	3,2 km	4,0 min	3,2 km	41,0 min
Dolní Hradiště	Výrov - MUDr. Běla Churavá	7,4 km	9,0 min	7,3 km	85 min
Dražeň	Dolní Bělá - MUDr. Tomáš	5,2 km	6,0 min	4,7 km	61 min

Druztová	Výrov - MUDr. Lucie Houbová	4,4 km	5,0 min	4,4 km	55,0 min
	Zruč-Senec - MUDr. Michael	3,9 km	5,0 min	2,4 km	32,0 min
Hlince	Kozojedy - MUDr. Květoslav	11,5 km	12,0 min	11,2 km	139 min
Hněvnice	Heřmanova Huť – Mudr. Jan	3,0 km	5,0 min	2,8 km	36,0 min
Holovousy	Kozojedy - MUDr. Květoslav	8,8 km	9,0 min	8,6 km	107 min
Horní Běla	Dolní Bělá - MUDr. Tomáš	1,0 km	4,0 min	1,0 km	15,0 min
Hromnice	Horní Bříza - MUDr. Jitka	6,2 km	7,0 min	5,5 km	67 min
	Třemošná - MUDr. Marie	5,7 km	7,0 min	5,7 km	71 min
Hvozd	Manětín - MUDr. Václav Stehlík	7,1 km	9,0 min	7,1 km	94 min
Chotíkov	Pižeň - MUDr. Božena Křížanová	4,2 km	5,0 min	4,0 km	49,0 min
	Město Touškov - MUDr. Dagmar	7,4 km	9,0 min	6,9 km	83 min
Chříč	Kozojedy - MUDr. Květoslav	11,1 km	12 min	10,9 km	136 min
Jarov	Kaznějov - MUDr. Petr	7,7 km	10,0 min	7,7 km	95 min
Kaceřov	Kozojedy - MUDr. Květoslav	10,2 km	11,0 min	10,2 km	125 min
Kbelany	Heřmanova Huť – Mudr. Jan	5,2 km	7,0 min	4,9 km	61 min
Kočín	Výrov – MUDr. Běla Churavá	5,1 km	6,0 min	5,0 km	59,0 min
Kopidlo	Výrov – MUDr. Běla Churavá	3,1 km	3,0 min	3,1 km	37,0 min
Koryta	Kaznějov - MUDr. Petr	9,3 km	11,0 min	8,2 km	103 min
Krašovice	Dolní Bělá - MUDr. Tomáš	4,3 km	6,0 min	4,3 km	51,0 min
	Horní Bříza - MUDr. Jaroslava	5,7 km	6,0 min	5,7 km	71 min
Krsy	Všeruby - MUDr. Yvetta Máchová	17,5 km	15,0 min	17,5 km	220 min
Křelovice	Všeruby - MUDr. Yvetta Máchová	15,8 km	16,0 min	13,9 km	173 min
Kunějovice	Všeruby - MUDr. Yvetta Máchová	2,6 km	4,0 min	2,6 km	34,0 min
Ledce	Horní Bříza - MUDr. Vlastimil	4,1 km	6,0 min	3,9 km	48,0 min



	Horní Bříza - MUDr. Jaroslava	4,0 km	6,0 min	3,8 km	46,0 min
Líšťany	Všeruby - MUDr. Yvetta Máchová	4,3 km	7,0 min	4,3 km	55,0 min
Líté	Dolní Bělá - MUDr. Tomáš	9,1 km	10,0 min	2,9 km	37,0 min
Lochousice	Heřmanova Huť - Mudr. Jan	3,9 km	5,0 min	3,9 km	50,0 min
Loza	Dolní Bělá - MUDr. Tomáš	1,4 km	3,0 min	1,4 km	17,0 min
Mrtník	Dolní Bělá - MUDr. Tomáš	3,0 km	4,0 min	3,0 km	37,0 min
Myslínka	Tlučná - MUDr. Jitka Sevelková	4,8 km	5,0 min	4,2 km	54,0 min
	Kozolupy - MUDr. Jindřich	3,6 km	5,0 min	3,6 km	46,0 min
Nadryby	Chrást - MUDr. Pavel Seibert	7,8 km	9,0 min	6,6 km	90 min
Nečtiny	Manětín - MUDr. Václav Stehlík	6,6 km	8,0 min	6,6 km	83 min
Nekmř	Všeruby - MUDr. Yvetta Máchová	4,8 km	6,0 min	4,0 km	50,0 min
Nevřeň	Všeruby - MUDr. Yvetta Máchová	4,5 km	6,0 min	4,5 km	54,0 min
Obora	Kaznějov - MUDr. Petr	2,6 km	4,0 min	2,6 km	36,0 min
Ostrov u Bezdružic	Všeruby - MUDr. Yvetta Máchová	18,5 km	16,0 min	17,8 km	221 min
Pastuchovice	Žihle - MUDr. Petr Gruber	3,7 km	6,0 min	3,7 km	47 min
Pernarec	Všeruby - MUDr. Yvetta Máchová	11,6 km	14,0 min	11,2 km	140 min
Pláně	Plasy - MUDr. Božena	7,0 km	8,0 min	7,0 km	96 min
Plešnice	Kozolupy - MUDr. Jindřich	6,8 km	8,0 min	6,2 km	78 min
Pňovany	Heřmanova Huť - Mudr. Jan	12,4 km	13,0 min	11,6 km	144 min
	Město Touškov - MUDr. Dagmar	13,0 km	13,0 min	11,9 km	149 min
Potvorov	Žihle - MUDr. Petr Gruber	5,7 km	9,0 min	5,6 km	71 min
	Kralovice - MUDr. Josef	8,1 km	9,0 min	8,1 km	101 min
Prehýšov	Heřmanova Huť - Mudr. Jan	3,5 km	4,0 min	3,5 km	43,0 min
Příšov	Plzeň - MUDr. Božena Křížanová	6,8 km	8,0 min	6,8 km	83 min

	Všeruby - MUDr. Yvetta Máchová	8,9 km	8,0 min	7,0 km	87 min
	Horní Bříza - MUDr. Jaroslava	6,3 km	8,0 min	6,0 km	75 min
Rochlov	Heřmanova Hut' - Mudr. Jan	6,7 km	9,0 min	6,4 km	79 min
Rybnice	Kaznějov - MUDr. Petr	2,3 km	3,0 min	2,2 km	27,0 min
Sedlec	Kralovice - MUDr. Josef	5,5 km	6,0 min	5,5 km	70 min
Slatina	Kozojedy - MUDr. Květoslav	12,4 km	13,0 min	11,6 km	146 min
Studená	Kozojedy - MUDr. Květoslav	11,1 km	12,0 min	10,9 km	135 min
Štichovice	Manětín - MUDr. Václav Stehlík	6,7 km	8,0 min	5,8 km	74 min
Tatiná	Horní Bříza - MUDr. Jaroslava	5,2 km	6,0 min	5,2 km	66 min
Tis u Blatna	Chyšě - MUDr. Miroslava Girod	9,1 km	10,0 min	9,1 km	117 min
Trnová	Horní Bříza - MUDr. Jaroslava	4,4 km	6,0 min	4,2 km	54,0 min
Úherce	Masarykovo nám., 330 23	1,7 km	3,0 min	1,7 km	22,0 min
Újezd nade Mží	Město Touškov - MUDr. Dagmar	4,9 km	6,0 min	4,9 km	62 min
Úlice	Kozolupy - MUDr. Jindřich	8,1 km	8,0 min	8,1 km	102 min
Úněšov	Všeruby - MUDr. Yvetta Máchová	8,7 km	8,0 min	8,7 km	110 min
Velečín	Žihle - MUDr. Petr Gruber	5,3 km	8,0 min	5,2 km	63 min
Vočov	Kozolupy - MUDr. Jindřich	2,3 km	3,0 min	2,1 km	27,0 min
Všehrady	Kozojedy - MUDr. Květoslav	6,0 km	6,0 min	5,8 km	73 min
Vysoká Libyně	Kralovice - MUDr. Jirí Mareš	6 km	6 min	7,7 km	137 min
Zahrádka	Všeruby - MUDr. Yvetta Máchová	5,1 km	6,0 min	5,1 km	67 min
Zbůch	Chotěšov - MUDr. Lenka	2,7 km	2,0 min	2,7 km	33,0 min
Žilov	Horní Bříza - MUDr. Jaroslava	3,7 km	4,0 min	3,7 km	47,0 min

Zdroj: Google maps 2019

Příloha G: Tabulka dopravní dostupnosti obchodů s potravinami

Obec bez obchodu s potravinami	Nejbližší obchod s potravinami v obci	Vzdálenost automobilem	Dojíždka automobilem	Vzdálenost pěšky	Doprava pěšky
Krašovice	Trnová – COOP	1,7 km	2,0 min	1,7 km	19,0
	Trnová – večerka	1,7 km	2,0 min	1,7 km	19,0
Příšov	Ledce – Marfen: Potraviny a	2,4 km	3,0 min	3,2 km	53,0 min
Rochlov	Blatnice – večerka	2 km	4,0 min	1,7km	22 min
Nevřeň	Žilov – vietnamská večerka	5,1 km	5,0 min	5,0 km	62 min
	Nekmír – potraviny	4,8 km	5,0 min	4,8 km	61 min
Dolany	Druztová – COOP	2,7 km	4,0 min	2,7 km	33 min
Pláně	Hvozd – COOP	3,9 km	5,0 min	3,9 km	50,0 min
Čeminy	Město Touškov – potraviny večerka	2,6 km	4,0 min	2,6 km	31,0 min
	Město Touškov -. Potraviny Kučera,	2,7 km	4,0 min	2,7 km	32,0 min
	Město Touškov – Potraviny, večerka	2,8 km	4,0 min	2,8 km	33,0 min
	Město Touškov – COOP	2,8 km	4,0 min	2,8 km	33,0 min
Tatiná	Žilov – vietnamská večerka	3,0 km	4,0 min	1,2 km	15,0 min
	Nekmír – potraviny	3,4 km	4,0 min	3,4 km	42,0 min
Myslinka	Kozolupy – Potraviny, večerka	3,2 km	5,0 min	3,2 km	37,0 min
Bučí	Loza – COOP	1,5 km	2,0 min	1,5 km	19,0 min
Kunějovice	Nekmír – potraviny	2,5 km	3,0 min	2,5 km	29,0 min
Kopidlo	Hadačka – COOP	2,9 km	4,0 min	2,9 km	37,0 min
Jarov	Dobříč – COOP	1,7 km	3,0 min	1,7 km	22,0 min
Kočín	Hadačka – COOP	4,9 km	7,0 min	4,8 km	61 min
Koryta	Dobříč – COOP	2,3 km	3,0 min	2,3 km	28,0 min
Bohy	Kozojedy – COOP	4,3 km	5,0 min	4,3 km	52 min
Hněvnice	Heřmanova Hut' – potraviny Stříbrská	1,7 km	2,0 min	1,7 km	19,0 min
Nadryby	Žichlice – COOP	5,7 km	6,0 min	5,7 km	69 min
Louchosice	Heřmanova Hut'- Potraviny	4,5 km	7,0 min	4,5 km	54,0 min

Kbelany	Heřmanova Hut' - potraviny Stříbrská	3,8 km	5,0 min	3,8 km	45,0 min
	Blatnice – večerka	3,3 km	5,0 min	2,9 km	38 min
Újezd nade Mží	Město Touškov – Potraviny, večerka	5,1 km	6,0 min	5,1 km	60 min
	Město Touškov – COOP	5,1 km	6,0 min	5,1 km	60 min
	Město Touškov – Potraviny Kučera	5,0 km	6,0 min	5,0 km	59,0 min
	Město Touškov – Potraviny, večerka	4,9 km	6,0 min	4,9 km	58,0 min
Sedlec	Potvorov – potraviny	2,6 km	3,0 min	2,6 km	32 min
Bílov	Potvorov – potraviny	1,9 km	3,0 min	1,9 km	25 min
	Vysoká Libyně – potraviny	2,3 km	3,0 min	2,3 km	28 min
Černíkovice	Kožlany – COOP	3,7 km	4,0 min	3,7 km	46,0 min
Hlince	Chříč – Potraviny Pogrr	4,1 km	6,0 min	5,7 km	101 min
Pastuchovice	Žihle – potraviny u Davida	3,0 km	4,0 min	3,0 km	35,0 min
Brodslavy	Kozojedy – večerka	3,6 km	4,0 min	3,5 km	45 min
	Kozojedy – COOP	3,6 km	4,0 min	3,5 km	45 min
Velečín	Blatno – potraviny	2,9 km	3,0 min	2,9 km	35,0 min
Slatina	Chříč – Potraviny Pogrr	1,9 km	3,0 min	1,9 km	22,0 min
Holovousy	Chříč – Potraviny Pogrr	2,4 km	4,0 min	2,4 km	30,0 min
Dolní Hradiště	Dobříč – COOP	6,1 km	9,0 min	5,9 km	65 min
Blažim	Krsy – večerka	1,3 km	2,0 min	1,3 km	15 min
Všehrady	Kozojedy – večerka	6,0 km	6,0 min	5,8 km	73 min
	Kozojedy – COOP	6,0 km	6,0 min	5,8 km	73 min
Studená	Chříč – Potraviny Pogrr	1,9 km	4,0 min	1,9 km	23,0 min

Zdroj: Google mapy 2019

Příloha H: Tabulka dopravní dostupnosti domovů pro seniory

Obec bez domova pro seniory	Nejbližší domov pro seniory v obci	Vzdálenost automobilem	Dojíždka automobilem	Vzdálenost pěšky	Doprava pěšky
Bdeněves	Vejprnice – Domov poklidného stáří Baculus	9,30 km	11,00 min	7,00 km	87,00 min
Bezvěrov	Trnová – Senior House Trnová	37,80 km	30,00 min	30,20 km	380,00 min
Bílov	Trnová – Senior House Trnová	33,40 km	36,00 min	25,30 km	318,00 min
Blatnice	Zbůch – Domov pro seniory Barbora	12,80 km	11,00 min	7,90 km	97,00 min
Blažim	Stříbro – Domov pro seniory sv. Jana Pavla II.	24,90 km	26,00 min	23,70 km	299,00 min
Bohy	Trnová – Senior House Trnová	29,90 km	34,00 min	28,00 km	347,00 min
Brodeslavy	Rakovník – Domov Na Zátíší Rakovník	30,20 km	32,00 min	28,40 km	355,00 min
Bučí	Trnová – Senior House Trnová	4,40 km	6,00 min	4,40 km	54,00 min
Čeminy	Vejprnice – Domov poklidného stáří Baculus	12,20 km	13,00 min	9,90 km	123,00 min
Černíkovice	Rakovník – Domov Na Zátíší Rakovník	26,20 km	27,00 min	24,40 km	305,00 min
Čerňovice	Stříbro – Domov pro seniory sv. Jana Pavla II.	21,90 km	23,00 min	17,30 km	212,00 min
Česká Bříza	Trnová – Senior House Trnová	11,00 km	13,00 min	9,70 km	119,00 min
Dobříč	Trnová – Senior House Trnová	14,80 km	18,00 min	14,40 km	177,00 min
Dolany	Plzeň – Domov pro	11,10 km	13,00 min	10,70 km	132,00

	seniory sv. Jiří				min
Dolní Bělá	Trnová – Senior House Trnová	7,00 km	9,00 min	7,10 km	89,00 min
Dolní Hradiště	Trnová – Senior House Trnová	22,30 km	28,00 min	19,40 km	238,00 min
Dražeň	Trnová – Senior House Trnová	9,70 km	11,00 min	9,70 km	124,00 min
Druztová	Plzeň – Senior Residence Terasy	9,60 km	14,00 min	7,30 km	89,00 min
Heřmanova Huť	Zbůch – Domov pro seniory Barbora	15,10 km	13,00 min	12,90 km	157,00 min
Hlince	Rakovník – Domov Na Zátiší Rakovník	31,10 km	34,00 min	26,10 km	325,00 min
Hněvnice	Stříbro – Domov pro seniory sv. Jana Pavla II.	12,60 km	15,00 min	10,10 km	127,00 min
Holovousy	Rakovník – Domov Na Zátiší Rakovník	28,70 km	32,00 min	23,70 km	297,00 min
Horní Bělá	Trnová – Senior House Trnová	8,70 km	11,00 min	7,70 km	99,00 min
Hromnice	Trnová – Senior House Trnová	11,00 km	14,00 min	10,10 km	122,00 min
Hvozd	Trnová – Senior House Trnová	12,70 km	14,00 min	12,40 km	159,00 min
Chotíkov	Plzeň-Senior Residence Terasy	5,20 km	9,00 min	4,90 km	62,00 min
Chříč	Rakovník – Domov Na Zátiší Rakovník	28,10 km	31,00 min	22,40 km	260,00 min
Jarov	Trnová – Senior House Trnová	15,40 km	19,00 min	15,00 km	183,00 min
Kaceřov	Trnová – Senior House Trnová	18,60 km	23,00 min	18,30 km	222,00 min
Kbelany	Vejprnice – Domov poklidného stáří Baculus	19,50 km	14,00 min	12,40 km	154,00 min
	Zbůch – Domov	16,00 km	14,00 min	10,80 km	134,00

	pro seniory Barbora				min
Kočín	Trnová – Senior House Trnová	24,80 km	27,00 min	20,30 km	250,00 min
Kopidlo	Trnová – Senior House Trnová	24,90 km	27,00 min	19,70 km	246,00 min
Koryta	Trnová – Senior House Trnová	17,00 km	21,00 min	15,50 km	192,00 min
Kozojedy	Rokycany – Domov pro seniory sv. Pavla	25,20 km	26,00 min	24,30 km	301,00 min
Kozolupy	Vejprnice – Domov poklidného stáří Baculus	7,90 km	9,00 min	5,70 km	70,00 min
Krašovice	Trnová – Senior House Trnová	2,80 km	4,00 min	2,80 km	35,00 min
Krsy	Trnová – Senior House Trnová	31,40 km	27,00 min	25,90 km	324,00 min
	Stříbro – Domov pro seniory sv. Jana Pavla II.	26,20 km	27,00 min	25,00 km	317,00 min
Křelovice	Stříbro – Domov pro seniory sv. Jana Pavla II.	19,40 km	26,00 min	17,80 km	223,00 min
Kunějovice	Trnová – Senior House Trnová	12,70 km	14,00 min	9,00 km	114,00 min
Ledce	Trnová – Senior House Trnová	5,80 km	8,00 min	5,30 km	65,00 min
Líně	Vejprnice – Domov poklidného stáří Baculus	5,60 km	5,00 min	5,00 km	61,00 min
Líšťany	Trnová – Senior House Trnová	18,20 km	19,00 min	13,60 km	170,00 min
Líté	Trnová – Senior House Trnová	13,50 km	15,00 min	9,70 km	123,00 min
Lochousec	Zbůch – Domov pro seniory Barbora	15,20 km	17,00 min	12,30 km	152,00 min
	Stříbro – Domov pro seniory sv.	14,80 km	17,00 min	13,10 km	164,00 min

	Jana Pavla II.				
Loza	Trnová – Senior House Trnová	5,80 km	7,00 min	5,80 km	73,00 min
Mladotice	Trnová – Senior House Trnová	25,40 km	25,00 min	20,00 km	247,00 min
Mrtník	Trnová – Senior House Trnová	6,00 km	8,00 min	6,00 km	76,00 min
Myslínka	Vejprnice – Domov poklidného stáří Baculus	8,10 km	9,00 min	7,50 km	93,00 min
	Zbůch – Domov pro seniory Barbora	8,40 km	9,00 min	8,40 km	104,00 min
Nadryby	Plzeň – Domov pro seniory sv. Jiří	15,70 km	19,00 min	14,30 km	185,00 min
Nečtiny	Trnová – Senior House Trnová	25,00 km	27,00 min	23,00 km	287,00 min
Nekmír	Trnová – Senior House Trnová	10,30 km	12,00 min	6,90 km	87,00 min
Nevřeň	Trnová – Senior House Trnová	11,70 km	13,00 min	9,30 km	114,00 min
Obora	Trnová – Senior House Trnová	10,20 km	13,00 min	10,00 km	126,00 min
Ostrov u Bezdružic	Stříbro – Domov pro seniory sv. Jana Pavla II.	23,50 km	25,00 min	21,80 km	272,00 min
	Pastuchovice – Domov Kolečovice	25,70 km	24,00 min	21,20 km	264,00 min
Pernarec	Vejprnice – Domov poklidného stáří Baculus	25,00 km	27,00 min	22,70 km	284,00 min
Pernarec	Trnová – Senior House Trnová	25,20 km	27,00 min	20,50 km	255,00 min
Pláně	Trnová – Senior House Trnová	12,90 km	17,00 min	12,90 km	163,00 min
Plešnice	Vejprnice – Domov poklidného stáří	14,50 km	15,00 min	11,60 km	145,00 min



	Baculus				
Pňovany	Stříbro – Domov pro seniory sv. Jana Pavla II.	15,50 km	17,00 min	12,60 km	158,00 min
Potvorov	Kolešovice – Domov Kolešovice	30,20 km	30,00 min	24,70 km	313,00 min
Přehýšov	Zbůch – Domov pro seniory Barbora	15,20 km	12,00 min	9,80 km	120,00 min
Příšov	Plzeň – Senior Residence Terasy	7,80 km	10,00 min	7,60 km	95,00 min
Rochlov	Vejprnice – Domov poklidného stáří Baculus	18,20 km	14,00 min	11,10 km	138,00 min
	Zbůch – Domov pro seniory Barbora	14,70 km	14,00 min	9,60 km	119,00 min
Rybnice	Trnová – Senior House Trnová	13,40 km	14,00 min	10,20 km	126,00 min
Sedlec	Trnová – Senior House Trnová	32,00 km	32,00 min	24,00 km	303,00 min
	Kolešovice – Domov Kolešovice	32,80 km	32,00 min	24,20 km	305,00 min
Slatina	Rakovník – Domov Na Zátíší Rakovník	28,30 km	31,00 min	20,60 km	259,00 min
Studená	Rakovník – Domov Na Zátíší Rakovník	29,90 km	34,00 min	24,20 km	303,00 min
Štichovice	Trnová – Senior House Trnová	20,10 km	20,00 min	19,80 km	245,00 min
Tatiná	Trnová – Senior House Trnová	7,00 km	8,00 min	3,70 km	46,00 min
Tis u Blatna	Kolešovice – Domov Kolešovice	24,90 km	24,00 min	22,80 km	287,00 min
Tlučná	Vejprnice – Domov poklidného stáří	3,30 km	5,00 min	3,30 km	40,00 min

	Baculus				
Úherce	Zbůch – Domov pro seniory Barbora	2,90 km	5,00 min	2,80 km	34,00 min
Újezd nad Mží	Vejprnice – Domov poklidného stáří Baculus	14,60 km	16,00 min	11,90 km	150,00 min
Úlice	Zbůch – Domov pro seniory Barbora	14,50 km	16,00 min	13,50 km	168,00 min
	Stříbro – Domov pro seniory sv. Jana Pavla II.	15,40 km	16,00 min	13,40 km	167,00 min
	Vejprnice – Domov poklidného stáří Baculus	15,80 km	16,00 min	13,50 km	169,00 min
Úněšov	Trnová – Senior House Trnová	22,60 km	20,00 min	17,40 km	220,00 min
Velečín	Kolešovice – Domov Kolešovice	24,00 km	22,00 min	19,50 km	243,00 min
Vochoz	Vejprnice – Domov poklidného stáří Baculus	5,80 km	7,00 min	3,50 km	44,00 min
Všehrady	Rokycany – Domov pro seniory sv. Pavla	31,10 km	31,00 min	29,90 km	372,00 min
Výrov	Trnová – Senior House Trnová	26,00 km	26,00 min	20,50 km	257,00 min
Vysoká Libyně	Kolešovice – Domov Kolešovice	24,40 km	22,00 min	20,60 km	264,00 min
Zahrádka	Trnová – Senior House Trnová	13,00 km	15,00 min	12,10 km	153,00 min
Zruč-Senec	Plzeň – Senior Residence Terasy	7,80 km	13,00 min	5,90 km	75,00 min
Žihle	Kolešovice – Domov Kolešovice	27,20 km	27,00 min	24,00 km	298,00 min

Žilov	Trnová – Senior House Trnová	5,50 km	6,00 min	3,20 km	40,00 min
-------	------------------------------	---------	----------	---------	-----------

Zdroj: Google maps 2019

Příloha I: Tabulka dopravní dostupnosti domovů se zvláštním režimem

Obec bez domova se zvl. režimem	Nejbližší domov se zvláštním režimem v obci	Vzdálenost automobilem	Dojíždka automobilem	Vzdálenost pěšky	Doprava pěšky
Bdeněves	Vejprnice – Domov poklidného stáří Baculus	9,30 km	11,00 min	7,00 km	87,00 min
Bezvěrov	Mariánské lázně – Domov pro seniory a dům s pečovatelskou službou	35,00 km	30,00 min	30,50 km	383,00 min
Bílov	Kralovice – Dům sociální péče	6,90 km	8,00 min	6,90 km	88,00 min
Blatnice	Vejprnice – Domov poklidného stáří Baculus	16,30 km	11,00 min	9,80 km	121,00 min
Blažim	Plzeň – Domov se zvláštním režimem	30,80 km	25,00 min	29,90 km	374,00 min
Bohy	Kralovice – Dům sociální péče	10,30 km	12,00 min	9,20 km	110,00 min
Brodeslav y	Kralovice – Dům sociální péče	7,30 km	9,00 min	7,10 km	84,00 min
Bučí	Trnová – Senior House Trnová	4,40 km	6,00 min	4,40 km	54,00 min
Čeminy	Plzeň – Domov se zvláštním režimem	12,20 km	12,00 min	11,00 km	136,00 min
Černíkovice	Kralovice – Dům sociální péče	7,90 km	10,00 min	7,30 km	89,00 min
Čerňovice	Plzeň – Domov se zvláštním režimem	23,20 km	23,00 min	22,80 km	284,00 min
Česká Bříza	Třemošná – Ústav péče o seniory Třemošná, z.ú	6,00 km	8,00 min	4,70 km	59,00 min
Dobříč	Třemošná – Ústav péče o seniory Třemošná, z.ú	12,20 km	13,00 min	12,10 km	148,00 min
Dolany	Letiny – Sociální a zdravotní centrum Letiny	23,70 km	26,00 min	22,60 km	276,00 min
Dolní Bělá	Trnová – Senior House Trnová	7,00 km	9,00 min	7,10 km	89,00 min
Dolní Hradiště	Kralovice – Dům sociální péče	9,70 km	11,00 min	9,60 km	113,00 min
Dražeň	Trnová – Senior House Trnová	9,70 km	11,00 min	9,70 km	124,00 min
Druztová	Třemošná – Ústav péče o seniory Třemošná, z.ú	8,50 km	11,00 min	7,20 km	88,00 min

Heřmanov a Huť	Vejprnice – Domov poklidného stáří Baculus	18,60 km	13,00 min	15,10 km	186,00 min
Hlince	Kralovice – Dům sociální péče	14,00 km	17,00 min	13,70 km	165,00 min
Hněvnice	Vejprnice – Domov poklidného stáří Baculus	21,00 km	17,00 min	13,90 km	173,00 min
Holovousy	Kralovice – Dům sociální péče	11,30 km	14,00 min	11,10 km	134,00 min
Horní Bělá	Trnová – Senior House Trnová	8,70 km	11,00 min	7,70 km	99,00 min
Hromnice	Třemošná – Ústav péče o seniory Třemošná, z.ú	8,50 km	9,00 min	7,10 km	87,00 min
Hvozd	Trnová – Senior House Trnová	12,70 km	14,00 min	12,40 km	159,00 min
Chotíkov	Plzeň – Domov se zvláštním režimem – Plzeň	4,90 km	6,00 min	4,90 km	62,00 min
Chříč	Kralovice – Dům sociální péče	13,70 km	17,00 min	13,40 km	162,00 min
Jarov	Třemošná – Ústav péče o seniory Třemošná, z.ú	12,80 km	14,00 min	12,70 km	155,00 min
Kaceřov	Třemošná – Ústav péče o seniory Třemošná, z.ú	16,00 km	18,00 min	15,10 km	186,00 min
Kbelany	Vejprnice – Domov poklidného stáří Baculus	19,50 km	15,00 min	12,40 km	154,00 min
Kočín	Kralovice – Dům sociální péče	7,20 km	8,00 min	7,10 km	85,00 min
Kopidlo	Kralovice – Dům sociální péče	5,20 km	5,00 min	5,20 km	64,00 min
Koryta	Kralovice – Dům sociální péče	13,50 km	15,00 min	13,40 km	163,00 min
Koryta	Třemošná – Ústav péče o seniory Třemošná, z.ú	14,40 km	15,00 min	13,10 km	163,00 min
Kozojedy	Kralovice – Dům sociální péče	9,40 km	10,00 min	8,30 km	99,00 min
Kozolupy	Vejprnice – Domov poklidného stáří Baculus	7,90 km	9,00 min	5,70 km	70,00 min
Krašovice	Trnová – Senior House Trnová	2,80 km	4,00 min	2,80 km	35,00 min
Krsy	Trnová – Senior House Trnová	31,40 km	27,00 min	25,90 km	324,00 min
Křelovice	Plzeň – Domov se zvláštním režimem	28,10 km	25,00 min	26,10 km	326,00 min
Kunějovice	Trnová – Senior House Trnová	12,70 km	14,00 min	9,00 km	114,00 min
Ledce	Třemošná – Ústav péče o seniory Třemošná, z.ú	7,10 km	9,00 min	6,90 km	84,00 min
Líně	Vejprnice – Domov	5,50 km	5,00 min	5,00 km	61,00

	poklidného stáří Baculus				min
Líš'any	Plzeň – Domov se zvláštním režimem	16,60 km	15,00 min	16,60 km	207,00 min
Líté	Trnová – Senior House Trnová	13,50 km	14,00 min	9,70 km	123,00 min
Lochousice	Vejprnice – Domov poklidného stáří Baculus	21,50 km	16,00 min	18,20 km	225,00 min
Loza	Trnová – Senior House Trnová	5,80 km	7,00 min	5,80 km	73,00 min
Mladotice	Kralovice – Dům sociální péče	9,60 km	11,00 min	9,60 km	116,00 min
Mrtník	Trnová – Senior House Trnová	6,00 km	7,00 min	6,00 km	71,00 min
Myslinka	Vejprnice – Domov poklidného stáří Baculus	8,10 km	9,00 min	7,50 km	93,00 min
Nadryby	Třemošná – Ústav péče o seniory Třemošná, z.ú	14,70 km	16,00 min	12,90 km	155,00 min
Nečtiny	Trnová – Senior House Trnová	25,00 km	27,00 min	23,00 km	287,00 min
Nekmír	Trnová – Senior House Trnová	10,30 km	12,00 min	6,90 km	87,00 min
Nevřeň	Plzeň – Domov se zvláštním režimem	9,40 km	10,00 min	9,40 km	118,00 min
Obora	Trnová – Senior House Trnová	9,80 km	16,00 min	9,80 km	123,00 min
Ostrov u Bezdružic	Plzeň – Domov se zvláštním režimem	30,80 km	24,00 min	30,10 km	374,00 min
Pastuchovice	Kralovice – Dům sociální péče	15,80 km	18,00 min	15,70 km	193,00 min
Pernarec	Plzeň – Domov se zvláštním režimem	23,90 km	23,00 min	23,50 km	293,00 min
Pláně	Kralovice – Dům sociální péče	17,10 km	16,00 min	15,50 km	199,00 min
Plešnice	Vejprnice – Domov poklidného stáří Baculus	14,50 km	16,00 min	11,60 km	145,00 min
Pňovany	Vejprnice – Domov poklidného stáří Baculus	19,40 km	19,00 min	16,10 km	202,00 min
Potvorov	Kralovice – Dům sociální péče	8,00 km	9,00 min	8,00 km	101,00 min
Přehýšov	Vejprnice – Domov poklidného stáří Baculus	18,70 km	13,00 min	12,50 km	154,00 min
Příšov	Plzeň – Domov se zvláštním režimem	7,50 km	8,00 min	7,50 km	94,00 min
Rochlov	Vejprnice – Domov poklidného stáří Baculus	18,20 km	14,00 min	11,10 km	138,00 min
Rybnice	Třemošná – Ústav péče o seniory Třemošná, z.ú	9,70 km	9,00 min	9,70 km	119,00 min
Sedlec	Kralovice – Dům sociální	5,40 km	6,00 min	5,40 km	69,00

	péče				min
Slatina	Kralovice – Dům sociální péče	14,00 km	16,00 min	12,30 km	149,00 min
Studená	Kralovice – Dům sociální péče	13,60 km	16,00 min	13,40 km	161,00 min
Štichovice	Kralovice – Dům sociální péče	16,20 km	17,00 min	15,60 km	193,00 min
Tatiná	Trnová – Senior House Trnová	7,00 km	8,00 min	3,70 km	46,00 min
Tis u Blatna	Vroutek – Domov pro seniory Vroutek	17,30 km	19,00 min	16,50 km	214,00 min
Tlučná	Vejprnice – Domov poklidného stáří Baculus	3,30 km	4,00 min	3,30 km	41,00 min
Úherce	Vejprnice – Domov poklidného stáří Baculus	8,80 km	8,00 min	7,30 km	89,00 min
Újezd nade Mží	Vejprnice – Domov poklidného stáří Baculus	14,60 km	17,00 min	11,90 km	150,00 min
Úlice	Vejprnice – Domov poklidného stáří Baculus	15,80 km	17,00 min	13,50 km	169,00 min
Úněšov	Trnová – Senior House Trnová	18,50 km	23,00 min	17,20 km	217,00 min
Velečín	Kralovice – Dům sociální péče	17,30 km	19,00 min	15,10 km	186,00 min
	Vroutek – Domov pro seniory Vroutek	18,00 km	19,00 min	16,90 km	210,00 min
Vochořov	Vejprnice – Domov poklidného stáří Baculus	5,80 km	7,00 min	3,50 km	44,00 min
Všehrady	Kralovice – Dům sociální péče	8,70 km	11,00 min	8,40 km	100,00 min
Výrov	Kralovice – Dům sociální péče	3,00 km	3,00 min	3,00 km	37,00 min
Vysoká Libyně	Kralovice – Dům sociální péče	16,70 km	17,00 min	6,60 km	86,00 min
Zahrádka	Trnová – Senior House Trnová	13,00 km	15,00 min	12,10 km	153,00 min
Zbůch	Vejprnice – Domov poklidného stáří Baculus	8,40 km	8,00 min	7,90 km	97,00 min
Zruč-Senec	Třemošná – Ústav péče o seniory Třemošná, z. ú	6,00 km	9,00 min	5,00 km	62,00 min
Žihle	Kralovice – Dům sociální péče - Kralovice	12,90 km	15,00 min	12,80 km	157,00 min
Žilov	Trnová – Senior House Trnová	5,50 km	6,00 min	3,20 km	40,00 min

Zdroj: Google Mapy 2019

Příloha J: Tabulka zastoupení základních škol ve venkovských obcích

Název obce	Počet obyvatel obce	Název školy	Kapacita zařízení
Bezvěrov	651	Základní škola a Mateřská škola Bezvěrov	30
Blatnice	882	Základní škola Blatnice	180
Dobříč	425	Základní škola Dobříč	75
Dolní Bělá	437	Základní škola a Mateřská škola Ludvíka Očenáška Dolní Bělá	450
Heřmanova Huť	1794	Základní škola a Mateřská škola Heřmanova Huť	300
Hromnice	1235	Základní škola a Mateřská škola Žichlice	60
Chotíkov	1199	Základní škola a Mateřská škola Chotíkov	270
Chříč	214	Základní škola Pivoňka	40
Kozojedy	585	Základní škola a Mateřská škola Kozojedy	235
Kozolupy	1093	Základní škola a Mateřská škola Kozolupy	150
Ledce	839	Základní škola Ledce	120
Líně	2709	Základní škola a mateřská škola Líně	260
Líšťany	752	Základní škola a mateřská škola Líšťany	50
Mladotice	545	Základní škola a mateřská škola Mladotice	60
Nečtiny	632	Základní škola a Mateřská škola Nečtiny,	60
Pernarec	755	Základní škola a Mateřská škola Pernarec	270
Pňovany	427	Základní škola a Mateřská škola Pňovany	100
Tlučná	3272	Základní škola s mateřskou školou Tlučná	330

Trnová	930	Integrovaná základní škola a Mateřská škola Trnová	90
Vejprnice	4240	Základní škola a mateřská škola Vejprnice	550
Zbůch	2501	Základní škola Zbůch	365
Zruč – Senec	3287	Masarykova základní škola Zruč-Senec,	520
Žihle	1320	Masarykova základní škola a mateřská škola v Žihli	300

Zdroj: Rejstřík škol a školských zařízení nedatováno

Příloha K: Tabulka zastoupení praktických lékařů ve venkovských obcích

Název obce	Počet obyvatel obce	Jméno a příjmení lékaře
Dolní Bělá	437	MUDr. Tomáš Kříklán
Heřmanova Huť	1794	MUDr. Jan Žežulka
Kozojedy	585	MUDr. Květoslav Havlín
Kozolupy	1093	MUDr. Jindřich Lorenc
Líně	2709	MUDr. Jaroslava Vlasáková
Mladotice	545	MUDr. Petr Gruber
Tlučná	3272	MUDr. Jitka Sevelková
Vejprnice	4240	MUDr. Jana Vyhnálková
Výrov	449	MUDr. Běla Churavá
Zruč-Senec	3287	MUDr. Michael Dimitrov
Žihle	1320	MUDr. Petr Gruber

Zdroj: Seznam lékařů nedatováno

Příloha L: Tabulka zastoupení mateřských škol ve venkovských obcích

Název obce	Počet obyvatel obce	Název mateřské školy	Kapacita
Bezvěrov	651	Základní škola a Mateřská škola Bezvěrov	22
Česká Bříza	562	Mateřská škola Česká Bříza,	28
Dolní Bělá	437	Základní škola a Mateřská škola Ludvíka Očenáška Dolní Bělá	65
Druztová	785	Mateřská škola Druztová	40
Druztová	785	Lesní mateřská škola a ekocentrum Berounka z.s.	15
Heřmanova Huť	1794	Základní škola a Mateřská škola Heřmanova Huť	62
Hromnice	1235	Základní škola a Mateřská škola Žichlice	35
Chotíkov	1199	Základní škola a Mateřská škola Chotíkov	50



Chříč	214	Mateřská škola Chříč	22
Kozojedy	585	Základní škola a Mateřská škola Kozojedy	60
Kozolupy	1093	Základní škola a Mateřská škola Kozolupy	59
Ledce	839	Mateřská škola Ledce	48
Líně	2709	Základní škola a mateřská škola Líně	106
Líštiny	752	Základní škola a mateřská škola Líštiny	20
Mladotice	545	Základní škola a mateřská škola Mladotice	28
Nečtiny	632	Základní škola a Mateřská škola Nečtiny	28
Obora	562	Mateřská škola Obora	38
Pernarec	755	Základní škola a Mateřská škola Pernarec	44
Pňovany	427	Základní škola a Mateřská škola Pňovany	40
Rochlov	301	Mateřská škola Rochlov, okres Plzeň-sever, příspěvková organizace	60
Rybnice	553	Mateřská škola Rybnice,	28
Tlučná	3272	Základní škola s mateřskou školou Tlučná	152
Trnová	930	Integrovaná základní škola a Mateřská škola	60
Úněšov	568	Mateřská škola Úněšov	42
Vejprnice	4240	Základní škola a mateřská škola Vejprnice	212
Vochov	1041	Mateřská škola Vochov	28
Zbůch	2501	Mateřská škola POHÁDKA Zbůch	100
Zruč-Senec	3287	Mateřská škola Zruč-Senec	109
Žihle	1320	Masarykova základní škola a mateřská škola v Žihli	60
Žilov	426	Mateřská škola Žilov	28

Zdroj: Rejstřík škol a školských zařízení nedatováno

Příloha M: Tabulka zastoupení obchodů s potravinami ve venkovských obcích

Název obce	Prodejna v obci	Počet obyvatel
Bdeněves	Potraviny – večerka	697
Bezvěrov	Potraviny – soukromník	651
Blatnice	Potraviny – večerka	882
Čerňovice	Potraviny – soukromník	206
Česká Bříza	Potraviny – COOP	562
Dobříč	Potraviny – COOP	425
Dolní Bělá	Potraviny – COOP	437
	Potraviny – večerka	

	Potraviny – Smíšenka	
Dražeň	Potraviny – soukromník	145
Druztová	Potraviny – COOP	785
Heřmanova Huť	Potraviny – večerka	1794
	Potraviny – soukromník	
	Potraviny – soukromník	
Horní Bělá	Potraviny – večerka	566
Hromnice	Potraviny – COOP	1235
Hvozd	Potraviny – COOP	251
Chotůvkov	Potraviny – COOP	1199
	Hypermarket – Globus	
Chříč	Potraviny – soukromník	214
Kaceřov	Potraviny – soukromník	143
Kozojedy	Potraviny – COOP	585
	Potraviny – večerka	
Kozolupy	Potraviny – COOP	1093
	Potraviny – večerka	
	Potraviny – večerka	
Krsy	Potraviny – večerka	245
Křelovice	Potraviny – soukromník	236
Ledce	Potraviny – soukromník	839
	Potraviny – smíšené zboží	
Líně	Potraviny – soukromník	2709
	Potraviny – večerka	
	Potraviny – Sulkov (večerka)	
	Potraviny – soukromník	
Líšťany	Potraviny – COOP	752
Líté	Potraviny – soukromník	194
Loza	Potraviny – COOP	262
Mladotice	Potraviny – COOP	545
	Potraviny – soukromník	
Mrtník	Potraviny – COOP	335
Nečtiny	Potraviny – soukromník	632
	Potraviny – COOP	
	Potraviny – večerka	
Nekmír	Potraviny – večerka	511
Obora	Potraviny – Partner	562
Ostrov u Bezdrůžic	Potraviny – COOP	209
Pernarec	Potraviny – COOP	755
	Potraviny – večerka	
	Potraviny – soukromník	
Plešnice	Potraviny – večerka	293

Pňovany	Potraviny – COOP	427
Potvorov	Potraviny – soukromník	136
Přehýšov	Potraviny – soukromník	470
Rybnice	Potraviny – COOP	553
Štichovice	Potraviny – soukromník	112
Tis u Blatna	Potraviny – COOP	108
Tlučná	Potraviny – Lukáš	3272
	Potraviny – Na Čampuli	
	Potraviny – večerka	
Trnová	Potraviny – COOP	930
	Potraviny – František Šuchman	
	Potraviny – večerka	
Úherce	Potraviny – soukromník	372
Úlice	Potraviny – COOP	495
	Potraviny – soukromník	
Úněšov	Potraviny – COOP	568
	Potraviny – večerka	
Vejprnice	Potraviny – Krámek (soukromník)	4240
	Potraviny – večerka	
	Potraviny – večerka	
	Potraviny – soukromník	
Vochov	potraviny – večerka	1041
Výrov	Potraviny – COOP	449
Vysoká Libyně	Potraviny – soukromník	223
Zahrádka	Potraviny – smíšené zboží	145
Zbůch	Potraviny – večerka	2501
	Potraviny – Krakonoš (smíšené zboží).	
	Potraviny – smíšené zboží	
Zruč-Senec	Potraviny – COOP	3287
	Potraviny – soukromník	
	Potraviny – večerka	
Žihle	Potraviny – COOP	1320
	Potraviny – večerka	
	Potraviny – večerka	
	Potraviny – smíšené zboží	
	Potraviny – smíšené zboží	
Žilov	Potraviny – večerka	426

Zdroj: Vlastní průzkum

Příloha N: Tabulka zastoupení knihoven ve venkovských obcích

Název obce	Počet obyvatel obce	Název knihovny
Bezvěrov	651	Obecní knihovna Bezvěrov
		Obecní knihovna ve Vlkošově
Bílov	82	Místní lidová knihovna v Bílově
Blažim	56	Obecní knihovna Blažim
Bohy	127	Místní lidová knihovna v Bohách
Bučí	168	Obecní knihovna Bučí
Čeminy	264	Obecní knihovna v Čeminech
Černíkovice	78	Místní lidová knihovna Černíkovice
Česká Bříza	562	Obecní knihovna Česká Bříza
Dobříč	425	Obecní knihovna Dobříč
	425	Obecní knihovna Čivice
Dolany	289	Obecní knihovna Dolany
Dolní Bělá	437	Obecní knihovna v Dolní Bělé
Dolní Hradiště	57	Místní lidová knihovna Dolní Hradiště
Dražeň	145	Obecní knihovna Dražeň
Obec Druztová	785	Obecní knihovna v Druztové
Heřmanova Huť	1794	Obecní knihovna Heřmanova Huť
Horní Bělá	566	Obecní knihovna Horní Bělá
Hromnice	1235	Obecní knihovna Hromnice
	1235	Obecní knihovna Nynice

	1235	Obecní knihovna Žichlice
Hvozd	251	Obecní knihovna Hvozd
Chotíkov	1199	Obecní knihovna Chotíkov
Chříč	214	Místní lidová knihovna ve Chříči
Jarov	142	Obecní knihovna Jarov
Kaceřov	143	Obecní knihovna Kaceřov
Kočín	131	Místní lidová knihovna v Kočíně
Kopidlo	146	Místní lidová knihovna v Kopidle
Kozojedy	585	Místní lidová knihovna Kozojedy 100
	585	Místní lidová knihovna Kozojedy 1
	585	Místní lidová knihovna v Břízsku
Kozolupy	1093	Obecní knihovna Kozolupy
Krašovice	368	Obecní knihovna Krašovice
Křelovice	236	Obecní knihovna Křelovice
Ledce	839	Obecní knihovna v Ledcích
Líně	2709	Místní knihovna Líně
Líšťany	752	Obecní knihovna Líšťany
Loza	262	Obecní knihovna Loza
Mladotice	545	Obecní knihovna Mladotice
Mrtník	335	Obecní knihovna Mrtník
Nadryby	125	Obecní knihovna v Nadrybech
Nečtiny	632	Knihovna Nečtiny

Nekmír	511	Obecní knihovna Lhotka
	511	Obecní knihovna Nekmír
Nevřeň	294	Obecní knihovna v Nevřeni
Obora	562	Obecní knihovna Obora
Pernarec	755	Obecní knihovna Pernarec
Pláně	267	Obecní knihovna Pláně
Přehýšov	470	Obecní knihovna Přehýšov
Příšov	320	Obecní knihovna Příšov
Rybnice	553	Obecní knihovna Rybnice
Sedlec	94	Místní lidová knihovna v Sedlci
Štichovice	112	Obecní knihovna Štichovice
Tatiná	248	Obecní knihovna Tatiná
Tlučná	3272	Místní knihovna v Tlučné
Trnová	930	Obecní knihovna v Trnové
Úherce	372	Obecní knihovna Úherce
Úlice	495	Obecní knihovna Úlice
Úněšov	568	Místní knihovna Úněšov
Vejprnice	4240	Obecní knihovna Vejprnice
Výrov	449	Obecní knihovna Výrov
Vysoká Libyně	223	Obecní knihovna Vysoká Libyně
Zbůch	2501	Obecní knihovna Zbůch
Zruč-Senec	3287	Místní knihovna Zruč-Senec

Žihle	1320	Obecní knihovna Žihle
Žilov	426	Obecní knihovna v Žilově

Zdroj: Evidence knihoven nedatováno

Příloha O: Tabulka zastoupení pošt ve venkovských obcích

Název obce	Počet obyvatel obce
Bezvěrov	651
Blatnice	882
Dobříč	425
Dolní Bělá	437
Druztová	785
Heřmanova Huť	1794
Hromnice	1235
Hvozd	251
Chotíkov 1*	1199
Chotíkov 2	
Chříč	214
Kozojedy	585
Kozolupy	1093
Krsy	245
Ledce	839
Líně	2709
Líšťany	752
Mladotice	545
Nečtiny	632
Pernarec	755
Tlučná	3272
Trnová	930
Úlice	495
Úněšov	568
Vejprnice	4240
Zbůch	2501
Zruč-Senec	3287
Žihle	1320

Zdroj: Vlastní průzkum

\*Chotíkov má pošty dvě

Příloha P: Tabulka zastoupení domovů pro seniory ve venkovských obcích

Název obce	Počet obyvatel obce	Název zařízení	Kapacita
Vejprnice	4240	Domov poklidného stáří Vejprnice	32
Zbůch	2501	DS Zbůch – Domov pro seniory Barbora	44
Trnová	930	Domov seniorů Residence Trnová	20

Zdroj: Registr poskytovatelů sociálních služeb nedatováno

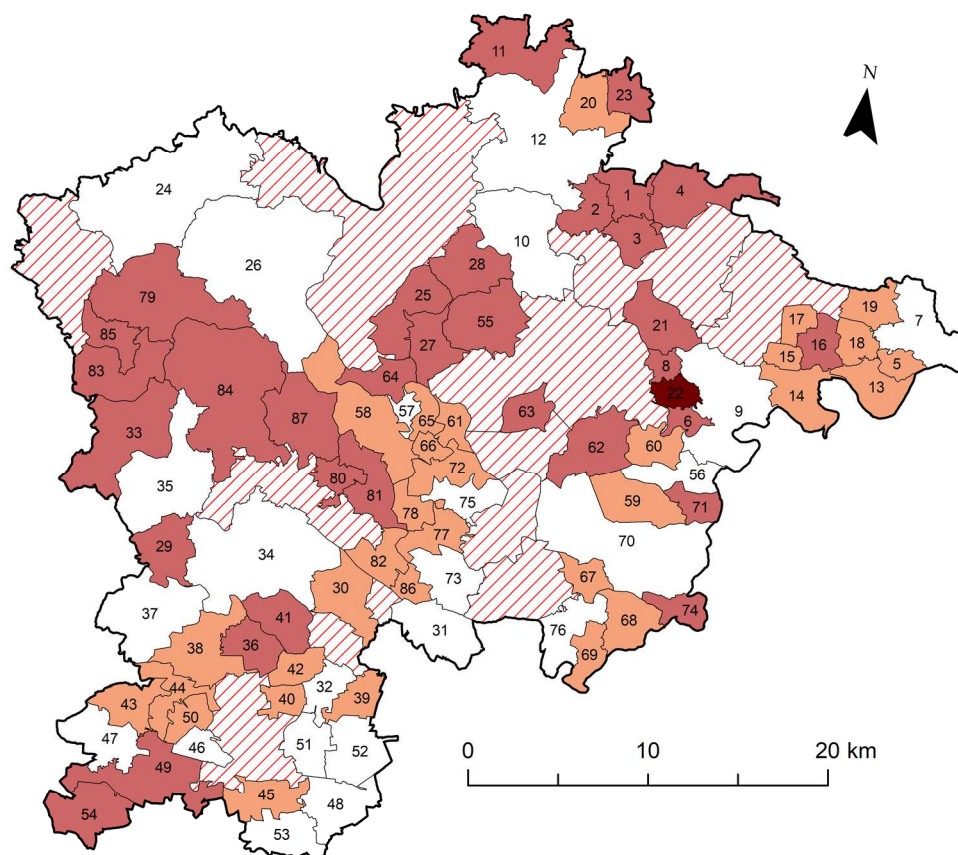
Příloha Q: Tabulka zastoupení domovů se zvláštním režimem ve venkovských obcích

Název obce	Počet obyvatel obce	Název zařízení	Kapacita
Vejprnice	4240	Domov poklidného stáří Vejprnice	22
Trnová	930	Domov seniorů Residence Trnová	80

Zdroj: Registr poskytovatelů sociálních služeb nedatováno



## DOPRAVNÍ DOSTUPNOST K NEJBLIŽŠÍM ZÁKLADNÍM ŠKOLÁM Z OBCÍ NEVYBAVENÝCH TOUTO ŠLUŽBOU - AUTOMOBILEM



### Dojížd'ka automobilem

- Obce s vlastní základní školou
- Interval dojížd'ky do 5 minut
- Interval dojížd'ky 6-10 minut
- Interval dojížd'ky více než 10 minut

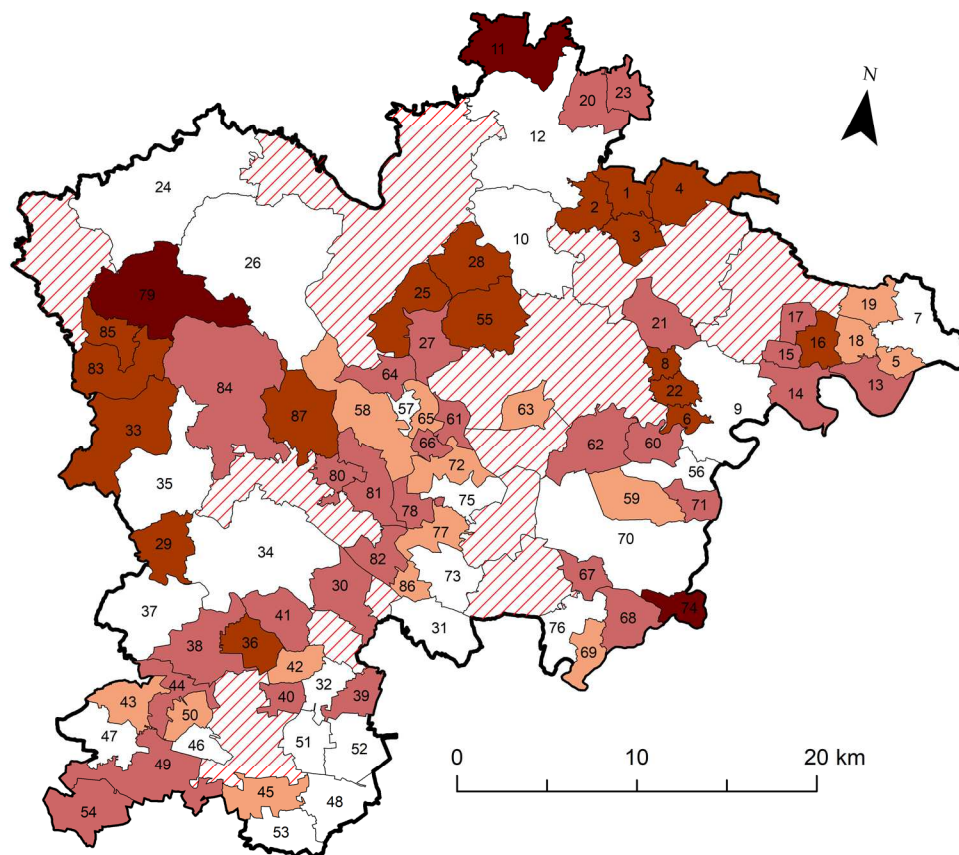
### Administrativní členění

- Města
- Venkovské obce
- Okres Plzeň-sever

Vypracoval: Jan Výška, Plzeň 2019  
Podkladová vrstva: ArcČR500  
Zdroj dat: Google Maps

1 - Bílov	11 - Tis u Blatna	21 - Výrov	31 - Chotikov	41 - Újezd nade Mží	51 - Tlučná	61 - Mrtník	71 - Kaceřov	81 - Nekmř
2 - Potvorov	12 - Zihle	22 - Kočín	32 - Kozolupy	42 - Bdeněves	52 - Vejprnice	62 - Obora	72 - Krašovice	82 - Nevřeň
3 - Sedlec	13 - Hlince	23 - Velečín	33 - Křelovice	43 - Hněvnice	53 - Zbůch	63 - Rybnice	73 - Ledce	83 - Ostrov u Bezdruzic
4 - Vysoká Libyně	14 - Bohy	24 - Bezvěrov	34 - Lištany	44 - Kbelany	54 - Lochousice	64 - Lité	74 - Nadryby	84 - Úněšov
5 - Studená	15 - Brodeslavy	25 - Hvozď	35 - Pemarec	45 - Úherce	55 - Pláně	65 - Loza	75 - Třmová	85 - Blažim
6 - Dolní Hradiště	16 - Všehrdy	26 - Nečtiny	36 - Plešnice	46 - Blatnice	56 - Dobříč	66 - Bučí	76 - Zruč-Senec	86 - Příšov
7 - Chříč	17 - Čemíkovice	27 - Dražeň	37 - Pňovany	47 - Heřmanova Huť	57 - Dolní Bělá	67 - Česká Bříza	77 - Žilov	87 - Zahradka
8 - Kopicadlo	18 - Holovousy	28 - Štichovice	38 - Úlice	48 - Lině	58 - Horní Bělá	68 - Dolany	78 - Tatiná	
9 - Kozojedy	19 - Slatina	29 - Čerňovice	39 - Vochoz	49 - Přehýšov	59 - Jarov	69 - Druztová	79 - Krsky	
10 - Mladotice	20 - Pastuchovice	30 - Čeminy	40 - Myslínka	50 - Rochlov	60 - Koryta	70 - Hromnice	80 - Kunějovice	

## DOPRAVNÍ DOSTUPNOST K NEJBLIŽŠÍM ZÁKLADNÍM ŠKOLÁM Z OBCÍ NEVYBAVENÝCH TOUTO ŠLUŽBOU - PĚŠKY



### Doprava pěšky

- Obce s vlastní základní školou
- Interval dopravy pěšky do 30 minut
- Interval dopravy pěšky 31-60 minut
- Interval dopravy pěšky 61-90 minut
- Interval dopravy pěšky více než 90 minut

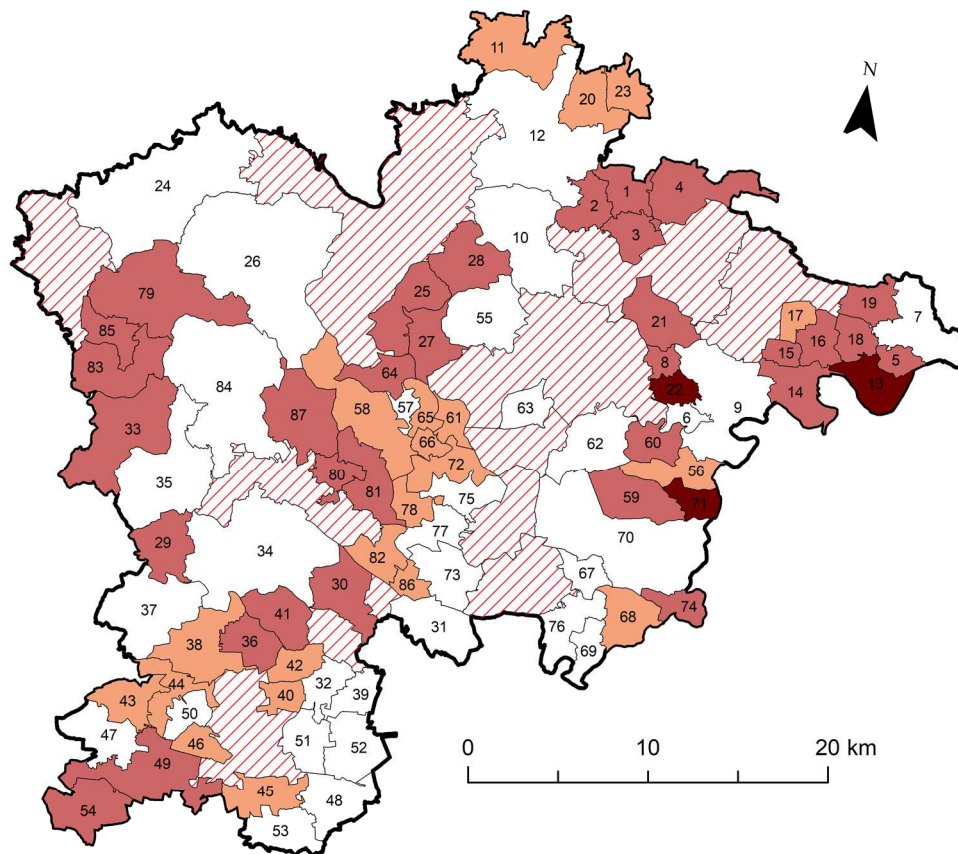
### Administrativní členění

- Města
- Venkovské obce
- Okres Plzeň-sever

Vypracoval: Jan Výška, Plzeň 2019  
Podkladová vrstva: ArcČR500  
Zdroj dat: Google Maps

1 - Bílov	11 - Tis u Blatna	21 - Výrov	31 - Chotíkov	41 - Újezd nade Mží	51 - Tlučná	61 - Mrtník	71 - Kaceřov	81 - Nekmř
2 - Potvorov	12 - Zihle	22 - Kočín	32 - Kozolupy	42 - Bdeněves	52 - Vejpřnice	62 - Obora	72 - Krašovice	82 - Nevěň
3 - Sedlec	13 - Hlince	23 - Velečín	33 - Křelovice	43 - Hněvnice	53 - Zbůch	63 - Rybnice	73 - Ledce	83 - Ostrov u Bezdružic
4 - Vysoká Libyně	14 - Bohy	24 - Bezvěrov	34 - Lištiny	44 - Kbelany	54 - Lochousice	64 - Lítě	74 - Nadryby	84 - Úněšov
5 - Studená	15 - Brodeslav	25 - Hvozd	35 - Pernarec	45 - Úherce	55 - Pláně	65 - Loza	75 - Trnová	85 - Blažim
6 - Dolní Hradiště	16 - Všehrdy	26 - Nečtiny	36 - Plešnice	46 - Blatnice	56 - Dobříč	66 - Bučí	76 - Zruč-Senec	86 - Přešov
7 - Chříč	17 - Černíkovice	27 - Dražeň	37 - Přivany	47 - Heřmanova Huť	57 - Dolní Bělá	67 - Česká Bříza	77 - Zilov	87 - Zahradka
8 - Kopiclo	18 - Holovousy	28 - Štichovice	38 - Úlice	48 - Lině	58 - Horní Bělá	68 - Dolany	78 - Tatiná	
9 - Kozojedy	19 - Slatina	29 - Čerňovice	39 - Vochov	49 - Přehýšov	59 - Jarov	69 - Druztová	79 - Krsy	

## DOPRAVNÍ DOSTUPNOST K NEJBLIŽŠÍM MATEŘSKÝM ŠKOLÁM Z OBCÍ NEVYBAVENÝCH TOUTO SLUŽBOU - AUTOMOBILEM



### Dojížd'ka automobilem

	Obce s vlastní mateřskou školou
	Interval dojížd'ky do 5 minut
	Interval dojížd'ky 6-10 minut
	Interval dojížd'ky více než 10 minut

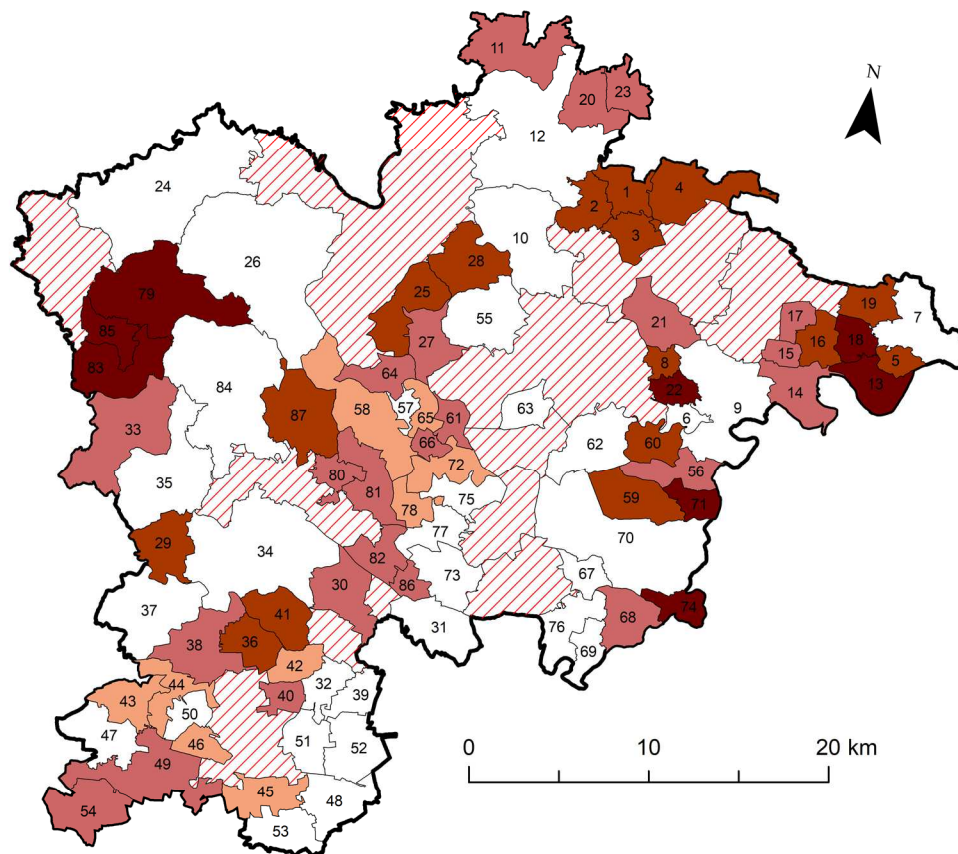
### Administrativní členění

	Města
	Venkovské obce
	Okres Plzeň-sever

Vypracoval: Jan Výška, Plzeň 2019  
Podkladová vrstva: ArcČR500  
Zdroj dat: Google Maps

1 - Bílov	11 - Tis u Blatna	21 - Výrov	31 - Chotíkov	41 - Újezd nade Mží	51 - Tlučná	61 - Mrtník	71 - Kaceřov	81 - Nekmř
2 - Potvorov	12 - Zihle	22 - Kočín	32 - Kozolupy	42 - Bdeněves	52 - Vejprnice	62 - Obora	72 - Krašovice	82 - Nevřeň
3 - Sedlec	13 - Hlince	23 - Velečín	33 - Křelovice	43 - Hněvnice	53 - Zbůch	63 - Rybnice	73 - Ledce	83 - Ostrov u Bezdruzic
4 - Vysoká Libyně	14 - Bohy	24 - Bezvěrov	34 - Lištany	44 - Kbelany	54 - Lochousice	64 - Líté	74 - Nadryby	84 - Úněšov
5 - Studená	15 - Brodeslavy	25 - Hvozď	35 - Pemarec	45 - Úherce	55 - Pláně	65 - Loza	75 - Tmová	85 - Blažim
6 - Dolní Hradiště	16 - Všehrdy	26 - Nečtiny	36 - Plešnice	46 - Blatnice	56 - Dobříč	66 - Bučí	76 - Zruč-Senec	86 - Příšov
7 - Chříč	17 - Čemíkovice	27 - Dražeň	37 - Pňovany	47 - Heřmanova Huť	57 - Dolní Bělá	67 - Česká Bříza	77 - Žilov	87 - Zahradka
8 - Kopiclo	18 - Holovousy	28 - Štichovice	38 - Úlice	48 - Lině	58 - Horní Bělá	68 - Dolany	78 - Tatiná	
9 - Kozojedy	19 - Slatina	29 - Čerňovice	39 - Vochoz	49 - Přehýšov	59 - Jarov	69 - Druztová	79 - Krtsy	
10 - Mladotice	20 - Pastuchovice	30 - Čeminy	40 - Myslínka	50 - Rochlov	60 - Koryta	70 - Hromnice	80 - Kunějovice	

## DOPRAVNÍ DOSTUPNOST K NEJBLIŽŠÍM MATEŘSKÝM ŠKOLÁM Z OBCÍ NEVYBAVENÝCH TOUTO SLUŽBOU - PĚŠKY



### Doprava pěšky

- Obce s vlastní mateřskou školou
- Interval dopravy pěšky do 30 minut
- Interval dopravy pěšky 31-60 minut
- Interval dopravy pěšky 61-90 minut
- Interval dopravy pěšky více než 90 minut

### Administrativní členění

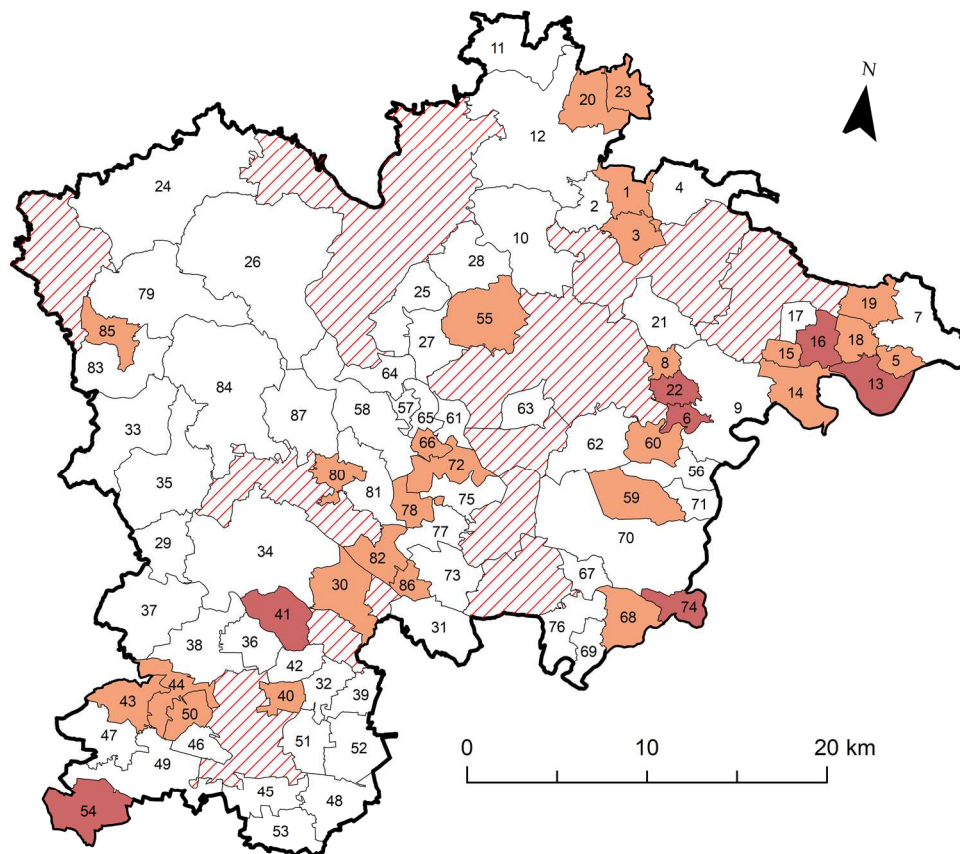
- Města
- Venkovské obce
- Okres Plzeň-sever

Vypracoval: Jan Výška, Plzeň 2019  
Podkladová vrstva: ArcČR500  
Zdroj dat: Google Maps

1 - Bílov	11 - Tis u Blatna	21 - Výrov	31 - Chotíkov	41 - Újezd nade Mží	51 - Tlučná	61 - Mrtník	71 - Kaceřov	81 - Nekmř
2 - Potvorov	12 - Zihle	22 - Kočín	32 - Kozolupy	42 - Bdeněves	52 - Vejprnice	62 - Obora	72 - Krašovice	82 - Nevřeň
3 - Sedlec	13 - Hlince	23 - Velečín	33 - Křelovice	43 - Hněvnice	53 - Zbůch	63 - Rybnice	73 - Ledce	83 - Ostrov u Bezdruzic
4 - Vysoká Libyně	14 - Bohy	24 - Bezvěrov	34 - Lišťany	44 - Kbelany	54 - Lochousice	64 - Litě	74 - Nadyby	84 - Úněšov
5 - Studená	15 - Brodeslavy	25 - Hvozď	35 - Pernarec	45 - Úherce	55 - Pláně	65 - Loza	75 - Tmová	85 - Blažim
6 - Dolní Hradiště	16 - Všehrdy	26 - Nečtiny	36 - Plešnice	46 - Blatnice	56 - Dobříč	66 - Bučí	76 - Zruč-Senec	86 - Příšov
7 - Chříč	17 - Čermíkovice	27 - Dražeň	37 - Pňovany	47 - Heřmanova Huť	57 - Dolní Bělá	67 - Česká Bříza	77 - Žilov	87 - Zahradka
8 - Kopidlo	18 - Holovousy	28 - Štichovice	38 - Úlice	48 - Líně	58 - Horní Bělá	68 - Dolany	78 - Tatiná	
9 - Kozojedy	19 - Slatina	29 - Čerňovice	39 - Vochov	49 - Přehýšov	59 - Jarov	69 - Druztová	79 - Krasy	
10 - Mladotice	20 - Pastuchovice	30 - Čeminy	40 - Myslinka	50 - Rochlov	60 - Koryta	70 - Hromnice	80 - Kunějovice	

Příloha V: Mapa dopravní dostupnosti obchodů s potravinami – automobilem

DOPRAVNÍ DOSTUPNOST K NEJBLIŽŠÍM OBCHODŮM S POTRAVINAMI Z OBCÍ NEVYBAVENÝCH TOUTO SLUŽBOU - AUTOMOBILEM



**Dojíždka automobilem**

- Obce s vlastním obchodem s potravinami
- Interval dojíždky do 5 minut
- Interval dojíždky 6-10 minut
- Interval dojíždky více než 10 minut

**Administrativní členění**

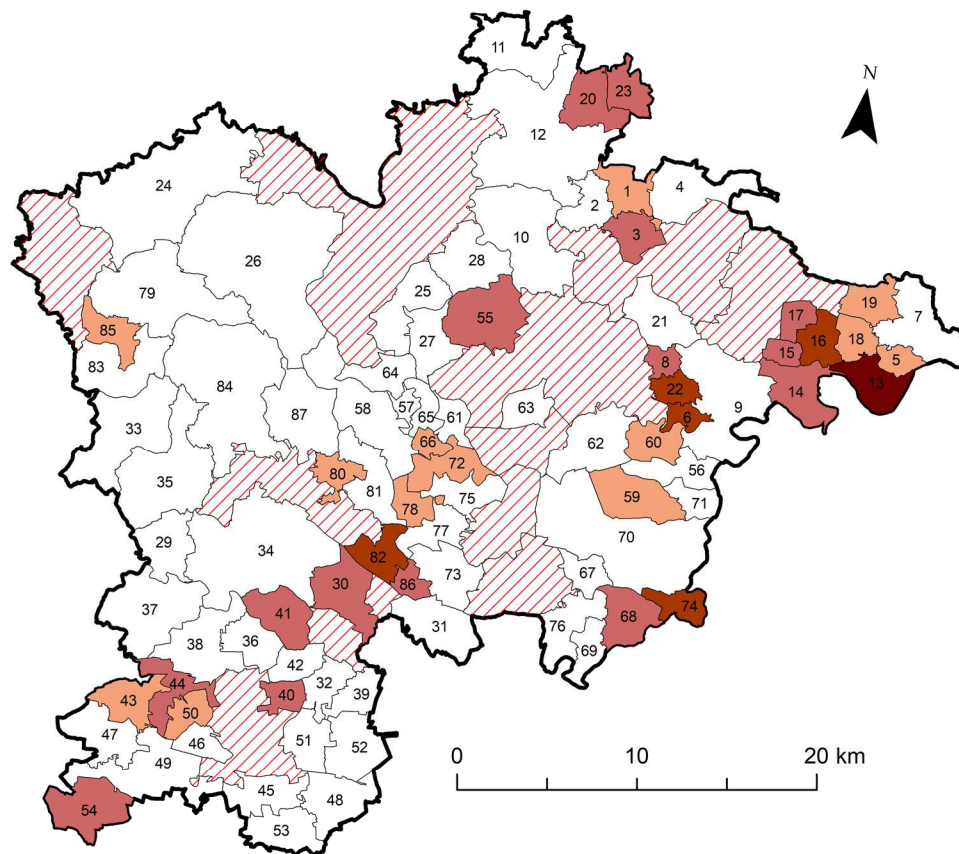
- Města
- Venkovské obce
- Okres Plzeň-sever

Vypracoval: Jan Výška, Plzeň 2019  
Podkladová vrstva: ArcČR500  
Zdroj dat: Google Maps

1 - Bílov	11 - Tis u Blatna	21 - Výrov	31 - Chotíkov	41 - Újezd nade Mží	51 - Tlučná	61 - Mírník	71 - Kaceřov	81 - Nekmř
2 - Potvorov	12 - Zihle	22 - Kočín	32 - Kozolupy	42 - Bdeněves	52 - Vejprnice	62 - Obora	72 - Krašovice	82 - Nevřeň
3 - Sedlec	13 - Hlince	23 - Velečín	33 - Křelovice	43 - Hněvnice	53 - Zbůch	63 - Rybnice	73 - Ledce	83 - Ostrov u Bezdruzí
4 - Vysoká Libyně	14 - Bohy	24 - Bezvěrov	34 - Lištany	44 - Kbelany	54 - Lochousice	64 - Lité	74 - Nadryby	84 - Úněšov
5 - Studená	15 - Brodeslavy	25 - Hvozď	35 - Pemarec	45 - Úherce	55 - Pláně	65 - Loza	75 - Třmová	85 - Blažim
6 - Dolní Hradiště	16 - Všehrdy	26 - Nečtiny	36 - Plešnice	46 - Blatnice	56 - Dobříč	66 - Bučí	76 - Zruč-Senec	86 - Příšov
7 - Chříč	17 - Čemíkovice	27 - Dražeň	37 - Pňovany	47 - Heřmanova Huť	57 - Dolní Bělá	67 - Česká Bříza	77 - Žilov	87 - Zahradka
8 - Kopiclo	18 - Holovousy	28 - Štichovice	38 - Úlice	48 - Lině	58 - Horní Bělá	68 - Dolany	78 - Tatiná	
9 - Kozojedy	19 - Slatina	29 - Čerňovice	39 - Vochoz	49 - Přehýšov	59 - Jarov	69 - Druztová	79 - Krsky	
10 - Mladotice	20 - Pastuchovice	30 - Čeminy	40 - Myslinka	50 - Rochlov	60 - Koryta	70 - Hromnice	80 - Kunějovice	

Příloha W: Mapa dopravní dostupnosti obchodů s potravinami– pěšky

DOPRAVNÍ DOSTUPNOST K NEJBLIŽŠÍM OBCHODŮM S POTRAVINAMI  
Z OBCÍ NEVYBAVENÝCH TOUTO SLUŽBOU - PĚŠKY



**Doprava pěšky**

- Obce s vlastním obchodem s potravinami
- Interval dopravy pěšky do 30 minut
- Interval dopravy pěšky 31-60 minut
- Interval dopravy pěšky 61-90 minut
- Interval dopravy pěšky více než 90 minut

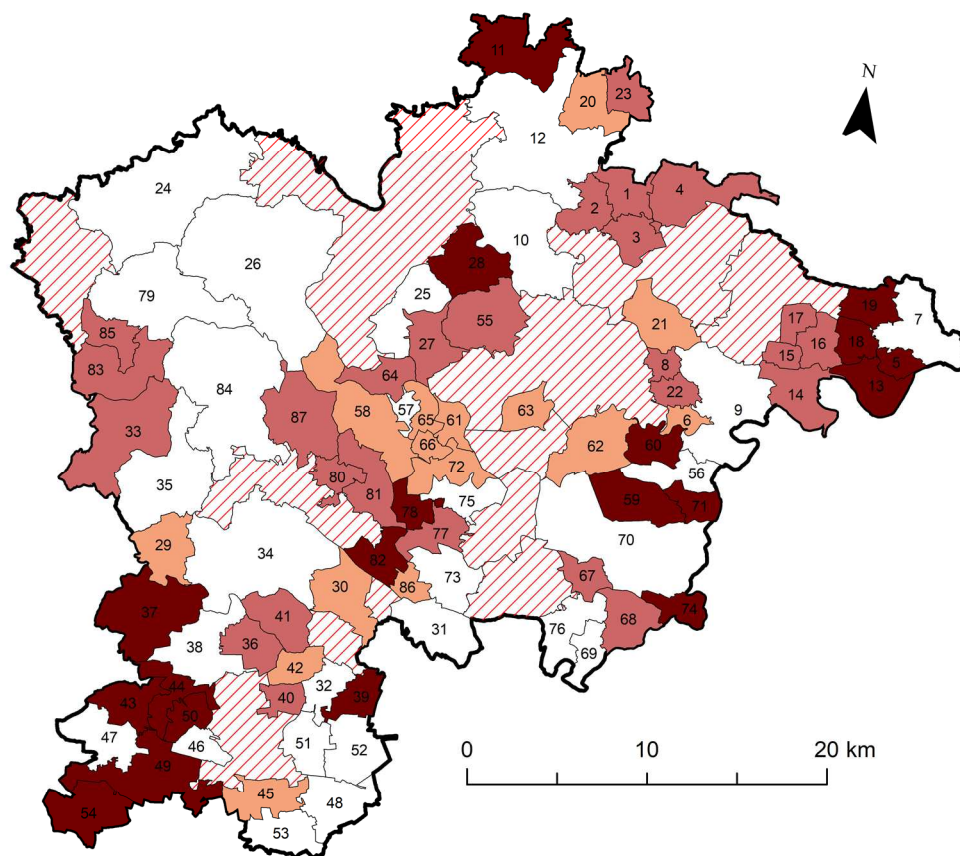
**Administrativní členění**

- Města
- Venkovské obce
- Okres Plzeň-sever

Vypracoval: Jan Výška, Plzeň 2019  
Podkladová vrstva: ArcČR500  
Zdroj dat: Google Maps

1 - Bílov	11 - Tis u Blatna	21 - Výrov	31 - Chotikov	41 - Újezd nade Mží	51 - Tlučná	61 - Mrtník	71 - Kaceřov	81 - Nekmíř
2 - Potvorov	12 - Zihle	22 - Kočín	32 - Kozolupy	42 - Bdeněves	52 - Vejprnice	62 - Obora	72 - Krašovice	82 - Nevěň
3 - Sedlec	13 - Hlince	23 - Velečín	33 - Křelovice	43 - Hněvnice	53 - Zbůch	63 - Rybnice	73 - Ledce	83 - Ostrov u Bezdruzic
4 - Vysoká Libyně	14 - Bohy	24 - Bezvěrov	34 - Lištany	44 - Kbelany	54 - Lochousice	64 - Litě	74 - Nadryby	84 - Uněšov
5 - Studená	15 - Brodeslav	25 - Hvozd	35 - Pernarec	45 - Úherce	55 - Pláně	65 - Loza	75 - Třnová	85 - Blažim
6 - Dolní Hradiště	16 - Všehrady	26 - Nečtiny	36 - Plešnice	46 - Blatnice	56 - Dobříč	66 - Bučí	76 - Zruč-Senec	86 - Píšťov
7 - Chříč	17 - Černikovice	27 - Dražeň	37 - Pňovany	47 - Heřmanova Hut'	57 - Dolní Bělá	67 - Česká Bříza	77 - Žilov	87 - Zahradka
8 - Kopiclo	18 - Holovousy	28 - Štichovice	38 - Úlice	48 - Lině	58 - Horní Bělá	68 - Dolany	78 - Tatiná	
9 - Kozojedy	19 - Slatina	29 - Čerňovice	39 - Vochov	49 - Přehýšov	59 - Jarov	69 - Druztová	79 - Krsy	

## DOPRAVNÍ DOSTUPNOST K PŘÍČLENĚNÝM POŠTÁM Z OBCÍ NEVYBAVENÝCH TOUTO SLUŽBOU - AUTOMOBILEM



### Dojízdka automobilem

- Obce s vlastní poštou
- Interval dojízdky do 5 minut
- Interval dojízdky 6-10 minut
- Interval dojízdky více než 10 minut

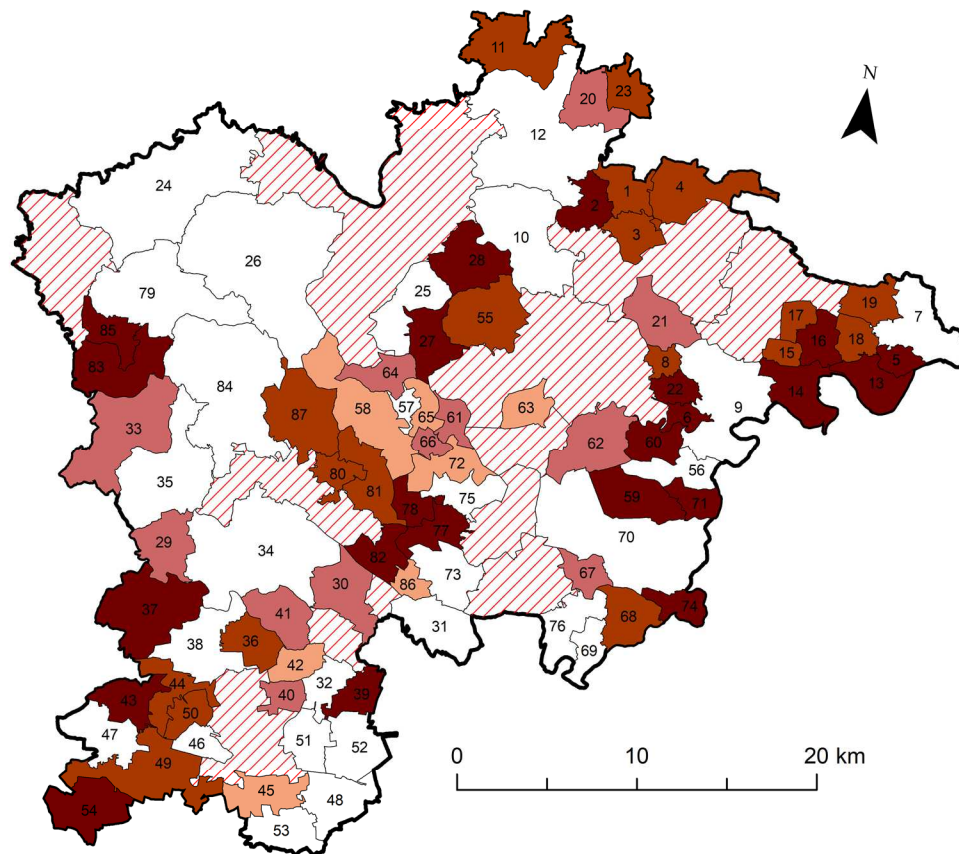
### Administrativní členění

- Města
- Venkovské obce
- Okres Plzeň-sever

Vypracoval: Jan Výška, Plzeň 2019  
 Podkladová vrstva: ArcČR500  
 Zdroj dat: Google Maps

1 - Bílov	11 - Tis u Blatna	21 - Výrov	31 - Chotíkov	41 - Újezd nade Mží	51 - Tlučná	61 - Mrtník	71 - Kaceřov	81 - Nekmř
2 - Potvorov	12 - Zihle	22 - Kočín	32 - Kozolupy	42 - Bdeněves	52 - Vejprnice	62 - Obora	72 - Krašovice	82 - Nevřeň
3 - Sedlec	13 - Hlince	23 - Velečín	33 - Křelovice	43 - Hněvnice	53 - Zbůch	63 - Rybnice	73 - Ledce	83 - Ostrov u Bezdruzic
4 - Vysoká Libyně	14 - Bohy	24 - Bezvěrov	34 - Lištany	44 - Kbelany	54 - Lochousice	64 - Lité	74 - Nadryby	84 - Úněšov
5 - Studená	15 - Brodeslav	25 - Hvozd	35 - Pemarec	45 - Úherce	55 - Pláně	65 - Loza	75 - Tmová	85 - Blažim
6 - Dolní Hradiště	16 - Všehrdy	26 - Nečtiny	36 - Plešnice	46 - Blatnice	56 - Dobříč	66 - Bučí	76 - Zruč-Senec	86 - Příšov
7 - Chříč	17 - Čemikovice	27 - Dražeň	37 - Přiovan	47 - Heřmanova Huť	57 - Dolní Bělá	67 - Česká Bříza	77 - Žilov	87 - Zahradka
8 - Kopiclo	18 - Holovousy	28 - Štichovice	38 - Úlice	48 - Lině	58 - Horní Bělá	68 - Dolany	78 - Tatiná	
9 - Kozojedy	19 - Slatina	29 - Čerňovice	39 - Vočov	49 - Přehýšov	59 - Jarov	69 - Druztová	79 - Kršy	
10 - Mladotice	20 - Pastuchovice	30 - Čeminy	40 - Myslínka	50 - Rochlov	60 - Koryta	70 - Hromnice	80 - Kunějovice	

## DOPRAVNÍ DOSTUPNOST K PŘIČLENĚNÝM POŠTÁM Z OBCÍ NEVYBAVENÝCH TOUTO SLUŽBOU - PĚŠKY



### Doprava pěšky

- Obce s vlastní poštou
- Interval dopravy pěšky do 30 minut
- Interval dopravy pěšky 31-60 minut
- Interval dopravy pěšky 61-90 minut
- Interval dopravy pěšky více než 90 minut

### Administrativní členění

- Města
- Venkovské obce
- Okres Plzeň-sever

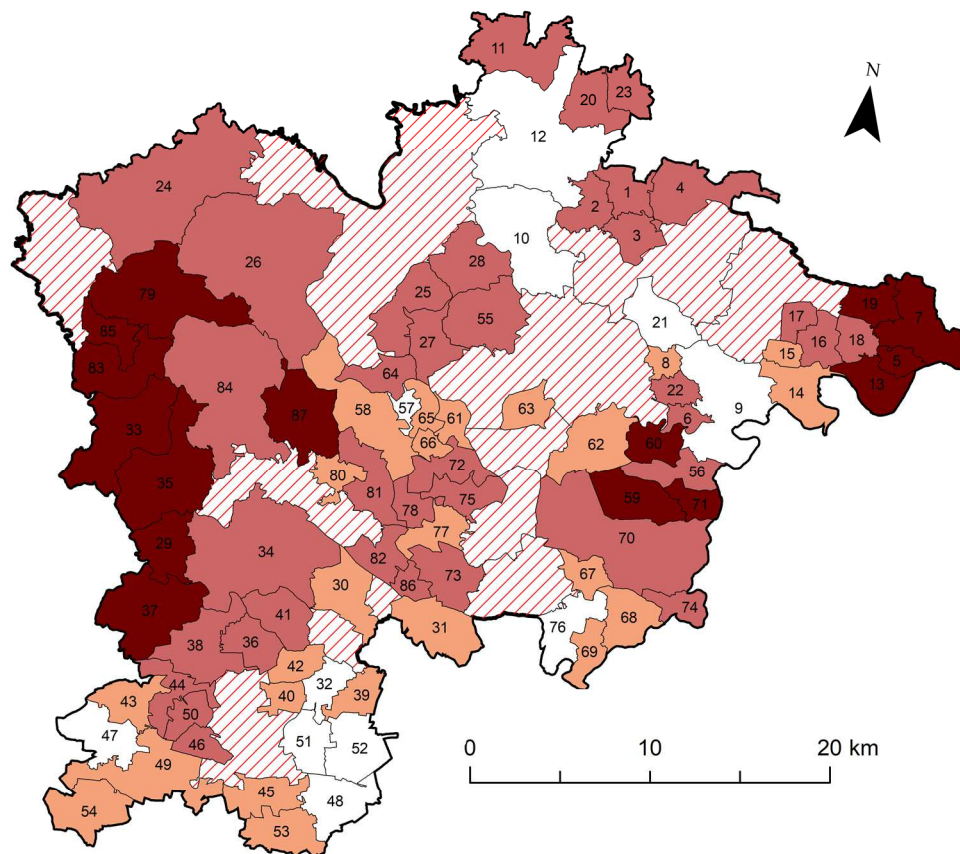
Vypracoval: Jan Výška, Plzeň 2019  
 Podkladová vrstva: ArcČR500  
 Zdroj dat: Google Maps

1 - Bílov	11 - Tis u Blatna	21 - Výrov	31 - Chotikov	41 - Újezd nade Mží	51 - Tlučná	61 - Mrtník	71 - Kaceřov	81 - Nekmír
2 - Potvorov	12 - Zihle	22 - Kočín	32 - Kozolupy	42 - Bdeněves	52 - Vejprnice	62 - Obora	72 - Krašovice	82 - Nevěň
3 - Sedlec	13 - Hlince	23 - Velečín	33 - Křelovice	43 - Hněvnice	53 - Zbůch	63 - Rybnice	73 - Ledce	83 - Ostrov u Bezdruzic
4 - Vysoká Libyně	14 - Bohy	24 - Bezvěrov	34 - Lištany	44 - Kbelany	54 - Lochousice	64 - Litě	74 - Nadyby	84 - Úněšov
5 - Studená	15 - Brodeslav	25 - Hvozd	35 - Pernarec	45 - Úherce	55 - Pláně	65 - Loza	75 - Třnová	85 - Blažim
6 - Dolní Hradiště	16 - Všehrdy	26 - Nečtiny	36 - Plešnice	46 - Blatnice	56 - Dobříč	66 - Bučí	76 - Zruč-Senec	86 - Píšov
7 - Chříč	17 - Černikovice	27 - Dražeň	37 - Pňovany	47 - Heřmanova Hut'	57 - Dolní Bělá	67 - Česká Bříza	77 - Žilov	87 - Zahradka
8 - Kopiclo	18 - Holovousy	28 - Štichovice	38 - Úlice	48 - Lině	58 - Horní Bělá	68 - Dolany	78 - Tatiná	
9 - Kozojedy	19 - Slatina	29 - Černoovice	39 - Vochov	49 - Přehýšov	59 - Jarov	69 - Druzotová	79 - Krsy	



Příloha Z: Mapa dopravní dostupnosti praktických lékařů– automobilem

DOPRAVNÍ DOSTUPNOST K NEJBLIŽŠÍM ORDINACÍM PRAKTICKÉHO LÉKAŘE Z OBCÍ NEVYBAVENÝCH TOUTO SLUŽBOU - AUTOMOBILEM



**Dojížd'ka automobilem**

- Obce s vlastním praktickým lékařem
- Interval dojížd'ky do 5 minut
- Interval dojížd'ky 6-10 minut
- Interval dojížd'ky více než 10 minut

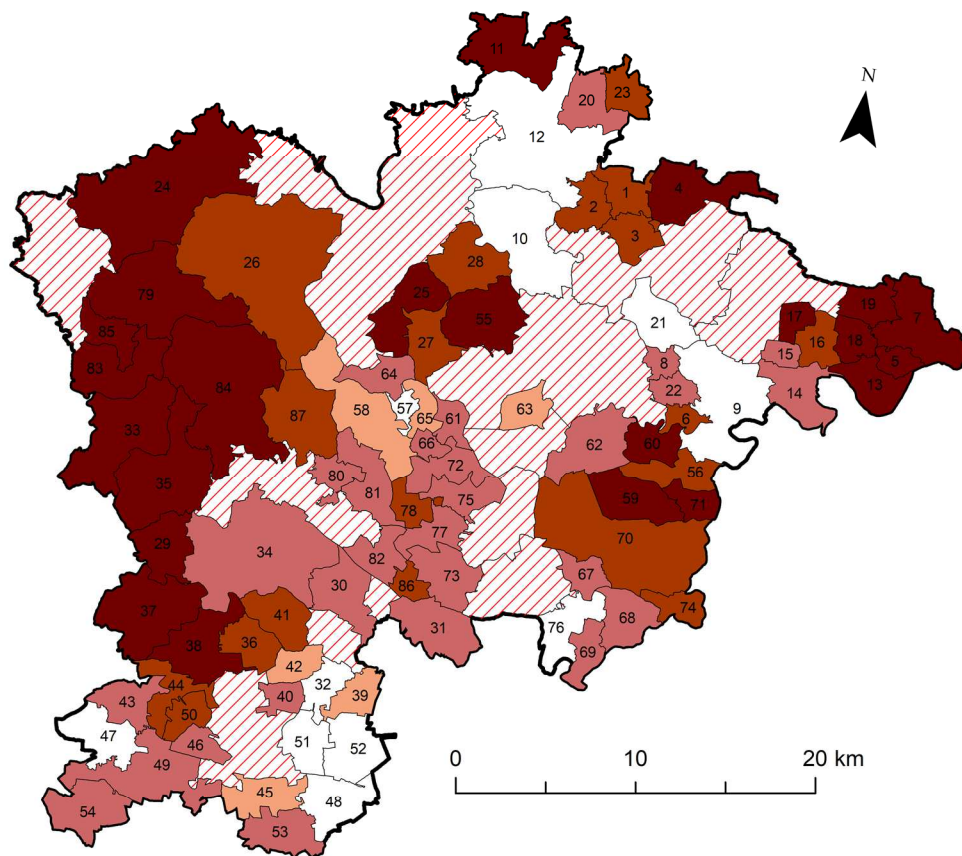
**Administrativní členění**

- Města
- Venkovské obce
- Okres Plzeň-sever

Vypracoval: Jan Výška, Plzeň 2019  
Podkladová vrstva: ArcČR500  
Zdroj dat: Google Maps

1 - Bílov	11 - Tis u Blatna	21 - Výrov	31 - Chotíkov	41 - Újezd nade Mží	51 - Tlučná	61 - Mrtník	71 - Kaceřov	81 - Nekomř
2 - Potvorov	12 - Zihle	22 - Kočín	32 - Kozolupy	42 - Bdeněves	52 - Vejprnice	62 - Obora	72 - Krašovice	82 - Nevřeň
3 - Sedlec	13 - Hlince	23 - Velečín	33 - Křelovice	43 - Hněvnice	53 - Zbůch	63 - Rybnice	73 - Ledce	83 - Ostrov u Bezdruzic
4 - Vysoká Libyně	14 - Bohy	24 - Bezvěrov	34 - Lištany	44 - Kbelany	54 - Lochousice	64 - Lité	74 - Nadryby	84 - Úněšov
5 - Studená	15 - Brodeslavy	25 - Hvozď	35 - Pernarec	45 - Úherce	55 - Pláně	65 - Loza	75 - Tmová	85 - Blažim
6 - Dolní Hradiště	16 - Všehrdy	26 - Nečtiny	36 - Plešnice	46 - Blatnice	56 - Dobříč	66 - Bučí	76 - Zruč-Senec	86 - Příšov
7 - Chříč	17 - Čemíkovice	27 - Dražeň	37 - Pňovany	47 - Heřmanova Huť	57 - Dolní Bělá	67 - Česká Bříza	77 - Žilov	87 - Zahradka
8 - Kopiclo	18 - Holovousy	28 - Štichovice	38 - Úlice	48 - Lině	58 - Horní Bělá	68 - Dolany	78 - Tatiná	
9 - Kozojedy	19 - Slatina	29 - Čerňovice	39 - Vočov	49 - Přehýšov	59 - Jarov	69 - Druztová	79 - Krasy	
10 - Mladotice	20 - Pastuchovice	30 - Čeminy	40 - Myslinka	50 - Rochlov	60 - Koryta	70 - Hromnice	80 - Kunějovice	

## DOPRAVNÍ DOSTUPNOST K NEJBLIŽŠÍM ORDINACÍM PRAKTICKÉHO LÉKAŘE Z OBCÍ NEVYBAVENÝCH TOUTO SLUŽBOU - PĚŠKY



### Doprava pěšky

- Obce s vlastním praktickým lékařem
- Interval dopravy pěšky do 30 minut
- Interval dopravy pěšky 31-60 minut
- Interval dopravy pěšky 61-90 minut
- Interval dopravy pěšky více než 90 minut

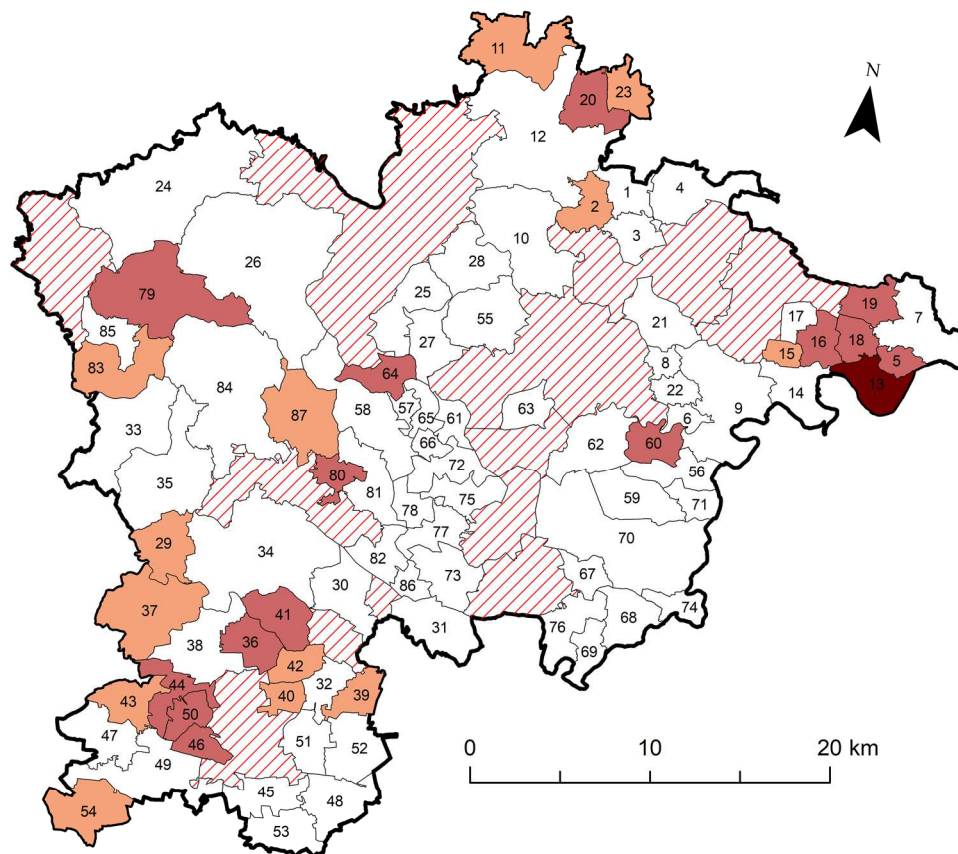
### Administrativní členění

- Města
- Venkovské obce
- Okres Plzeň-sever

Vypracoval: Jan Výška, Plzeň 2019  
 Podkladová vrstva: ArcČR500  
 Zdroj dat: Google Maps

1 - Bílov	11 - Tis u Blatna	21 - Výrov	31 - Chotíkov	41 - Újezd nade Mží	51 - Tlučná	61 - Mrtník	71 - Kaceřov	81 - Nekmř
2 - Potvorov	12 - Zihle	22 - Kočín	32 - Kozolupy	42 - Bdeněves	52 - Vejprnice	62 - Obora	72 - Krašovice	82 - Nevřeň
3 - Sedlec	13 - Hlince	23 - Velečín	33 - Křelovice	43 - Hněbnice	53 - Zbůch	63 - Rybnice	73 - Ledce	83 - Ostrov u Bezdruzic
4 - Vysoká Libyně	14 - Bohy	24 - Bezvěrov	34 - Lišťany	44 - Kbelany	54 - Lochousice	64 - Litě	74 - Nadyby	84 - Úněšov
5 - Studená	15 - Brodeslavy	25 - Hvozď	35 - Pernarec	45 - Úherce	55 - Pláně	65 - Loza	75 - Tmová	85 - Blažim
6 - Dolní Hradiště	16 - Všehrdy	26 - Nečtiny	36 - Plešnice	46 - Blatnice	56 - Dobříč	66 - Bučí	76 - Zruč-Senec	86 - Příšov
7 - Chříč	17 - Čermíkovice	27 - Dražeň	37 - Pňovany	47 - Heřmanova Huť	57 - Dolní Bělá	67 - Česká Bříza	77 - Žilov	87 - Zahradka
8 - Kopidlo	18 - Holovousy	28 - Štichovice	38 - Úlice	48 - Líně	58 - Horní Bělá	68 - Dolany	78 - Tatiná	
9 - Kozojedy	19 - Slatina	29 - Čerňovice	39 - Vochov	49 - Přehýšov	59 - Jarov	69 - Druztová	79 - Krsy	
10 - Mladotice	20 - Pastuchovice	30 - Čeminy	40 - Myslinka	50 - Rochlov	60 - Koryta	70 - Hromnice	80 - Kunějovice	

## DOPRAVNÍ DOSTUPNOST Z OBCÍ NEVYBAVENÝCH KNIHOVNOU K NEJBLIŽŠÍMU ZAŘÍZENÍ TOHOTO TYPU - AUTOMOBILEM



### Dojížd'ka automobilem

- Obce s vlastní knihovnou
- Interval dojížd'ky do 5 minut
- Interval dojížd'ky 6-10 minut
- Interval dojížd'ky více než 10 minut

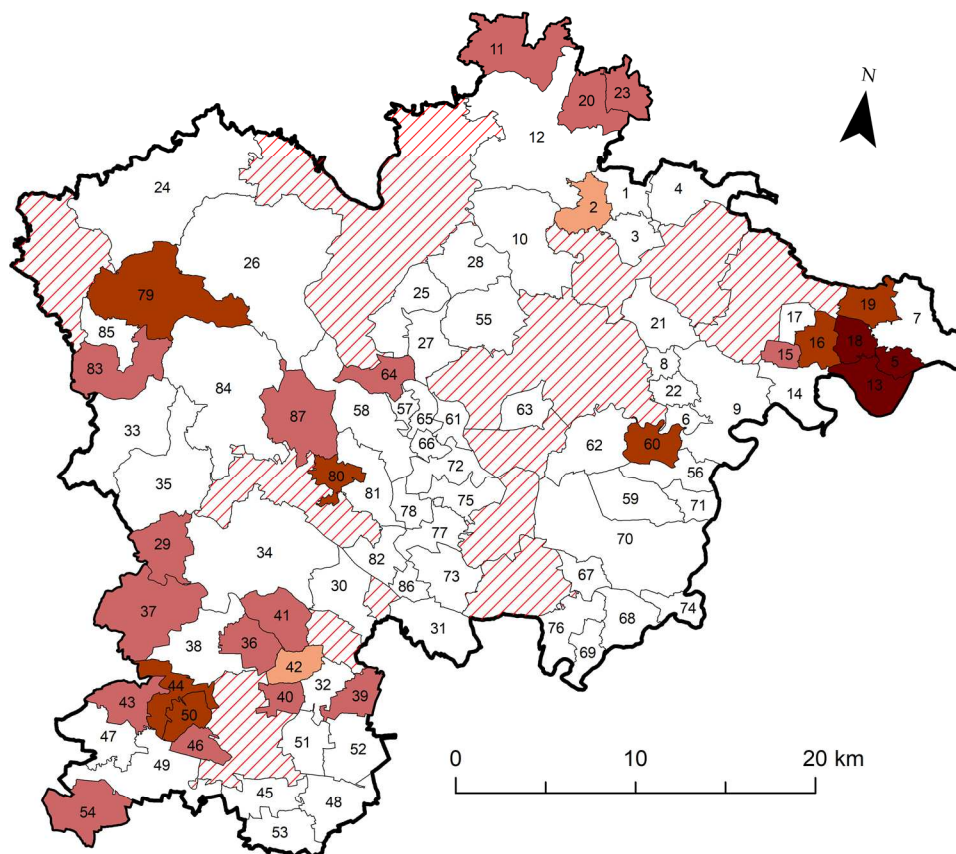
### Administrativní členění

- Města
- Venkovské obce
- Okres Plzeň-sever

Vypracoval: Jan Výška, Plzeň 2019  
Podkladová vrstva: ArcČR500  
Zdroj dat: Google Maps

1 - Bílov	11 - Tis u Blatna	21 - Výrov	31 - Chotikov	41 - Újezd nade Mží	51 - Tlučná	61 - Mrtník	71 - Kaceřov	81 - Nekmř
2 - Potvorov	12 - Zihle	22 - Kočín	32 - Kozolupy	42 - Bdeněves	52 - Vejprnice	62 - Obora	72 - Krašovice	82 - Nevřeň
3 - Sedlec	13 - Hlince	23 - Velečín	33 - Křelovice	43 - Hněvnice	53 - Zbůch	63 - Rybnice	73 - Ledce	83 - Ostrov u Bezdruzic
4 - Vysoká Libyně	14 - Bohy	24 - Bezvěrov	34 - Lištany	44 - Kbelany	54 - Lochousice	64 - Lité	74 - Nadryby	84 - Úněšov
5 - Studená	15 - Brodeslavy	25 - Hvozď	35 - Pemarec	45 - Úherce	55 - Pláně	65 - Loza	75 - Třmová	85 - Blažim
6 - Dolní Hradiště	16 - Všehrdy	26 - Nečtiny	36 - Plešnice	46 - Blatnice	56 - Dobříč	66 - Bučí	76 - Zruč-Senec	86 - Příšov
7 - Chříč	17 - Čemíkovice	27 - Dražeň	37 - Pňovany	47 - Heřmanova Huť	57 - Dolní Bělá	67 - Česká Bříza	77 - Žilov	87 - Zahradka
8 - Kopiclo	18 - Holovousy	28 - Štichovice	38 - Úlice	48 - Líně	58 - Horní Bělá	68 - Dolany	78 - Tatiná	
9 - Kozojedy	19 - Slatina	29 - Čerňovice	39 - Vočov	49 - Přehýšov	59 - Jarov	69 - Druztová	79 - Krsky	
10 - Mladotice	20 - Pastuchovice	30 - Čeminy	40 - Myslinka	50 - Rochlov	60 - Koryta	70 - Hromnice	80 - Kunějovice	

## DOPRAVNÍ DOSTUPNOST Z OBCÍ NEVYBAVENÝCH KNIHOVNOU K NEJBLIŽŠÍMU ZAŘÍZENÍ TOHOTO TYPU - PĚŠKY



### Doprava pěšky

- Obce s vlastní knihovnou
- Interval dopravy pěšky do 30 minut
- Interval dopravy pěšky 31-60 minut
- Interval dopravy pěšky 61-90 minut
- Interval dopravy pěšky více než 90 minut

### Administrativní členění

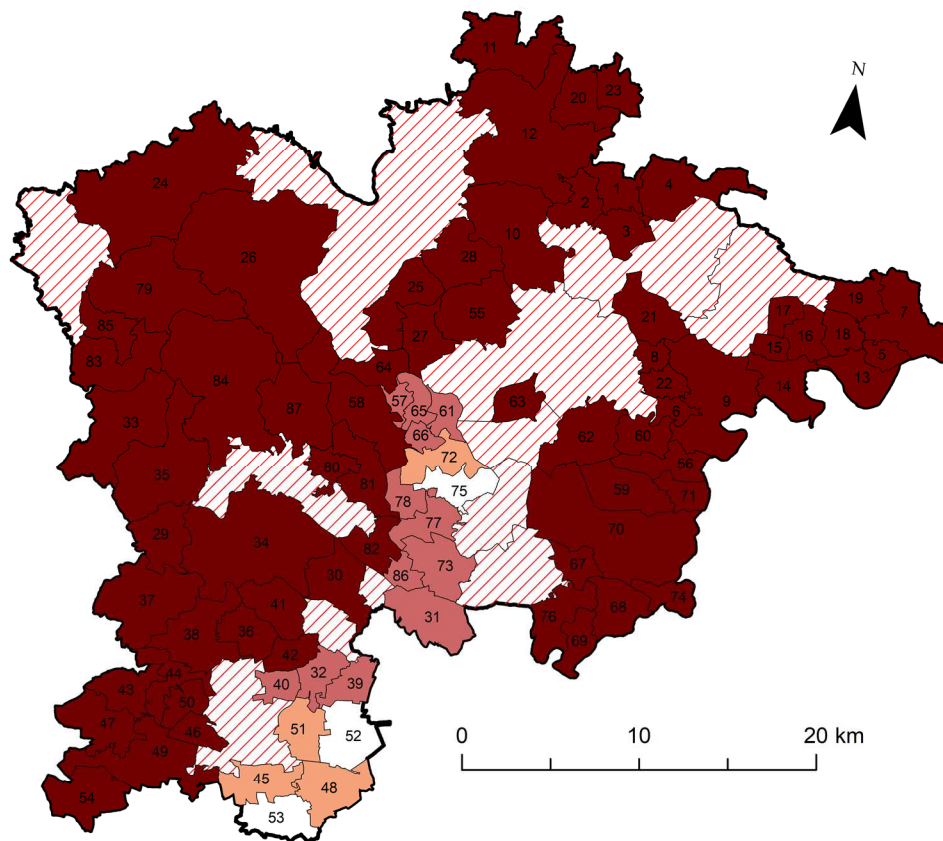
- Města
- Venkovské obce
- Okres Plzeň-sever

Vypracoval: Jan Výška, Plzeň 2019  
 Podkladová vrstva: ArcČR500  
 Zdroj dat: Google Maps

1 - Bilov	11 - Tis u Blatna	21 - Výrov	31 - Chotíkov	41 - Újezd nade Mží	51 - Tlučná	61 - Mrtník	71 - Kaceřov	81 - Nekmř
2 - Potvorov	12 - Zihle	22 - Kočín	32 - Kozolupy	42 - Bdeněves	52 - Vejprnice	62 - Obora	72 - Krašovice	82 - Nevřeň
3 - Sedlec	13 - Hlince	23 - Velečín	33 - Křelovice	43 - Hněvnice	53 - Zbůch	63 - Rybnice	73 - Ledce	83 - Ostrov u Bezdruzic
4 - Vysoká Libyně	14 - Bohy	24 - Bezvěrov	34 - Lišťany	44 - Kbelany	54 - Lochousice	64 - Litě	74 - Nadyby	84 - Úněšov
5 - Studená	15 - Brodeslavy	25 - Hvozď	35 - Pernarec	45 - Úherce	55 - Pláně	65 - Loza	75 - Tmová	85 - Blažim
6 - Dolní Hradiště	16 - Všehrdy	26 - Nečtiny	36 - Plešnice	46 - Blatnice	56 - Dobříč	66 - Bučí	76 - Zruč-Senec	86 - Příšov
7 - Chříč	17 - Čermíkovice	27 - Dražeň	37 - Pňovany	47 - Heřmanova Huť	57 - Dolní Bělá	67 - Česká Bříza	77 - Žilov	87 - Zahradka
8 - Kopidlo	18 - Holovousy	28 - Štichovice	38 - Úlice	48 - Líně	58 - Horní Bělá	68 - Dolany	78 - Tatiná	
9 - Kozojedy	19 - Slatina	29 - Čerňovice	39 - Vochov	49 - Přehýšov	59 - Jarov	69 - Druztová	79 - Krsy	
10 - Mladotice	20 - Pastuchovice	30 - Čeminy	40 - Myslinka	50 - Rochlov	60 - Koryta	70 - Hromnice	80 - Kunějovice	

Příloha AD: Mapa dopravní dostupnosti domovů pro seniory – automobilem

DOPRAVNÍ DOSTUPNOST Z OBCÍ NEVYBAVENÝCH DOMOVEM PRO SENIORY  
K NEJBLIŽŠÍMU ZAŘÍZENÍ TOHOTO TYPU - AUTOMOBILEM



**Dojíždka automobilem**

- Obce s vlastním domovem pro seniory
- Interval dojíždky do 5 minut
- Interval dojíždky 6-10 minut
- Interval dojíždky více než 10 minut

**Administrativní členění**

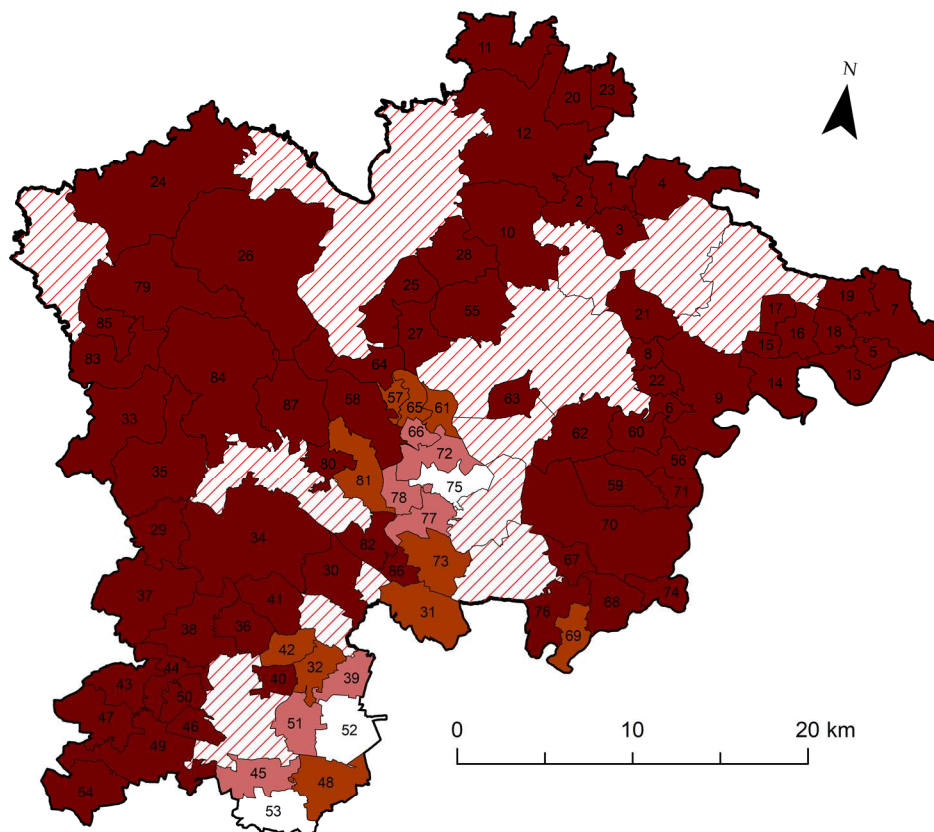
- Města
- Venkovské obce
- Okres Plzeň-sever

Vypracoval: Jan Výška, Plzeň 2019  
 Podkladová vrstva: ArcČR500  
 Zdroj dat: Google Maps

1 - Bílov	11 - Tis u Blatna	21 - Výrov	31 - Chotikov	41 - Újezd nade Mží	51 - Tlučná	61 - Mrtník	71 - Kaceřov	81 - Nekmř
2 - Potvorov	12 - Zihle	22 - Kočín	32 - Kozolupy	42 - Bdeněves	52 - Vejprnice	62 - Obora	72 - Krašovice	82 - Neveň
3 - Sedlec	13 - Hlince	23 - Velečín	33 - Křelovice	43 - Hněvnice	53 - Zbůch	63 - Rybnice	73 - Ledce	83 - Ostrov u Bezdruzic
4 - Vysoká Libyně	14 - Bohy	24 - Bezvěrov	34 - Lištany	44 - Kbelany	54 - Lochousice	64 - Lité	74 - Nadryby	84 - Úněšov
5 - Studená	15 - Brodeslav	25 - Hvozď	35 - Pernarec	45 - Úherce	55 - Pláně	65 - Loza	75 - Trnová	85 - Blažim
6 - Dolní Hradiště	16 - Všehrady	26 - Nečtiny	36 - Plešnice	46 - Blatnice	56 - Dobříč	66 - Bučí	76 - Zruč-Senec	86 - Příšov
7 - Chřtí	17 - Čermkovic	27 - Dražeň	37 - Pňovany	47 - Heřmanova Hut	57 - Dolní Bělá	67 - Česká Břiza	77 - Žilov	87 - Zahradka
8 - Kopiclo	18 - Holovousy	28 - Štichovice	38 - Úlice	48 - Lině	58 - Horní Bělá	68 - Dolany	78 - Tatiná	
9 - Kozojedy	19 - Slatina	29 - Čerňovice	39 - Vochov	49 - Přehýšov	59 - Jarov	69 - Druzová	79 - Krsy	
10 - Mladotice	20 - Pastuchovice	30 - Čeminy	40 - Myslínka	50 - Rochlov	60 - Koryta	70 - Hromnice	80 - Kunějovice	

Příloha AE: Mapa dopravní dostupnosti domovů pro seniory – pěšky

DOPRAVNÍ DOSTUPNOST Z OBCÍ NEVYBAVENÝCH DOMOVEM PRO SENIORY K NEJBLIŽŠÍMU ZAŘÍZENÍ TOHOTO TYPU - PĚŠKY



**Doprava pěšky**

- Obce s vlastním domovem pro seniory
- Interval dopravy pěšky do 30 minut
- Interval dopravy pěšky 31-60 minut
- Interval dopravy pěšky 61-90 minut
- Interval dopravy pěšky více než 90 minut

**Administrativní členění**

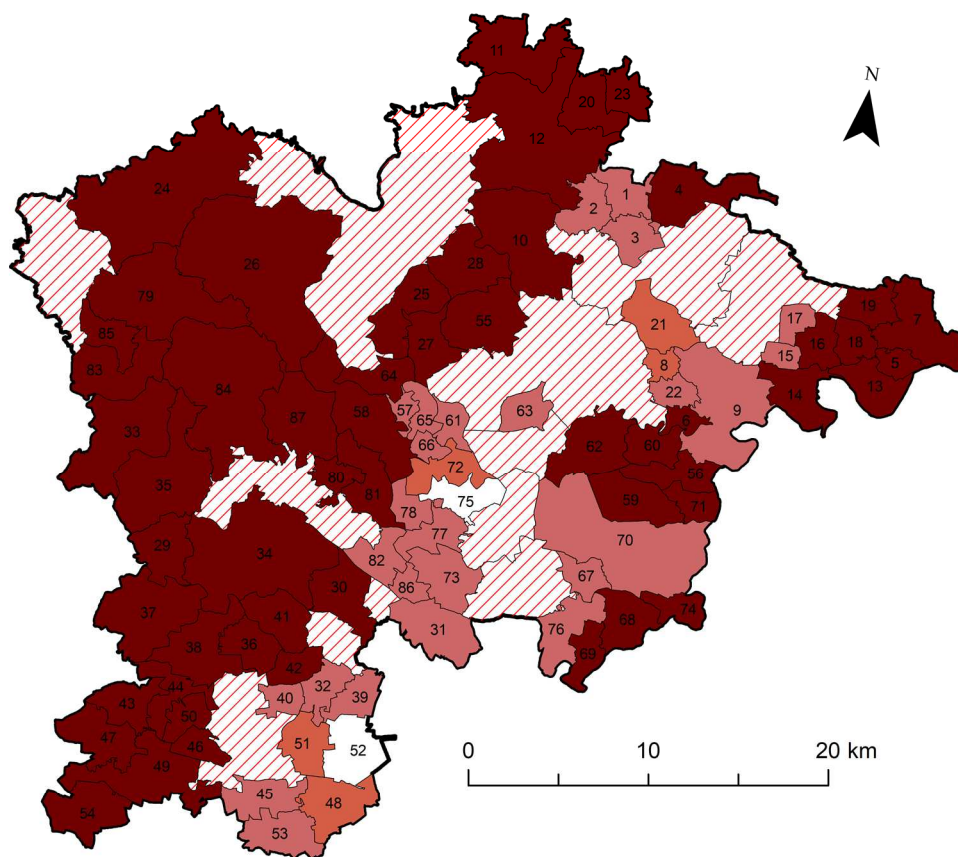
- Města
- Venkovské obce
- Okres Plzeň-sever

Vypracoval: Jan Výška, Plzeň 2019  
Podkladová vrstva: ArcCR500  
Zdroj dat: Google Maps





1 - Bílov	11 - Tis u Blatna	21 - Výrov	31 - Chotkov	41 - Újezd nade Mží	51 - Tlučná	61 - Mrtník	71 - Kaceřov	81 - Nekmř
2 - Potvorov	12 - Zihle	22 - Kočín	32 - Kozolupy	42 - Bdeněves	52 - Vejprnice	62 - Obora	72 - Krašovice	82 - Nevěň
3 - Sedlec	13 - Hlince	23 - Velečín	33 - Křelovice	43 - Hněvnice	53 - Zbůch	63 - Rybnice	73 - Ledce	83 - Ostrov u Bezručic
4 - Vysoká Libyně	14 - Bohy	24 - Bezevřov	34 - Lištany	44 - Kbelany	54 - Lochousice	64 - Lité	74 - Nadryby	84 - Úněšov
5 - Studená	15 - Brodeslav	25 - Hvozď	35 - Pernarec	45 - Úherce	55 - Pláně	65 - Loza	75 - Tmová	85 - Blažim
6 - Dolní Hradiště	16 - Všehrdy	26 - Nečtiny	36 - Plešnice	46 - Blatnice	56 - Dobříč	66 - Bučí	76 - Zruč-Senec	86 - Příšov
7 - Chříč	17 - Čermkovice	27 - Dražeň	37 - Pňovany	47 - Heřmanova Hut'	57 - Dolní Bělá	67 - Česká Břiza	77 - Žilov	87 - Zahradka
8 - Kopidlo	18 - Holovousy	28 - Štichovice	38 - Úlice	48 - Líně	58 - Horní Bělá	68 - Dolany	78 - Tatiná	
9 - Kozojedy	19 - Slatina	29 - Čerňovice	39 - Vochov	49 - Přehýšov	59 - Jarov	69 - Druztová	79 - Krsy	
10 - Mladotice	20 - Pastuchovice	30 - Čeminy	40 - Myslínka	50 - Rochlov	60 - Koryta	70 - Hromnice	80 - Kunějovice	

Příloha AF: Mapa dopravní dostupnosti domovů se zvláštním režimem – automobilem


DOPRAVNÍ DOSTUPNOST Z OBCÍ NEVYBAVENÝCH DOMOVEM SE ZVLÁŠTNÍM REŽIMEM K NEJBLIŽŠÍMU ZAŘÍZENÍ TOHOTO TYPU - AUTOMOBILEM



**Dojíždka automobilem**

-  Obce s vlastním domovem se zvláštním režimem
-  Interval dojíždky do 5 minut
-  Interval dojíždky 6-10 minut
-  Interval dojíždky více než 10 minut

**Administrativní členění**

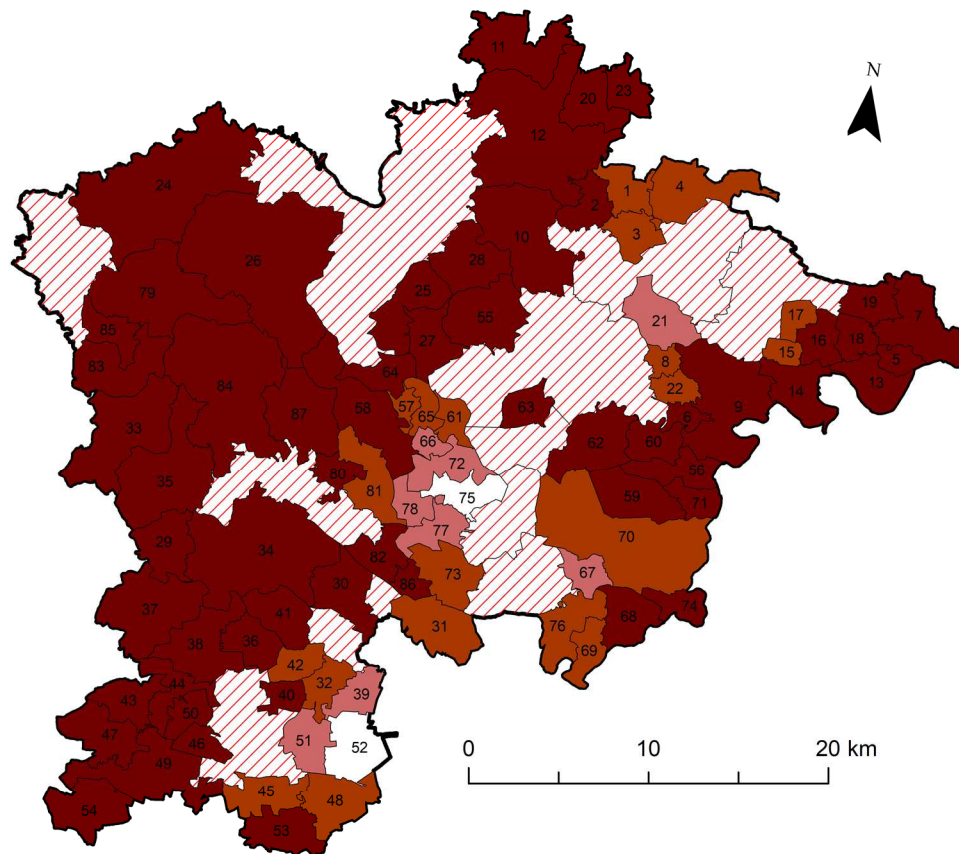
-  Města
-  Venkovské obce
-  Okres Plzeň-sever

Vypracoval: Jan Výška, Plzeň 2019  
Podkladová vrstva: ArcCR500  
Zdroj dat: Google Maps

1 - Bílov	11 - Tis u Blatna	21 - Výrov	31 - Chotikov	41 - Újezd nade Mží	51 - Tlučná	61 - Mrtník	71 - Kaceřov	81 - Nekomř
2 - Potvorov	12 - Zihle	22 - Kočín	32 - Kozolupy	42 - Bdeněves	52 - Vejprnice	62 - Obora	72 - Krašovice	82 - Nevřeň
3 - Sedlec	13 - Hlince	23 - Velečín	33 - Křelovice	43 - Hněvnice	53 - Zbůch	63 - Rybnice	73 - Ledce	83 - Ostrov u Bezdruzic
4 - Vysoká Libyně	14 - Bohy	24 - Bezvěrov	34 - Lištany	44 - Kbelany	54 - Lochousice	64 - Lité	74 - Nadryby	84 - Úněšov
5 - Studená	15 - Brodeslavy	25 - Hvozď	35 - Pernarec	45 - Úherce	55 - Pláně	65 - Loza	75 - Třmová	85 - Blažim
6 - Dolní Hradiště	16 - Všehrdy	26 - Nečtiny	36 - Plešnice	46 - Blatnice	56 - Dobříč	66 - Bučí	76 - Zruč-Senec	86 - Příšov
7 - Chříč	17 - Čemíkovice	27 - Dražeň	37 - Pňovany	47 - Heřmanova Huť	57 - Dolní Bělá	67 - Česká Bříza	77 - Žilov	87 - Zahradka
8 - Kopiclo	18 - Holovousy	28 - Štichovice	38 - Úlice	48 - Líně	58 - Horní Bělá	68 - Dolany	78 - Tatiná	
9 - Kozojedy	19 - Slatina	29 - Čerňovice	39 - Vochoz	49 - Přehýšov	59 - Jarov	69 - Druztová	79 - Krsky	
10 - Mladotice	20 - Pastuchovice	30 - Čeminy	40 - Myslinka	50 - Rochlov	60 - Koryta	70 - Hromnice	80 - Kunějovice	

Příloha AG: Mapa dopravní dostupnosti domovů se zvláštním režimem – pěšky

DOPRAVNÍ DOSTUPNOST Z OBCÍ BEZ VLASTNÍHO DOMOVA SE ZVLÁŠTNÍM REŽIMEM K NEJBLIŽŠÍM DOMOVŮM SE ZVLÁŠTNÍM REŽIMEM - PĚŠKY



**Doprava pěšky**

- Obce s vlastním domovem se zvláštním režimem
- Interval dopravy pěšky do 30 minut
- Interval dopravy pěšky 31-60 minut
- Interval dopravy pěšky 61-90 minut
- Interval dopravy pěšky více než 90 minut

**Administrativní členění**

- Města
- Venkovské obce
- Okres Plzeň-sever

Vypracoval: Jan Výška, Plzeň 2019  
Podkladová vrstva: ArcČR500  
Zdroj dat: Google Maps

1 - Bilov	11 - Tis u Blatna	21 - Výrov	31 - Chotíkov	41 - Újezd nade Mží	51 - Tlučná	61 - Mrtník	71 - Kaceřov	81 - Nekmř
2 - Potvorov	12 - Zihle	22 - Kočín	32 - Kozolupy	42 - Bdeněves	52 - Vejprnice	62 - Obora	72 - Krašovice	82 - Nevřeň
3 - Sedlec	13 - Hlince	23 - Velečín	33 - Křelovice	43 - Hněvnice	53 - Zbůch	63 - Rybnice	73 - Ledce	83 - Ostrov u Bezdrudic
4 - Vysoká Libyně	14 - Bohy	24 - Bezvěrov	34 - Líšťany	44 - Kbelany	54 - Lochousice	64 - Litě	74 - Nadyby	84 - Úněšov
5 - Studená	15 - Brodeslavy	25 - Hvozď	35 - Pernarec	45 - Úherce	55 - Pláně	65 - Loza	75 - Trnová	85 - Blažim
6 - Dolní Hradiště	16 - Všehrdy	26 - Nečtiny	36 - Plešnice	46 - Blatnice	56 - Dobříč	66 - Bučí	76 - Zruč-Senec	86 - Příšov
7 - Chříč	17 - Čermíkovice	27 - Dražeň	37 - Pňovany	47 - Heřmanova Huť	57 - Dolní Bělá	67 - Česká Bříza	77 - Žilov	87 - Zahradka
8 - Kopiclo	18 - Holovousy	28 - Štichovice	38 - Úlčice	48 - Líně	58 - Horní Bělá	68 - Dolany	78 - Tatiná	
9 - Kozojedy	19 - Slatina	29 - Čerňovice	39 - Vochov	49 - Přehýšov	59 - Jarov	69 - Druztová	79 - Krský	
10 - Mladotice	20 - Pastuchovice	30 - Čeminy	40 - Myslinka	50 - Rochlov	60 - Koryta	70 - Hromnice	80 - Kunějovice	



## Abstrakt

Výška, Jan. (2020). *Dostupnost základních služeb na venkově* (Bakalářská práce), Západočeská univerzita v Plzni, Fakulta ekonomická, Česko.

**Klíčová slova:** venkov, dostupnost služeb, okres Plzeň-sever, venkovská obec, služby, index centrality

Tato bakalářská práce je zaměřena na analýzu dostupnosti vybraných základních služeb v okrese Plzeň-sever s užším zaměřením na venkovské obce. Výzkum se zabývá celkem osmi vybranými službami (základní školy, mateřské školy, obchody s potravinami, pošty, praktičtí lékaři, knihovny, domovy pro seniory a domovy se zvláštním režimem). U těchto služeb je mapována jejich aktuální nabídka (v roce 2019), a to ve všech venkovských obcích tohoto okresu. Teoretická část čtenáře seznamuje se základními pojmy týkajícími se venkova či s jeho různými principy pojetí, vymezení a druhy typologie. Dále jsou popisovány služby, převážně služby komerční a veřejné. Empirická část práce se převážně věnuje analýze a vyhodnocení nasbíraných dat (o dostupnosti zkoumaných služeb) a jejich zpracování do přehledových tabulek, které jsou doplněny mapami. Druhá polovina empirické části obsahuje u každé zkoumané služby dva nepravé kartogramy, které znázorňují data o orientační časové dostupnosti (automobilem, pěšky) k nejbližším službám z obcí, které těmito službami nejsou vybaveny. Ke konci empirické části je vypočítáno skóre centrality pro deset největších obcí. Závěr práce se věnuje hypotézám, které byly v průběhu práce ověřeny. Kromě toho závěr obsahuje také určitá doporučení a návrhy týkající se aktuální situace na venkově, a to z hlediska dostupnosti či nedostupnosti zkoumaných služeb. Ačkoliv se tento výzkum zabývá dostupností služeb na venkově, resp. ve venkovských obcích, lze s určitou jistotou tvrdit, že v modelovém území je dostupnost služeb na dobré úrovni (s výjimkou sociálních služeb zaměřených na seniory a ordinací praktických lékařů). Avšak i tak je stále možné narazit na obce, které nejsou vybaveny žádnou zkoumanou službou, a to napříč celým okresem Plzeň-sever. Je důležité si uvědomit, že v mnohých případech by se mělo více soustředit na zlepšení dopravní dostupnosti ke službám než na samotnou přítomnost těchto služeb v obcích (zejména u služeb pro seniory a ordinací praktických lékařů).

## **Abstract**

Výška, Jan. (2020). *Availability of basic services on the countryside* (Bachelor Thesis). University of West Bohemia, Faculty of Economics, Czech Republic.

**Key words:** countryside, service availability, district Pilsen-north, rural municipality, services, centrality index

This bachelor's thesis is focused on the analysis of availability of selected essential services in the district of Pilsen-north with closer focus on rural municipalities. Research deals with the total of eight selected services (elementary schools, nursery schools, grocery stores, posts, practitioners, libraries, retirement homes and homes with special regime). For these services the current offer is mapped (in the year of 2019) specifically in all of the rural municipalities of this district. The theoretical part acquaints reader with basic concepts concerning countryside or with other varied principals of conception, delimitation and types of typology. Thenceforth, services are described, mostly commercial and public services. The empirical part is predominantly dedicated to the analysis and evaluation of the collected data (of availability of examined services) and its processing into synoptical tables, that are appended by maps. The second half of the empirical part consists of two false cartograms of each examined service, these cartograms represent data about indicative time availability (by motor vehicle and on foot) to the nearest services from those municipalities which are not equipped with these services. In the end of the empirical part the centrality score is calculated for ten of the biggest municipalities. The conclusion of my thesis is dedicated to hypotheses which were verified in the course of my work. Besides that, the conclusion also includes certain recommendations and proposition concerning the readout in the countryside namely in terms of availability or unavailability of the researched services. Although, this research deals with availability of services in the countryside or more precisely in the rural municipalities, it can be with certainty claimed that in the model area the availability of services is at a good level (apart from social services focused on elderly and practitioners' office). Nevertheless, it is still possible to encounter municipalities throughout the Pilsen-north district that are not equipped with any of the researched services. It is important to realize that in many cases the focus should be on upgrading traffic availability to the services rather than on

the presence of the itselfs services in municipalities(especially with services for elderly and practitioners office).