

ZÁPADOČESKÁ UNIVERZITA V PLZNI
FAKULTA APLIKOVANÝCH VĚD
KATEDRA GEOMATIKY

BAKALÁŘSKÁ PRÁCE

Rekonstrukce zaniklého sídla Nuzarov

Plzeň, 2020

Kristýna Císlerová

ZÁPADOČESKÁ UNIVERZITA V PLZNI

Fakulta aplikovaných věd

Akademický rok: 2019/2020

ZADÁNÍ BAKALÁŘSKÉ PRÁCE

(projektu, uměleckého díla, uměleckého výkonu)

Jméno a příjmení: **Kristýna CÍSLEROVÁ**
Osobní číslo: **A16B0189P**
Studijní program: **B3602 Geomatika**
Studijní obor: **Geomatika**
Téma práce: **Rekonstrukce zaniklého sídla Nuzarov**
Zadávající katedra: **Katedra geomatiky**

Zásady pro vypracování

1. Proveďte rešerši dostupné literatury, archivních pramenů a další písemné i obrazové dokumentace.
2. V případě nutnosti proveďte sběr geodat.
3. Analyzujte a zpracujte získané podklady.
4. Vytvořte rekonstrukční mapu zaniklého sídla.
5. Navrhněte možnosti prezentace vytvořené rekonstrukční mapy uživatelům.

Rozsah bakalářské práce: **cca 20 stran**
Rozsah grafických prací: **dle potřeby**
Forma zpracování bakalářské práce: **tištěná/elektronická**

Seznam doporučené literatury:

- DUDÁČEK, Ondřej. Rekonstrukce sídel v lokalitě Paště. Plzeň, 2014. Bakalářská práce (Bc.). Západočeská univerzita v Plzni. Fakulta aplikovaných věd.
- DUDÁČEK, Ondřej. Rekonstrukční modely území lokality Paště. Plzeň, 2016. Diplomová práce (Ing.). Západočeská univerzita v Plzni. Fakulta aplikovaných věd.

Vedoucí bakalářské práce: **Ing. Martina Kepka Vichrová, Ph.D.**
Katedra geomatiky

Datum zadání bakalářské práce: **21. října 2019**
Termín odevzdání bakalářské práce: **28. května 2020**

Radová

Doc. Dr. Ing. Vlasta Radová
děkanka



Kepka Vichrová *Čada*

Doc. Ing. Václav Čada, CSc.
vedoucí katedry

Prohlášení

Prohlašuji, že tato bakalářská práce je mým původním autorským dílem, které jsem vypracovala samostatně. Všechny zdroje, prameny a literaturu, ze kterých jsem čerpala, v práci řádně cituji s uvedením úplného odkazu na příslušný zdroj. Dále prohlašuji, že použitý software, a s tím spojené prostředky, jsou legální.

V Plzni dne

.....

Kristýna Císlarová

Poděkování

Ráda bych poděkovala Ing. Martině Kepka Vichrové, Ph.D. za odborné vedení, cenné rady, vstřícnost, ochotu a za pomoc při hledání tématu mé bakalářské práce. Dále děkuji Ing. Michalovi Kepkovi, Ph.D. za poskytnuté konzultace. V neposlední řadě bych tímto ráda poděkovala panu Ing. Bohuslavu Balcarovi, který mi poskytl stěžejní podklad pro vytvoření této práce.

Poděkování patří také mé rodině a přátelům za jejich shovívavost, ochotu a podporu.

Abstrakt

Předkládaná bakalářská práce se zabývá rekonstrukcí zaniklé obce Nuzarov. V první části jsou uvedeny získané podklady týkající se zaniklé obce Nuzarov a výsledky jejich analýzy a zpracování. Výsledkem jsou informace, které jsou stěžejní pro zpracování dalších částí bakalářské práce. Druhá část se zabývá tvorbou a výslednou podobou rekonstrukční mapy a mapové aplikace. V poslední části je popsána tvorba, výsledná podoba a způsoby prezentace webových stránek uživatelům.

Klíčová slova

zaniklá obec, Nuzarov, rekonstrukční mapa, webová mapová aplikace

Abstract

The subject of the thesis being presented is the reconstruction of the abandoned village of Nuzarov. The first part lists the acquired sources concerning the village and the results of their analysis and evaluation. The result is information which is crucial for processing the further parts of this thesis. The second part describes the making and the final form of the reconstructed map and the map application. In the last part, the making, final form, and ways of presentation of the website to the users are described.

Keywords

abandoned village, Nuzarov, reconstruction map, web map application

Obsah

Seznam obrázků	8
Seznam tabulek	10
Seznam zkratk	11
Úvod	12
1 Poloha zaniklé obce Nuzarov	13
2 Rešerše dostupných pramenů	17
2.1 Písemné prameny.....	17
2.2 Obrazové prameny.....	21
2.3 Mapové podklady	24
2.4 Známé osudy obyvatel Nuzarova a vzpomínky pamětníků	27
3 Stručná historie Nuzarova	29
4 Analýza a zpracování podkladů.....	32
4.1 Odsun obyvatel německé národnosti.....	32
4.2 Konfiskace majetku	33
4.3 Demolice obce	37
4.4 Vyúčtování	39
4.5 Pronájem luk.....	41
4.6 Přehled počtu domků a obyvatel	42
5 Mapová aplikace.....	43
5.1 Použité mapové podklady a technologie	43
5.1.1 Použité mapové podklady	43
5.1.2 Použité technologie	45
5.2 Transformace použitých mapových podkladů do S-JTSK a tvorba polygonové vrstvy domků.....	46
5.2.1 Transformace rastru mapového listu originální mapy stabilního katastru	46
5.2.2 Georeferencování rastru mapy bývalého pozemkového katastru a mapy Nuzarova Andrease Erla	49
5.2.3 Tvorba polygonové vrstvy domků	50
5.3 Tvorba rekonstrukční mapy v podobě mapové aplikace a její výsledná podoba	52
6 Webové stránky	56
6.1 Technologie, tvorba a výsledná podoba webových stránek	57
6.2 Prezentace výsledků veřejnosti.....	58
Závěr.....	60
Seznam použité literatury	61
Seznam příloh.....	65
Přílohy	66

Seznam obrázků

Obr. 1: Poloha zaniklé obce Nuzarov, podklad obrázku převzat z (OpenStreetMap contributors 2004).....	13
Obr. 2: Zaniklé obce Valtířov, Kaplička a Lučina v okolí Nuzarova, podklad obrázku převzat z (OpenStreetMap contributors 2004).....	13
Obr. 3: Pozůstatky základů	14
Obr. 4: Pozůstatek tarasu.....	14
Obr. 5: Pozůstatek sklepa na pravé straně od silnice z Nového Kramolína.....	15
Obr. 6: Pozůstatek sklepa na levé straně od silnice z Nového Kramolína	15
Obr. 7: Portův pramen.....	15
Obr. 8: Nuzarovský dolní pramen	15
Obr. 9: Nuzarovská lípa	16
Obr. 10: Křížek s letopočtem k roku 1874	16
Obr. 11: Křížek u Portova pramene	16
Obr. 12: Půdorys domku č. p. 11 (Státní okresní archiv Domažlice, ONV Domažlice č.384, i č. 497).....	19
Obr. 13: Podkroví domku č. p. 11 (Státní okresní archiv Domažlice, ONV Domažlice č.384, i č. 497).....	19
Obr. 14: Zasněžené usedlosti v Nuzarově, autor Andreas Erl (Kiefner 1991).....	21
Obr. 15: Zima v Nuzarově, autor Andreas Erl (Kiefner 1991)	21
Obr. 16: Cvičenci se saněmi a lyžemi v Nuzarově - - 31.ledna 1937 (Kiefner 1989)	21
Obr. 17: Zima v Nuzarově (Kiefner 1989).....	21
Obr. 18: Lyžařská chata v Nuzarově - 31. ledna 1937 (Kiefner 1989).....	22
Obr. 19: Lyžařská chata v Nuzarově zapadaná sněhem (Beno 1890 - 1916)	22
Obr. 20: Lyžařská chata v Nuzarově (Procházka 2007)	22
Obr. 21: Hájozna v Nuzarově (Schötterl)	23
Obr. 22: Výřez mapy Nuzarova 1 : 2 500 (Erl – mapa Nuzarova)	24
Obr. 23: Zmenšenina originální mapy stabilního katastru, mapového listu Starý a Nový Postřekov ZS-XIV-24 bi, (Mapový podklad Český úřad zeměměřičský a katastrální – originální mapa stabilního katastru).....	25
Obr. 24: Výřez mapy jednotné evidence půdy, Domažlice-ZS XIV-24-bi (Mapový podklad Český úřad zeměměřičský a katastrální – mapa jednotné evidence půdy)	25
Obr. 25: Výřez dlaždic historické ortofotomapy (Dlaždice historické ortofotomapy)	26
Obr. 26: Michael Schröpfer (první zleva) ještě jako desátník se svými kamarády (Kiefner 1989)	27
Obr. 27: Michael Schröpfer (Kiefner 1989).....	27
Obr. 28: Výřez mapového listu č. 16 Müllerovy mapy Čech z roku 1720 (Mapový list č. 16 Müllerovy mapy Čech).....	29
Obr. 29: Výřez mapového listu č. 188 mapy prvního vojenského mapování z roku 1764 – 1768, (Mapový list č. 188 prvního vojenského mapování).....	29
Obr. 30: Výřez mapového listu Starý a Nový Postřekov ZS-XIV-24 bi originální mapy stabilního katastru (Mapový podklad Český úřad zeměměřičský a katastrální – originální mapa stabilního katastru).....	30
Obr. 31: Výřez mapového listu W 12-VII mapy druhého vojenského mapování (Mapový list W 12-VII druhého vojenského mapování).....	30
Obr. 32: Výřez mapového listu 4249-2 mapy třetího vojenského mapování, rok vydání 1874 – 1920 (Mapový list 4249-2 třetího vojenského mapování)	31

Obr. 33: Území obce Nuzarov na ortofotu z roku 1950 (CENIA 2010 – 2012).....	31
Obr. 34: Území obce Nuzarov na ortofotu z roku 2019 (CENIA 2010 – 2012).....	31
Obr. 35: Seznam Němců pro odsun (Státní okresní archiv Domažlice, ONV Domažlice č.76, i. č. 337).....	32
Obr. 36: Proplacení husy (Státní okresní archiv Domažlice, ONV Domažlice č. 384, i. č. 497)	39
Obr. 37: Zadané rohy a pětipalcové rámové značky rámu mapového listu pro proměření rámu mapového listu	47
Obr. 38: Rohy rámu a rámové značky mapového listu pro přípravu transformace mapového listu	48
Obr. 39: Výřez transformovaného mapového listu stabilního katastru v S-JTSK na podkladech Ortofota České republiky (levá polovina obrázku), dlaždice historické ortofotomapy (pravá polovina obrázku) a hranice katastrálních území	49
Obr. 40: Výřez mapy Nuzarova Andrese Erla na podkladě originální mapy stabilního katastru v S-JTSK	50
Obr. 41: Polygonové vrstvy domků zobrazené na podkladě dlaždic historické ortofotomapy	51
Obr. 42: Bodová vrstva na podkladě dlaždic historické ortofotomapy	52
Obr. 43: Území obce Nuzarov na podkladě vytvořeného bezešvého ortofota z roku 1950....	53
Obr. 44: Obsah přepínače vrstev po otevření ikony přepínače	55
Obr. 45: Část obsahu legendy po kliknutí na tlačítko Legenda	55
Obr. 46: Popup s informacemi po kliknutí na domek č. p. 10	55
Obr. 47: Návrh webové stránky ve webovém prostředí.....	56
Obr. 48: Návrh webové stránky v mobilním prostředí.....	56
Obr. 49: Menu záložek ve webovém prostředí – aktuální záložka Historie, najetí kurzorem na záložku Vzpomínky pamětníků	57
Obr. 50: Menu záložek v mobilním prostředí – aktuální záložka Historie, kliknutí na záložku Vzpomínky pamětníků	57

Seznam tabulek

Tab. 1: Prvotní seznam vlastníků uvedený ve Vyhlášce o konfiskaci ze dne 6. ledna 1947 ..	33
Tab. 2: Soupis konfiskovaného majetku Františka a Kateřiny Schröpferových	34
Tab. 3: Soupis konfiskovaného majetku Karla Schröpfera	35
Tab. 4: Soupis konfiskovaného majetku bez uvedení vlastníka.....	35
Tab. 5: Souhrnná tabulka konfiskovaného a nekonfiskovaného majetku	36
Tab. 6: Číslo popisné a parcelní číslo k roku 1947	36
Tab. 7: Odhad domku č. p. 6	38
Tab. 8: Souhrn vyúčtování obce Nuzarov	40
Tab. 9: Seznam nájemců luk za roku 1948	41
Tab. 10: Počet domků a obyvatel	42

Seznam zkratek

okr.	okres
k. ú.	katastrální území
č.	číslo
CHKO	Chráněná krajinná oblast
m n. m.	metry nad mořem
ČÚZK	Český úřad zeměměřický a katastrální
SOkA	Státní okresní archiv Domažlice se sídlem v Horšovském Týně
ONV	Obecní národní výbor v Domažlicích
č. p.	číslo popisné
i. č.	inventurní číslo
OÚ	obecní úřad
MNV	Místní národní výbor Postřekov
NPF	Národní pozemkový fond v Plzni
Kčs	koruna československá
S-JTSK	System jednotné trigonometrické síť katastrální
S-SK	System stabilního katastru
GTK	Globální transformační klíč
WFS	Web Feature Service
WMS	Web Map Service
WMTS	Web Map Tiled Service

Úvod

Zaniklá obec je obec, která byla vysídlena nebo opuštěna, následně mohla být i zničena a její účel nebyl znovu obnoven. Tématu zaniklých obcí bylo na katedře geomatiky věnováno již několik kvalifikačních prací, např. (Dudáček 2014) a (Dudáček 2016). Téma zaniklých obcí je také často zpracováno v rámci odborných prací či projektů, avšak zaniklá obec Nuzarov doposud podrobněji zpracována nebyla.

V příhraničí na Domažlicku se nachází mnoho zaniklých obcí, které byly vlivem důsledků Druhé světové války vysídleny, zničeny a zanechány v rukách přírody. Mezi tyto obce patří i Nuzarov. Zaniklá obec Nuzarov zaujala autorku předkládané bakalářské práce zejména její polohou a přírodními památkami, které se nachází v jejím okolí. Protože je Nuzarov méně známou zaniklou obcí na Domažlicku, je cílem předkládané bakalářské práce zjistit podrobné informace o tom, jak obec vypadala ještě před jejím zánikem a zpřístupnit tyto informace veřejnosti. Hlavním cílem předkládané bakalářské práce je představit uživatelům podobu zaniklé obce a další informace o obci pomocí technologie, která je uživatelům snadno a rychle přístupná.

Předkládaná bakalářská práce se zabývá rekonstrukcí zaniklé obce Nuzarov, především vytvořením rekonstrukční mapy obce před jejím zánikem. Rekonstrukční mapa bude tvořit základ mapové aplikace, která bude poskytovat uživateli další informace o zaniklé obci. Mapová aplikace spolu s dalšími informacemi bude uživatelům zpřístupněna pomocí webových stránek.

V první kapitole bakalářské práce je nejprve popsána poloha a současná podoba zaniklé obce Nuzarov. Ve druhé kapitole jsou uvedeny písemné, obrazové a mapové podklady, známé osudy obyvatel Nuzarova a vzpomínky pamětníků. Třetí a čtvrtá kapitola obsahuje stručnou historii zaniklé obce a výsledky analýzy a zpracování získaných podkladů. V další kapitole je uveden postup tvorby, jaké podklady byly pro tvorbu použity a výsledná podoba rekonstrukční mapy a mapové aplikace. V poslední, šesté kapitole, je uveden postup tvorby webových stránek, jejich obsah a výsledná podoba a způsoby prezentace webových stránek uživatelům.

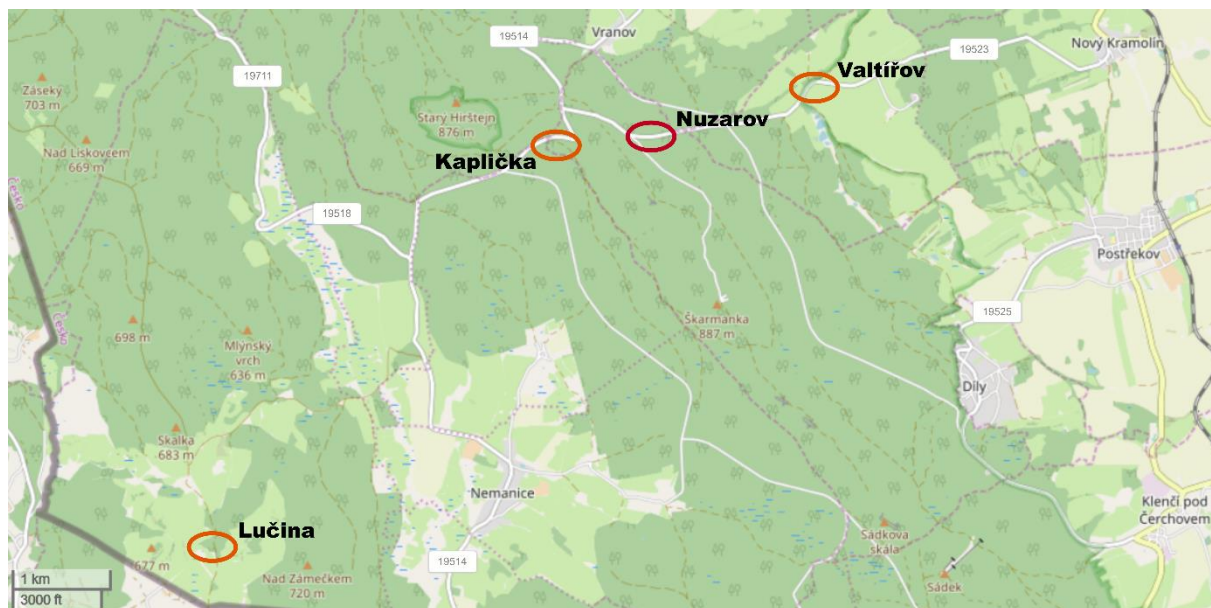
1 Poloha zaniklé obce Nuzarov

Zaniklá obec Nuzarov (v textu dále též Nuzarov) se nachází v Plzeňském kraji (okr. Domažlice, k. ú. Postřekov č. 726168). Jednotlivé budovy obce stály na území o délce přibližně 0,5 km podél silnice č. III/19523, která vede z obce Nový Kramolín a napojuje se na silnici č. III/19514 spojující obce Vranov a Nemanice. Území zaniklé obce Nuzarov je nyní součástí střední části CHKO Český les, leží pod hřebenem pásma Haltravy ve výšce blízké se 750 m n. m. Poloha zaniklé obce Nuzarov je vyznačena na obr. 1.



Obr. 1: Poloha zaniklé obce Nuzarov, podklad obrázku převzat z (OpenStreetMap contributors 2004)

Nedaleko Nuzarova se nacházely další, dnes již zaniklé obce, které po sobě do dnešních dní zanechaly v terénu byť už jen nepatrné stopy. První z nich je např. Valtířov (*Waltersgrün*) vzdálený 1,5 km východně, Kaplička (*Kapellen*) vzdálená 1,1 km západně nebo více známá zaniklá obec Lučina (*Grafenried*) vzdálená 5,8 km jihozápadně od Nuzarova. Poloha výše uvedených okolních zaniklých obcí je vyznačena na obr. 2.



Obr. 2: Zaniklé obce Valtířov, Kaplička a Lučina v okolí Nuzarova, podklad obrázku převzat z (OpenStreetMap contributors 2004)

Při průjezdu zaniklou obcí Nuzarov není bez bližšího prozkoumání patrné, že zde ještě před několika desítkami let byla obec s obytnými domky a hospodářskými budovami. Většina pozůstatků se nachází při pravé straně od silnice z Nového Kramolína. V areálu jsou patrné dlouhé valy, které oddělovaly původní parcely, dále rozvalené hromady kamení, které zde zbyly po rozbouření domků. Na některých místech jsou patrné pozůstatky základového zdiva. Pozůstatky zaniklé obce Nuzarov dodnes patrné v terénu jsou na obr. 3 a 4.



Obr. 3: Pozůstatky základů



Obr. 4: Pozůstatek tarasu

Dochovaly se též pozůstatky dvou sklepů (viz obr. 5 a 6), z nichž jeden je stále přístupný.



Obr. 5: Pozůstatek sklepa na pravé straně od silnice z Nového Kramolína



Obr. 6: Pozůstatek sklepa na levé straně od silnice z Nového Kramolína

Na okraji území zaniklé obce Nuzarov se nachází dva přírodní prameny: Portův pramen (v datových sadách poskytovaných ČÚZK, např. na Základní mapě ČR 1 : 10 000 a 1 : 25 000 nesprávně uváděný jako Aortův pramen a v datové sadě Geonames jako pramen Aorty) a Nuzarovský dolní pramen. Oba prameny v minulosti sloužily, a částečně i dnes slouží, jako zdroje pitné vody. Fotografie pramenů jsou na obr. 7 a 8.



Obr. 7: Portův pramen



Obr. 8: Nuzarovský dolní pramen

Dodnes se na území tehdejšího Nuzarova tyčí do výšky 25 metrů 200 let stará Nuzarovská lípa (viz obr. 9) s kmeny o obvodech 428 a 447 centimetrů (změřeno na místě). Na základě iniciativy autorky předkládané bakalářské práce, a s pomocí MVDr. Lucie Císlerové, se lípa stala v roce 2016 památným stromem.




Obr. 9: Nuzarovská lípa

Podél nynější silnice vedoucí Nuzarovem stojí dva křížky na památku zaniklé obce, obr. 10 a 11.



Obr. 10: Křížek s letopočtem k roku 1874



Obr. 11: Křížek u Portova pramene

2 Rešerše dostupných pramenů

Nejprve bylo třeba provést rešerši dostupných pramenů a literatury. V rámci tohoto šetření byly vyhledány a kontaktovány instituce a autoři regionální literatury, kteří by mohli poskytnout podklady týkající se zaniklé obce Nuzarov. Následně byl navštíven Státní okresní archiv Domažlice se sídlem v Horšovském Týně, Obecní úřad v Postřekově, Katastrální úřad pro Plzeňský kraj – Katastrální pracoviště Domažlice a Muzeum Chodska v Domažlicích. V muzeu byla autorka předkládané bakalářské práce odkázána na publicistu a nakladatele Zdeňka Procházku, který s muzeem spolupracuje. Dále byl osloven Český úřad zeměměřičský a katastrální, Ing. Bohuslav Balcar a pamětníci z Postřekova.

2.1 Písemné prameny

- **Putování po zaniklých místech Českého lesa I. Domažlicko – osudy 50 zaniklých obcí, vsí a samot (Procházka 2007)**

Kniha je věnována 50 zaniklým obcím, vsím a samotám, které se dnes nacházejí v CHKO Český les. Některá tato místa obyvatelé opustili sami po vytěžení dřeva a změně výrobních procesů. Většina sídel však zanikla v důsledku Druhé světové války.

Autor v knize (Procházka 2007) zmiňuje stručnou historii obce Nuzarov, její dnešní polohu a pozůstatky. Nachází se zde informace o obyvatelích, kteří byli především německé národnosti, o počtu domků, ale také informace o vzniku samotného názvu Nuzarov. Podle jazykovědce Antonína Profouse je německé jméno obce *Nimvorgut* imperativem od „für gut nehmen“, což v překladu znamená bráti zavděk, spokojit se. Název se vyvíjel přes dvě století od názvu *Nimm für gut* evidovaného roku 1789, *Nimvergut* k roku 1839, až po název *Nimvorgut* z roku 1930. V češtině však zní název obce jinak. Vzhledem k tomu, že Nuzarov byl chudou obcí a zdejší obyvatelé neoplývali bohatstvím, vyvíjel se název přes fonetický překlad z němčiny až po odvození od slova „nuzný – nouze“ k *Nimfrgout*, *Nimfrgut*, až k českému názvu, který obci zůstal dodnes – *Nuzarov*. Chodové však nazývali obec „*Nýfrkout*“.

Při terénních úpravách v okolí Nuzarova v roce 1961 byla nalezena údajná mohyla a v ní bronzové jehlice, nože, starý germánský náhrobek a další nálezy. Jednalo se však o falsa vyrobená panem Spadernou z Vranova, jimiž chtěl podpořit teorii o starogermánském osídlení regionu.

V knize je Nuzarov řazen mezi ty zaniklé obce, jejichž pozůstatky si vzal les zpět. Avšak stále zde zůstávají patrné výsledky lidské činnosti. Pozemky, které byly v minulosti obdělávány, jsou odděleny a ohraničeny vzrostlými a listnatými stromy, které vystupují z mladého smrkového lesa. Část luk je však stále zachována.

Autor také v knize zmiňuje osud německého vojáka Michaela Schröpfera, který pocházel z Nuzarova (viz kapitola 2.4 *Známé osudy obyvatel Nuzarova a vzpomínky pamětníků*).

Podrobněji je problematika popsána v knize (Procházka 2007)

- **Katastrální úřad pro Plzeňský kraj – Katastrální pracoviště Domažlice**

Výsledkem šetření, které bylo objednáno u Katastrálního pracoviště Domažlice, byl seznam 30 stavebních parcel a k nim příslušející údaje z parcelního protokolu o parcelních číslech, číslech popisných, výměrách, druzích pozemků a číslech pozemnostních archů. Také byly poskytnuty výměry k parcelám č. 2120/1, 2128/1, 2194, 2195, 2203, 2204 a 2205. Dále byl poskytnut seznam 27 pozemnostních archů, z nichž se dochovaly pouze čtyři, a seznam 27 knihovních vložek s informacemi o posledním majiteli. Vzhledem k podmínkám smlouvy o zapůjčení dat nebyly pro zpracování bakalářské práce poskytnuty originální materiály pro publikování, ale pouze výsledky objednaného šetření. (Katastrální úřad pro Plzeňský kraj – Katastrální pracoviště Domažlice 2020)

- **Státní okresní archiv Domažlice se sídlem v Horšovském Týně**

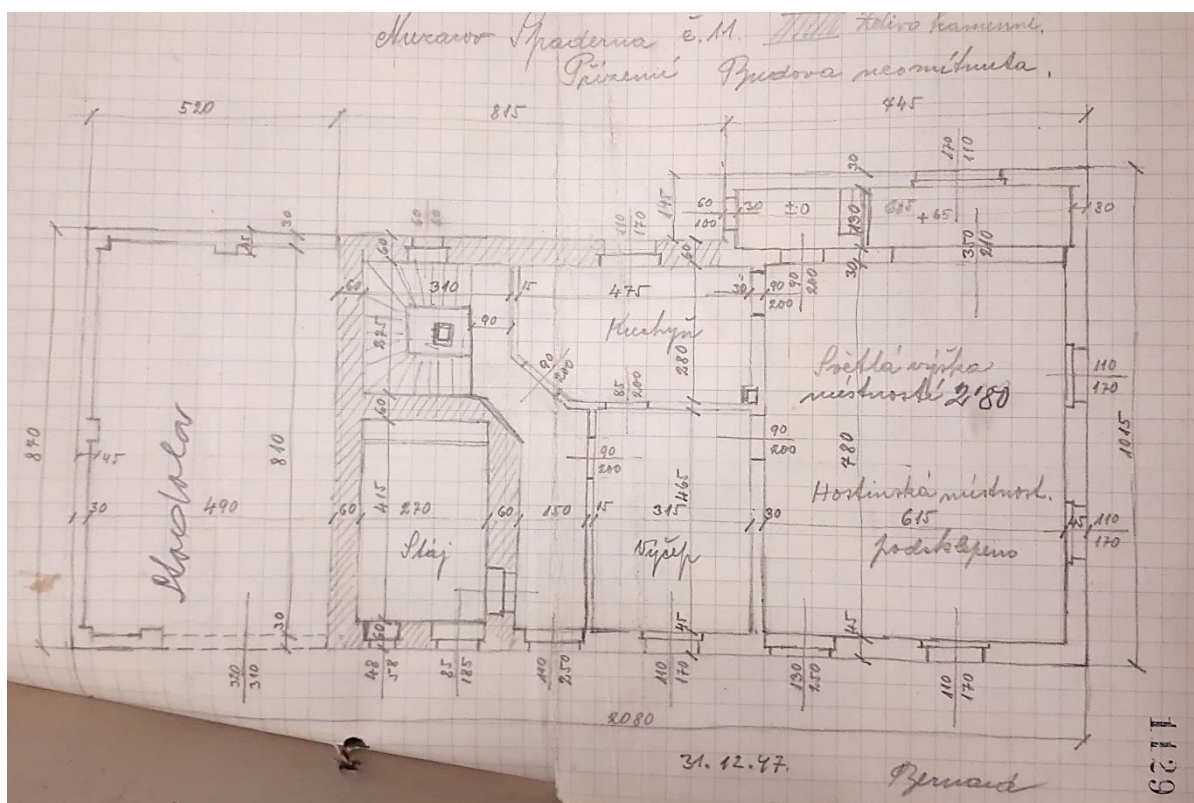
Státní okresní archiv Domažlice (dále SOkA) byl nejvýznamnějším a nejrozsáhlejším zdrojem informací. Ty lze rozdělit do skupin, které se týkají odsunu obyvatel německé národnosti z Nuzarova, konfiskace jejich nemovitého majetku, demolice obce, vyúčtování obce, pronájmu luk obyvatelům Postřekova a sčítání domků a obyvatel. Nalezené dokumenty jsou uloženy ve fondu ONV Domažlice č. 76, i. č. 337, fondu ONV Domažlice č. 383, i. č. 497 a fondu ONV Domažlice č. 384, i. č. 497. Na webové stránce Porta fontium – Bavorsko-česká síť digitálních historických pramenů (Státní oblastní archiv v Plzni nedatováno b) byly využity dokumenty uložené v SOkA, fondu OÚ Domažlice, I č. 592, i. č. i737, i801, i870, i939, i1007, k96.

Ve fondu ONV Domažlice č. 76 byly nalezeny dokumenty týkající se odsunu obyvatel německé národnosti z Nuzarova. Pro odsun byly vytvořeny dva seznamy – pro první a druhou etapu odsunu, které byly Místním národním výborem Postřekov (dále MNV) zaslány Obecnímu národnímu výboru v Domažlicích (dále ONV). Každému z obyvatel na seznamu bylo zasláno upozornění o odsunu do sběrného tábora (viz příloha 1). Těchto upozornění se dochovalo celkem 12.

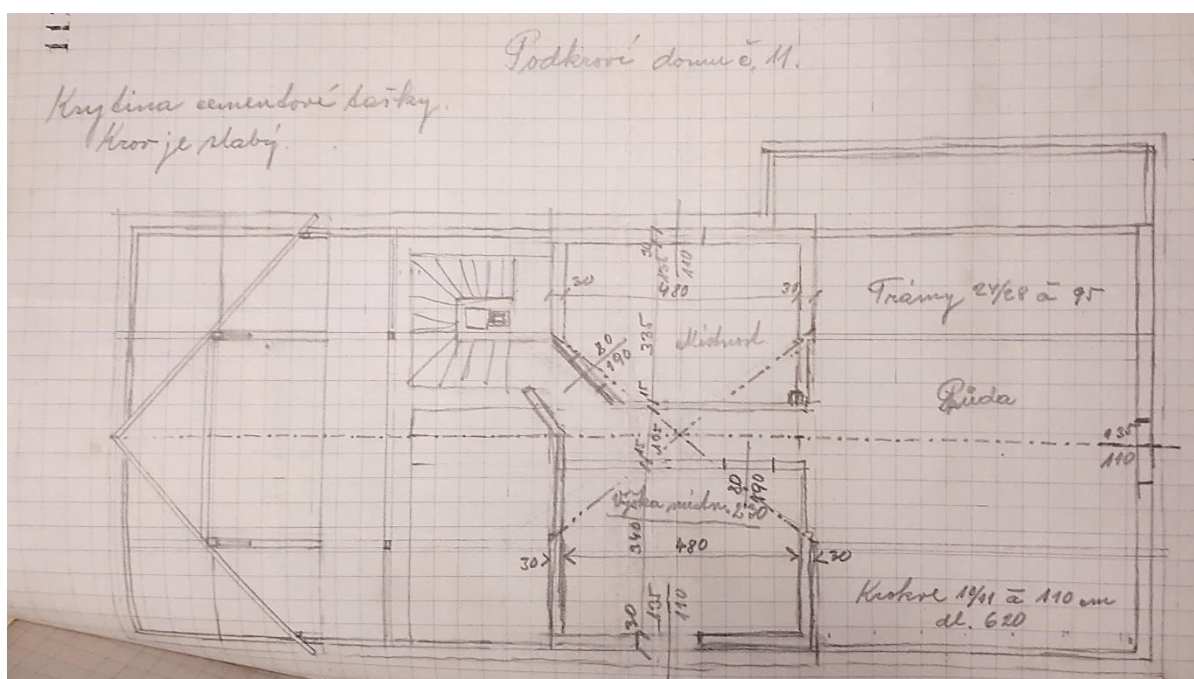
Ve fondu ONV Domažlice č. 383 byly nalezeny dokumenty týkající se konfiskace nemovitého zemědělského majetku v Nuzarově, která probíhala na základě vyhlášky ze dne 6. ledna 1947, zveřejněné 10. ledna 1947 (viz příloha 2). Ve vyhlášce je uveden seznam osob, kterým byl konfiskován majetek. Na seznamu byli jak obyvatelé Nuzarova, tak Vranova a Postřekova – Mlýnce. V seznamu je z neznámého důvodu dvakrát uveden Jan Schröpfer z Nuzarova, č. p. 25. Další prameny vztahující se ke konfiskaci jsou soupisy konfiskovaného nemovitého zemědělského majetku pro konkrétní osobu, souhrnný soupis konfiskované a nekonfiskované půdy a výpisy z pozemkové knihy (viz příloha 3 a 4).

Dokumenty týkající se demolice obce, vyúčtování obce a pronájmu luk byly nalezeny ve fondu ONV Domažlice č. 384. Pro zbourání domků v Nuzarově byly nejprve podány 4 žádosti – znění poslední z nich je uvedeno v příloze 5. Dalšími nalezenými dokumenty byly odhady pro konkrétní domky, celoplošný odhad domků a vyjádření památkáře. Všechny tyto dokumenty byly potřebné k tomu, aby bylo možné žádosti vyhovět. K dokumentům o odhadech náležely dokumenty o placení materiálu z bouračky a výkres půdorysu přízemí a podkroví domku č. p. 11, viz obr. 12 a 13 na následující stránce. Dále byly ve fondu nalezeny dokumenty o vyúčtování živého a mrtvého inventáře a proplacení částky za činnosti spojené se svodem a ustájením dobytka z Nuzarova. Mezi dokumenty týkajícími se pronájmu luk byla žádost o jejich pronájem obyvatelům Postřekova. Spolu s ní byl přiložen i seznam zájemců o pronájem.

Ve fondu OÚ Domažlice, I č. 592 byly nalezeny dokumenty týkající se sčítání lidu z roku 1869, 1880, 1890, 1900, 1910 a 1921, které obsahovaly informace o počtu obyvatel a o počtu domků.



Obr. 12: Půdorys domku č. p. 11 (Státní okresní archiv Domažlice, ONV Domažlice č.384, i č. 497)



Obr. 13: Podkroví domku č. p. 11 (Státní okresní archiv Domažlice, ONV Domažlice č.384, i č. 497)

- **O svatém Floryjánu nyjfrkoutským (Baar 2005)**

Jindřich Šimon Baar byl český básník, spisovatel a katolický kněz. Narodil se 7. února 1869 v Klenčí pod Čerchovem a zemřel 24. listopadu 1925, pohřben je ve svém rodném městě (Obec Klenčí pod Čerchovem 2020). Vystudoval dnes po něm pojmenované Gymnázium J.Š.Baara v Domažlicích. Ve svých dílech se věnuje především venkovské próze, životu na Chodsku a folkloristice. Mezi nejznámější díla lze zařadit autobiografický román *Holoubek*, první část trilogie *Paní komisarka*, kde hlavní postavu představuje Božena Němcová, a *Chodské pohádky*. Právě v tomto díle připomněl spisovatel existenci malé obce Nuzarov, konkrétně v jedné z osmnácti pohádek – *Vo svatým Floryjánu nyjfrkoutským*.

Pohádka *Vo svatým Floryjánu nyjfrkoutským* pojednává o tom, jak lakomost, hloupost a naivita budou po zásluze potrestány. Vypráví o lakomém nuzarovském faráři, kterému se na faře začala ztrácet smetana. Vyhodil kuchařku, vzal si jinou, ale smetana se ztrácela dál. Po dlouhém bádání našel farář zkyslou smetanu v díži, kterou drží v ruce socha svatého Floriána – patrona ohně. Vzteky se rozpráhl, socha spadla na zem a roztříštila se na kusy. Blížila se ale pouť a farář měl za úkol postavit na oltář sochu svatého Floriána. Ta však byla rozbitá. Proto ho napadlo, že místo sochy postaví na oltář statného kováře z Valtířova. A tak také učinil. Lidé se o pouti nahrnuli do kostela a zapalovali svíčky. Do oken pražilo slunce a farář vykuřoval kadidlem oltář. Kovář se z toho tepla a kouře zpotil a po čele mu začal stékat pot. Toho si však všiml jeden z přítomných. Aby se před ostatními vytáhl, zapálil svíčky, které se chystal obětovat, nakapal vosk kováři na palec, přitiskl svíčku a čekal, až vosk ztuhne. Po druhé svíčce to však kovář nevydržel, seskočil z oltáře a utekl zpátky do Valtířova. Nejdříve si všichni mysleli, že se stal zázrak a svatý Florián ožil, ale po čase vyšla pravda najevo. Ta se dostala až k biskupovi, farář se musel odstěhovat a kostel a fara zavítit. Také svatý Florián se nuzarovským pomstil. Když jednoho dne vypukl v Nuzarově požár, chytla od něj i fara a kostel a celá obec vyhořela. Když nuzarovští kostel s farou znovu stavěli, byly cihly a kameny rozkradeny. Od té doby v Nuzarově žádný kostel nestojí.

Celá pověst je k dispozici v (Baar 2005).

2.2 Obrazové prameny

- Olejomalby

Nuzarov je vyobrazen na olejomalbách (viz obr. 14 a 15), jejichž autorem je bývalý obyvatel Nuzarova Andreas Erl. Olejomalby byly publikovány v knize *Passion jenseits des Böhmerwaldes im südlichen Egerland – der Kreis Bischofteinitz* (Kiefner 1991).



Obr. 14: Zasněžené usedlosti v Nuzarově,
autor Andreas Erl (Kiefner 1991)



Obr. 15: Zima v Nuzarově,
autor Andreas Erl (Kiefner 1991)

- Fotografie

Ve dvacátém století bylo pořízeno několik dobových fotografií. Fotografie na obr. 16 a 17 byly publikovány v knize *Heimat jenseits des Böhmerwaldes im südlichen Egerland – der Kreis Bischofteinitz* (Kiefner 1989).



Obr. 16: Cvičení se saněmi a lyžemi v Nuzarově -
- 31.ledna 1937 (Kiefner 1989)



Obr. 17: Zima v Nuzarově (Kiefner 1989)

Na fotografiích Nuzarova je zachycen objekt (viz obr. 18 až 20), který je v knize (Kiefner 1991), ve Státním okresním archivu Domažlice, fondu č. 546 dostupném na webové stránce *Porta fontium – Bavorsko-česká síť digitálních historických pramenů* (Státní oblastní archiv v Plzni – Lyžařská chata 1890 – 1916) a v knize (Procházka 2007) pojmenován jako Lyžařská chata. Objekt na obr. 19 a 20, který se liší od objektu na obr. 18, byl zachycen i na pohlednici (Schötterl) dostupné na webové stránce *Zaniklé obce a objekty*, viz. obr. 21. Na pohlednici je podle webové stránky „zřejmě hájovna“.



Obr. 18: Lyžařská chata v Nuzarově - 31. ledna 1937 (Kiefner 1989)



Obr. 19: Lyžařská chata v Nuzarově zapadaná sněhem (Beno 1890 - 1916)



Obr. 20: Lyžařská chata v Nuzarově (Procházka 2007)



Obr. 21: Hájovna v Nuzarově (Schötterl)

V rámci zpracování bakalářské práce autorka také dne 23. srpna 2018 navštívila obec a pořídila **fotodokumentaci současného stavu**, viz obr. 3 až 11, kapitola *1 Poloha zaniklé obce Nuzarov*.

2.3 Mapové podklady

- **Mapa Nuzarova Andrease Erla**

Autorem mapy Nuzarova v měřítku 1 : 2 500 je bývalý obyvatel Nuzarova Andreas Erl. Vzhledem k autorovým předešlým činnostem a k počtu domků lze předpokládat, že mapa vznikla přibližně mezi lety 1910 – 1930. Mapa obsahuje jak čísla popisná jednotlivých domků, tak i názvy, jak se domkům říkalo „po chalupě“. Výřez mapy je na obr. 22, celý obrázek mapy se nachází v příloze 6.

Dle informací uvedených přímo na mapě Nuzarova Andrease Erla je zřejmé, že Andreas Erl použil jako podklad topografickou mapu Topographische Karte 1 : 25 000, mapový list č. 6542 Untergrafenried (TK25 6542 Untergrafenried)

Mapu poskytl Ing. Bohuslav Balcar.



Obr. 22: Výřez mapy Nuzarova 1 : 2 500 (Erl – mapa Nuzarova)

- **Mapa bývalého pozemkového katastru**

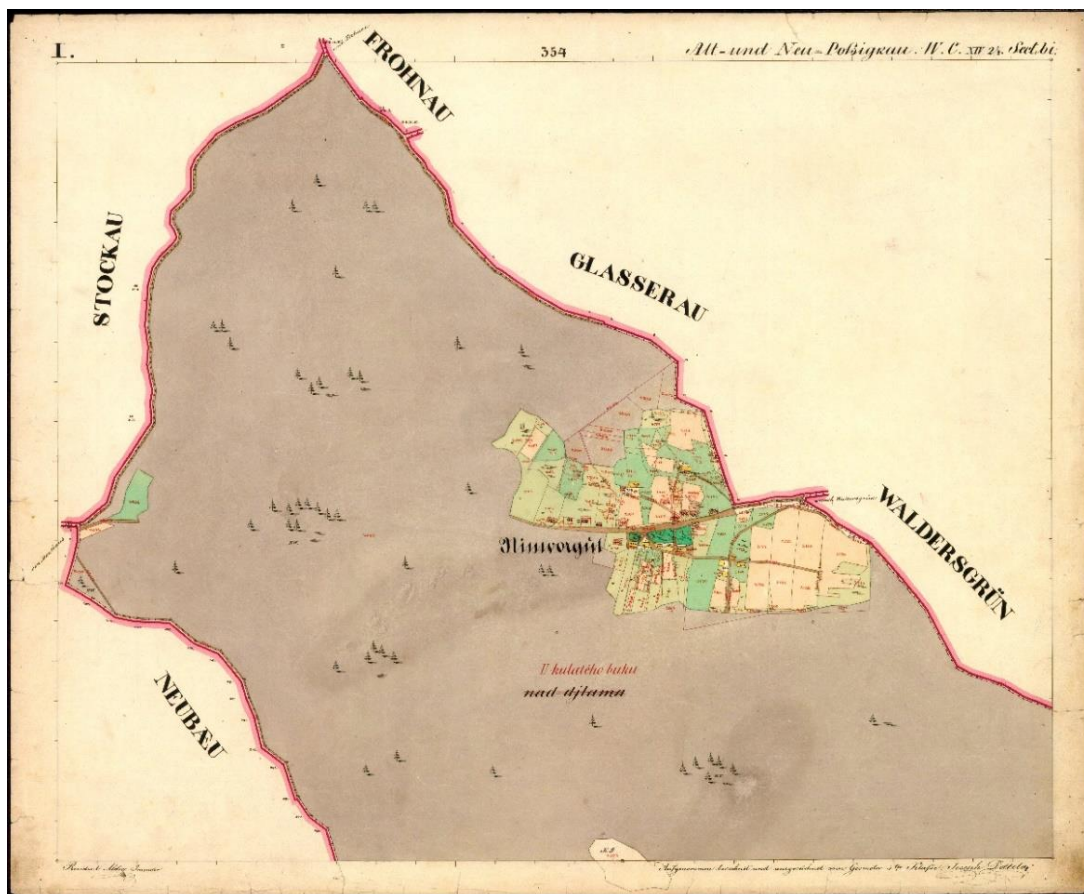
Dalším mapovým podkladem byla litografická kopie mapy bývalého pozemkového katastru z roku 1908, resp. její rastrová data, které pro účely zpracování bakalářské práce poskytl Katastrální úřad pro Plzeňský kraj – Katastrální pracoviště Domažlice (Mapový podklad Katastrální úřad pro Plzeňský kraj – Katastrální pracoviště Domažlice – mapa bývalého pozemkového katastru). Vzhledem k podmínkám smlouvy o zapůjčení dat nelze v bakalářské práci publikovat náhled mapy.

- **Mapy stabilního katastru 1 : 2 880**

Dalším získaným mapovým podkladem je mapový list originální mapy stabilního katastru (obr. 23) v měřítku 1 : 2 880, s označením Starý a Nový Postřekov ZS-XIV-24 bi.

Detailní výřez originální mapy stabilního katastru je na obr. 30 na str. 30.

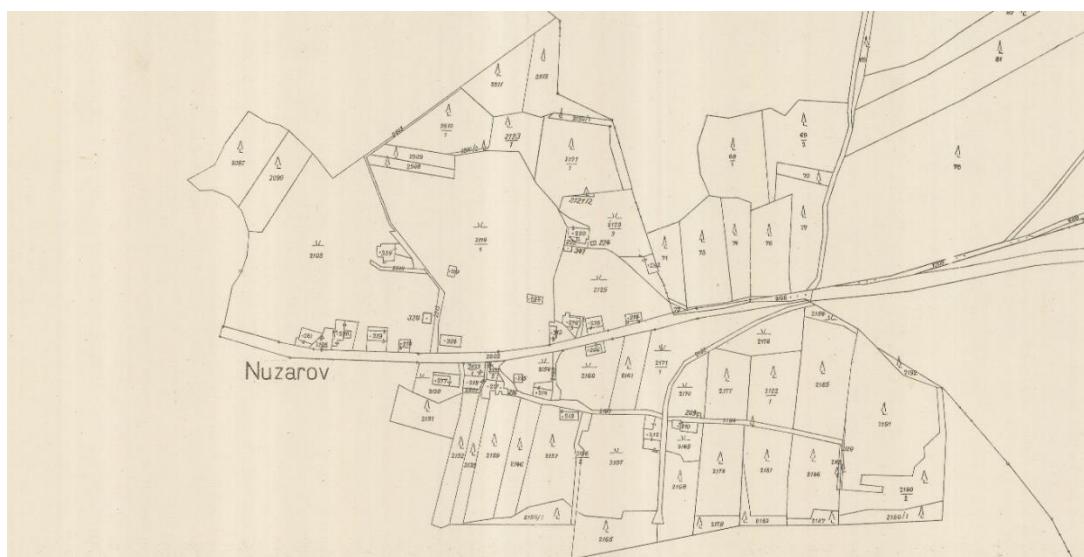
Mapový list poskytl Český úřad zeměměřičský a katastrální.



Obr. 23: Zmenšenina originální mapy stabilního katastru, mapového listu Starý a Nový Postřekov ZS-XIV-24 bi, (Mapový podklad Český úřad zeměměřičský a katastrální – originální mapa stabilního katastru)

- **Mapa jednotné evidence půdy 1 : 2 880**

Mezi další mapové podklady, které poskytl Český úřad zeměměřičský a katastrální, patří mapa jednotné evidence půdy v měřítku 1 : 2 880, s označením Domažlice-ZS XIV-24-bi. Výřez mapy je na obr. 24, zmenšenina mapy se nachází v příloze 7. Mapa byla reprodukována v roce 1961 Ústavem geodézie a kartografie v Plzni podle pozemkové mapy vykazující stav ke konci roku 1960.



Obr. 24: Výřez mapy jednotné evidence půdy, Domažlice-ZS XIV-24-bi (Mapový podklad Český úřad zeměměřičský a katastrální – mapa jednotné evidence půdy)

- **Dlaždice historické ortofotomapy**

Posledním mapovým podkladem jsou dvě dlaždice historické ortofotomapy odpovídající mapovým listům Státní mapy 1 : 5 000 s označením Domažlice 9-6 a Domažlice 8-6. Výřez dlaždice s označením Domažlice 9-6 (levá polovina obr. 25) a 8-6 lze vidět na obr. 25. Na dlaždicích je zachycena obec Nuzarov v roce 1950 ještě před úplnou demolicí.

Dlaždice historické ortofotomapy poskytla agentura CENIA.



Obr. 25: Výřez dlaždic historické ortofotomapy (Dlaždice historické ortofotomapy)

2.4 Známé osudy obyvatel Nuzarova a vzpomínky pamětníků

• Známé osudy obyvatel Nuzarova

Nuzarov zasáhly jak důsledky První a Druhé světové války, tak i jejich průběh. Válka vstoupila do života několika nuzarovských rodin – rodina Schröpferova, Sokolova a Spadernova. Osudy některých jejich členů neměly dobrý konec.

V bojích První světové války padli **František** a **Josef Spadernovi**, **Antonín**, **Niehl** a **Václav Schröpferovi** a **Jan Sokol** (Obecní úřad Postřekov).

Ve Druhé světové válce čekal opačný osud **Michaela Schröpfera** (obr. 26 a 27 na následující straně). Narodil se 16. ledna 1915 v Nuzarově. V letech 1937 – 38 plnil svou brannou povinnost v československé armádě. Po připojení Sudet k Německé říši se přihlásil do německé armády, kde působil jako dělostřelec. Dne 27. prosince 1941 byl německou armádou oceněn Rytířským křížem. Zemřel v Bádensku roku 1984. (Kiefner 1989)

Dalším významným obyvatelem Nuzarova byl **Andreas Erl**, který zachytil Nuzarov na svých olejomalbách (podrobněji viz kapitola 2.2 *Obrazové prameny*) a vytvořil mapu Nuzarova (podrobněji viz kapitola 2.3 *Mapové podklady*). Dochovala se též jeho osobní vzpomínka vztahující se k Nuzarovu, kterou sepsal po návratu z fronty domů do Nuzarova (viz příloha 8).



Obr. 26: Michael Schröpfer (první zleva) ještě jako desátník se svými kamarády (Kiefner 1989)



Obr. 27: Michael Schröpfer (Kiefner 1989)

• Vzpomínky pamětníků

Vzhledem k tomu, že Nuzarov byla obec s převahou obyvatel německé národnosti, kteří byli v padesátých letech minulého století odsunuti, nepodařilo se autorce této bakalářské práce najít, ani se popřípadě spojit s někým, kdo v obci žil, či by byl příbuzným s některým z bývalých obyvatel. V obci Postřekov se podařilo najít a kontaktovat několik pamětníků, kteří byli ochotni věnovat chvíli času a odpovědět na otázky týkající se této zaniklé obce.

Jejich vzpomínky na Nuzarov jsou uvedeny na následující straně.

Helena Weberová¹, 93 let, rozhovor z května 2019: „Jako malé dítě jsem se do Nuzarova vůbec nedostala. Od Postřekova to bylo pěšky pro mě, jako malou holku, docela kus, a ani jsem vlastně neměla důvod tuto vesnici navštívit. A i potom, když jsem byla starší – to už jsem v plném zapřažení pracovala na statku v Kramolíně (pozn. autora: Nový Kramolín) od rána do večera. A po těch úmorných dnech nebyla ani chuť vyrazit na dlouhé špacíry. Doma jsem měla rodinu, děti. Nebyl prostě čas, chuť ani důvod.“

Václav Volfík¹, 90 let, dva rozhovory z května 2019: „Nuzarovem jsem projížděl při okruhu, který jsme jezdili s kamarádem v zimě na běžkách. Byla to tichá vesnice, nepomatuji si ani, že by tam byla nějaká hospůdka. Jen jedna zima mi utkvěla v hlavě. To už byli mladíci odvedeni na vojnu, jen báby a dědci tam zůstali. Už docela unavení, cestou domů, jsme projížděli Nuzarovem, zastavili jsme se, že si odfrkneme a pojedeme dál. To už tam ale báby vylezly z tepla domova a s nadšením, že si popovídají s “mládím“, a pozvaly nás na čaj. Samozřejmě jsme je neodmítli, to nás ani nenapadlo. O čem jsme si povídali, to už si nepamatuju, ale bylo to příjemné setkání. Až jsme to dopili, tak jsme zase nazuli lyže a frkali to z kopce dolů domů. Pak už si jen pamatuju, že když se obec bourala, tak to, co bylo v dobrém stavu, především teda nějaké trámy, bylo odvezeno do Postřekova a využito se to ke stavbě rodinných domků “Na trávníkách“ a i železniční zastávky.“

„Ještě si vzpomínám, že jako malej kluk jsem chodil do školy s malým Erlem (pozn. autora: příbuzný Erlů z Nuzarova). Tato rodina si mohla ještě před odsunem vybrat, jestli se přestěhuje z Nuzarova do Německa, nebo do Postřekova. I přes to, že neuměli česky, si vybrali Postřekov. Seděl jsem s ním v lavici, byl to pořádný rošťák (smích). Jednou k večeru se procházel lesem, když v tom na něj hajný začal volat: „Hände hoch!!“. A co byste řekli, Erl se rozběhl a upaloval domů. Tam sice doběhl, ale ne celej – v zádech plno broků. Několik dní ležel ve stodole na seně a čekal, než to všechno vyhniše, aby mu to mohli vyndat. Když jsem se pak byl zeptat, co mu je, že nechodil do školy, nechtěla mě jeho maminka do baráku vůbec pustit. Asi v domnění, že bych ho naprášil. Ale když jsem jí řekl, jak to je, tak mi za Erlem pustila. Ten mi pak všechno řekl. Asi nejhůř vzpomínal na to, když mu to máma drhla rejžákem, aby mu z toho dostala ten bordel. Po pár letech už se tomu jenom smál.“

Jan Volfík¹, 83 let, rozhovor z května 2019: „Já jsem tam v Nuzarově byl už asi den dva po odsunu. Chalupy v hrozném stavu, ale to nám nezabránilo to tam všechno prozkoumat. Lezli jsme po půdách, prolezali pokoje. Vzhledem k tomu, že si Němci mohli s sebou odvézt jen asi 30 kilo (pozn. autora: dle dokladů 50 kilo), co jsem slyšel, tak tam zůstalo ještě spousty věcí. Ty se ale hned rozfofrovaly. Co mě překvapilo, byl dobytek. Slepice, krávy, všechnen dobytek běhal navolno, všude otevřeno. Jenom ty krávy potom svedli do Valtířova. Nu toho jsme hned využili a taky jsme si domů, asi za hodně lacino, přivedli kravku. Říkal jsem jí “nýmfrkoutka“. Do lesa chodila, práci vykonávala dobře. Ta holka se ničeho nebála.“

Marta Volfíková¹, 77 let, rozhovor z května 2019: „Nuzarov.. tak tam jsem vůbec nebyla. Víím, že obec existovala, protože se sem k nám do Postřekova potom přivážel materiál na stavbu železniční zastávky a rodinných domků, ale nikdy jsem to tam nenavštívila. Jen pak až můj muž (pozn. autora: manžel Jan Volfík) mě tam vzal na borůvky, ale v tý době už tam nic nebylo, jenom les a zbytky rozvalenin.“

¹ Pamětník dal souhlas se zveřejněním jména, věku a vzpomínek.

3 Stručná historie Nuzarova


První zmínka o obci Nuzarov pochází z tereziánského katastru, kde je její vznik datován ke konci roku 1705. V obci tehdy žili 4 hospodáři. Každý ve svém domě, které byly ovšem ve špatném stavu. Nuzarov je zmiňován v roce 1722 v soupisu vsí koutsko-trhanovského panství jako v té době před nedávnem založená obec. V soupisu je uvedeno, že novým osadníkům, převážně německé národnosti, byly za roční nájem přiděleny do užívání panské pozemky, které ale nadále zůstaly v panském vlastnictví. Výše zmíněné domky obývali především dělníci pracující při vysoké peci v Klenčí pod Čerchovem. Až do zániku obce byla domovem rodin dělníků, kteří dojížděli za prací do okolních skláren. Počet 4 domků, který je stejný, jako uvádí výše zmíněný tereziánský katastr, potvrzují i údaje Schallerovy topografie z roku 1789. Podrobnější informace se nacházejí v knize (Procházka 2007).

Obec Nuzarov vznikla přibližně v době, kdy probíhalo Müllerovo mapování Čech. Na Müllerově mapě Čech vydané roku 1720 Nuzarov zachycen ještě není. V mapě je zakreslena obec Valtířov (*Waltersgrün*), která je označena popisem a mapovou značkou pro obec bez kostela, a obec Kaplička (*Kapellen*) označena pouze mapovou značkou pro samostatně stojící kostel. Nuzarov by na mapě ležel přibližně vlevo od popisu *Klaserau* (dnes zaniklá obec Skláře). Přibližná poloha obce Nuzarov je na obr. 28 vyznačena červenou tečkou.



Obr. 28: Výřez mapového listu č. 16 Müllerovy mapy Čech z roku 1720 (Mapový list č. 16 Müllerovy mapy Čech)

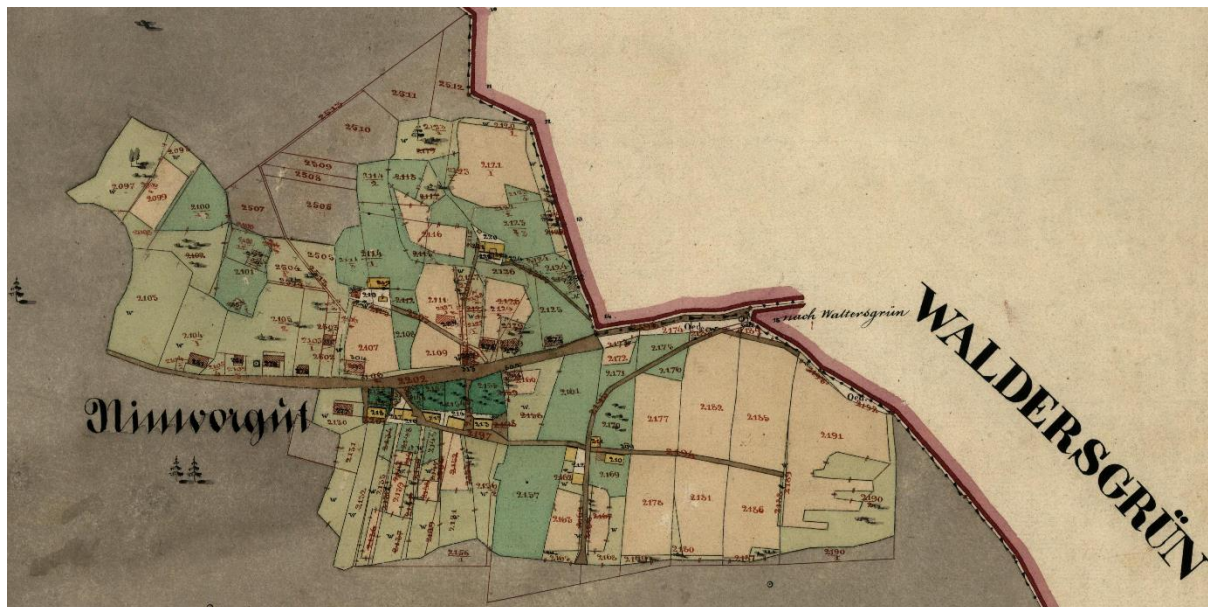
Na mapě prvního vojenského mapování v měřítku 1 : 28 800 z let 1764 – 1768 je již Nuzarov zakreslen, konkrétně na mapovém listu č. 188 (obr. 29).



Obr. 29: Výřez mapového listu č. 188 mapy prvního vojenského mapování z roku 1764 – 1768, (Mapový list č. 188 prvního vojenského mapování)

Dále je Nuzarov zakreslen na originální mapě stabilního katastru (obr. 30) s označením Starý a Nový Postřekov ZS-XIV-24 bi a v měřítku 1 : 2 880. Zmenšenina mapového listu se nachází v kapitole 2.3 *Mapové podklady*.

Na originální mapě stabilního katastru je patrná změna názvu obce – název *Nimvergut* na mapách prvního vojenského mapování (viz obr. 29) se změnil na *Nimvorgut* (viz obr. 30).



Obr. 30: Výřez mapového listu Starý a Nový Postřekov ZS-XIV-24 bi originální mapy stabilního katastru (Mapový podklad Český úřad zeměměřičský a katastrální – originální mapa stabilního katastru)

Na mapách druhého vojenského mapování 1 : 28 800 je Nuzarov zakreslen na mapovém listu s označením W 12-VII (viz obr. 31). Na mapách druhého vojenského mapování je název stejný jako na mapě stabilního katastru.



Obr. 31: Výřez mapového listu W 12-VII mapy druhého vojenského mapování (Mapový list W 12-VII druhého vojenského mapování)

Nuzarov je také zakreslen na mapě třetího vojenského mapování v měřítku 1 : 25 000, na mapovém listu s označením 4249-2 (viz obr. 32). Na mapách třetího vojenského mapování je název stejný jako na mapách druhého vojenského mapování.



Obr. 32: Výřez mapového listu 4249-2 mapy třetího vojenského mapování, rok vydání 1874 – 1920
(Mapový list 4249-2 třetího vojenského mapování)

Dle (Procházka 2007) bylo roku 1839 v obci evidováno 9 domků a 117 obyvatel německé národnosti. Obec se dál rozrůstala a v roce 1890 stálo v obci již 24 domků a žilo zde 154 obyvatel. V roce 1930 proběhlo další sčítání domků a obyvatel a počet domků se zvýšil na 25 a počet obyvatel na 159.

Zásadním rokem pro obec Nuzarov byl rok 1938, kdy byla obec jako součást Sudet připojena k Německé říši. V té době obyvatelé nepocítovali zásadní změny (byli to vesměs obyvatelé německé národnosti). Velkou roli hrály až dohry událostí Druhé světové války.

Obyvatelé Nuzarova byli v roce 1946 odsunuti (Státní okresní archiv Domažlice, ONV Domažlice č. 76, i. č. 337) a jejich majetek byl v roce 1947 zkonfiskován (Státní okresní archiv Domažlice, ONV Domažlice č. 383, i. č. 497). Zanechaný mrtvý i živý inventář, dříví a materiál z domků byl rozprodán a neobhospodařované louky pronajaty zájemcům z Postřekova (Státní okresní archiv Domažlice, ONV Domažlice č. 384, i. č. 497). Obec byla v roce 1957 srovnána se zemí, následně zalesněna a zanechána v rukách přírody (Procházka 2007). Stav území obce k roku 1950 je patrný z obr. 33 na následující straně, zachycuje obec ještě před úplnou demolicí. Jsou zde vidět pozůstatky domů, cest a území, které bylo obhospodařováno. Stav obce k roku 2019 je na obr. 34 na následující straně, kde je zaniklá obec již téměř zalesněná. Téma odsunu obyvatel, konfiskace majetku, demolice a vyúčtování obce a pronájmu luk je podrobněji popsáno v následující kapitole 4 *Analýza a zpracování podkladů*.



Obr. 33: Území obce Nuzarov na ortofotu z roku 1950
(CENIA 2010 – 2012)



Obr. 34: Území obce Nuzarov na ortofotu z roku 2019
(CENIA 2010 – 2012)

4 Analýza a zpracování podkladů

Dokumenty nalezené v rámci rešerše dostupných podkladů obsahovaly velké množství dat, která byla dále analyzována a zpracována v rámci této kapitoly. Vybrané informace byly dále využity při tvorbě rekonstrukční mapy, mapové aplikace a webových stránek o zaniklé obci.

4.1 Odsun obyvatel německé národnosti

Informace o odsunu obyvatel německé národnosti uvedené v této kapitole vznikly analýzou a zpracováním podkladů ze Státního okresního archivu Domažlice, fondu ONV Domažlice č.76, i. č. 337.

V listopadu roku 1945 byl sepsán seznam Němců pro první etapu odsunu. Obsahoval celkem 77 osob včetně žen a dětí (viz příloha č. 5). V seznamu je uvedeno jméno a příjmení osoby, v jakém domě bydlela, rodinný stav, zaměstnání a datum narození. U mnoha osob jsou poslední tři položky neznámé. Následně byl vytvořen další seznam jmen pro druhou etapu odsunu (viz příloha č. 6). Celkem bylo z Nuzarova odsunuto 115 osob. Autorce bakalářské práce se nepodařilo dohledat žádnou osobu uvedenou na seznamu jmen pro první a druhou etapu odsunu a ani jejich příbuzné. Odsun proběhl 3. května 1946.

Do seznamů úředníci červenou tužkou zapisovali změny či poznámky – jestli daná osoba v obci stále bydlí, jestli je po smrti, opravili stávající údaje nebo doplnili další jména a jim příslušné údaje. Těmito zápisky, škrtnutím a vepisováním nových údajů se obsah zpřehlednil. Proto byly tyto seznamy autorkou předkládané bakalářské práce zpracovány do přehledných tabulek, které obsahují už jen konečná jména a údaje (viz příloha 9 a 10). Osoby, které bydlely ve stejném domku, jsou v tabulkách odděleny plnou tlustou šedivou čarou. Ze seznamu je patrné, že v jednom domku bydlelo několik rodin. Ty osoby, které byly v příbuzenském vztahu, odděluje od ostatních čárkovaná tenká šedivá čára. Na obr. 35 je ukázka části původního seznamu Němců pro odsun.

6.	Schröpfer Frant.	1895	les. dělník, otec	Nuzarov 2	7	I
7.	Schröpfrová Mark.	1905	manželka, v dom.	,,	8	
8.	Schröpfer Jiří	1928	syn - dělník	,,	7	
9.	Schröpfer Frant.	1930	,,	,,	7	
10.	Schröpfer Arnošt	1934	,,	,,	,,	
11.	Schröpfrová Marie	1943	dcera	,,	,,	
12.	Schröpfer Michal	1870	děd - dělník	,,	7	
13.	Meindlová Terezie	1895	krajkářka	Nuzarov 2	7	
14.	Hofmanová Matylda	1921	dělnice, manž.	,,	2	
15.	,, Anna	1939	dcera	,,	,,	

Obr. 35: Seznam Němců pro odsun (Státní okresní archiv Domažlice, ONV Domažlice č.76, i. č. 337)

Němcům bylo zasláno upozornění o odsunu do sběrného tábora, ve kterém stálo, kdy a na jaké místo se mají se svou rodinou dostavit. Odtud byli následně převezeni. Byli povinni si s sebou vzít zavazadlo s maximální hmotností 50 kg včetně potravin nepodléhajících zkáze na 7 dní. Museli být řádně oblečeni, obuti a vybaveni příkrývkou přiměřenou roční době. Dále si s sebou měli vzít např. rodný a domovský list. Na shromaždišti se také podrobili jak osobní prohlídce, tak prohlídce zavazadel. Celé znění upozornění v originální podobě se nachází v příloze 1.

4.2 Konfiskace majetku

Informace o konfiskaci majetku uvedené v této kapitole vznikly analýzou a zpracováním podkladů ze Státního okresního archivu Domažlice, fondu ONV Domažlice č. 383, i. č. 497.

Konfiskace nemovitého majetku, neboli zabavení majetku bez práva na náhradu, probíhala v obci Nuzarov roku 1947 podle §1, odst. 1 Dekretu prezidenta republiky č. 12/1945 Sb., ze dne 21. května 1946². Jediná stavební parcela – škola (dům č. p. 20) s přílehlou zahradou – byla konfiskována v témže roce podle Dekretu č. 108/1945 Sb.³. Všechny zkonfiskovaný majetek připadl Správě státních lesů.

Celkem bylo do prvotního seznamu vlastníků, jejichž nemovitý majetek byl zkonfiskován, zahrnuto 27 vlastníků, všichni dočasní vlastníci byli zahrnuti jako jeden (viz tab. 1). Vlastníci se o konfiskaci dozvěděli prostřednictvím vyhlášky (viz příloha 2) vyvěšené na Obecním úřadě v Postřekově.

	Číslo domu	Příjmení, jméno
1.	1	Kehlerová Anna
2.	2	Schröpfer František a Markéta
3.	3	Erl Josef
4.	4	Hoffman František a Margareta
5.	5	Pflegler Václav a Anna
6.	5	Pfleglerová Barbora
7.	6	Kriegerová Kateřina
8.	7	Erlová Kateřina
9.	8	Spaderna František a Marie
10.	9	Eckertová Anna
11.	10	Holl Andres a Kateřina
12.	11	Eckert Josef a Anna
13.	11	Sokol Josef a Margareta
14.	11	Spaderna Vojtěch a Markéta
15.	13	Spaderna Margareta
16.	14	Ascherlová Barbora
17.	14	Pfleglerová Kateřina ml.
18.	15	Ascherlová Magdalena
19.	16	Kelner Václav a Marie
20.	17	Schröpferová Kateřina
21.	18	Kelner František a Františka
22.	19	Böhm František a Marie
23.	21	Erl František a Markéta
24.	22	Sweinfurthová Kateřina
25.	23	Kunešová Barbora
26.	25	Schröpfer Jan
27.	1, 2, 4/b, 5, 6, 7, 8/a, 8/b, 9	dočasní vlastníci

Tab. 1: Prvotní seznam vlastníků uvedený ve Vyhlášce o konfiskaci ze dne 6. ledna 1947

² celé znění: Dekret prezidenta republiky o konfiskaci a urychleném rozdělení zemědělského majetku Němců, Maďarů, jakož i zrádců a nepřátel českého a slovenského národa

³ celé znění: Dekret prezidenta republiky o konfiskaci nepřátelského majetku a Fondech národní obnovy

Při vytváření tabulek, které sloužily k zápisu majetku konkrétní osoby, postupovali komisaři podle výpisů z pozemkových knih. V tabulkách bylo uvedeno jméno osoby, které byl konfiskován majetek, a číslo domu, ve kterém bydlela. Dále bylo v tabulkách uvedeno číslo knihovní vložky, číslo pozemkového archu, parcelní číslo a jemu příslušející druh pozemku, jakostní třída a výměra pozemku, která byla zapsána podle druhu půdy. U těchto pozemků byl též uveden jejich katastrální výtěžek. Je zřejmé, že u stavebních parcel katastrální výtěžek uveden nebyl. Ukázka, jak byly tyto údaje komisaři vedeny, je v příloze 11.

U všech soupisů byly výsledné hodnoty autorkou předkládané bakalářské práce po sečtení výměr a katastrálního výtěžku překontrolovány. Porovnány byly také údaje v soupisech jako vlastník, číslo popisné, číslo knihovní vložky a pozemkového archu, parcelní číslo, typ pozemku a výměra s údaji získanými od Katastrálního pracoviště Domažlice (viz kapitola 2.1 *Písemné prameny*). Všechny údaje si odpovídaly. Celé soupisy byly následně přepsány do podobně strukturovaných a přehlednějších tabulek s již opravenými údaji (viz tab. 2).

Z takto zpracovaných tabulek soupisu konfiskovaného majetku pro osoby je zřejmé, že nejvíce pozemků v okolí obce Nuzarov patřilo Františku a Markétě Schröpferovým, kteří bydleli v domě s č. p. 2 a tento stavební pozemek měli také ve svém vlastnictví. Vlastnili pozemky o celkové rozloze 4ha 43a 17m². Při sčítání katastrálního výtěžku z jejich pozemků došlo ovšem k chybě a celková částka, která měla činit 54K 38h, byla o jednu korunu nižší. Soupis konfiskovaného majetku Františka a Markéty Schröpferových je uveden v tab. 2.

Schröpfer František a Markéta				Postřekov – osada Nuzarov, č. p. 2														
Číslo knihovní vložky	Číslo pozemkového archu	Číslo parcelní	Druh vzdělání (kultura) pozemku a jakostní třída	Výměra půdy												Katastrální výtěžek		
				zemědělské						lesní			ostatní					
				orné (role, zahrady, vinice, chmelnice)			luční									K	h	
				ha	a	m ²	ha	a	m ²	ha	a	m ²	ha	a	m ²			
204	232	212	stavební dům čp. 2												5	39		
		2103	louka 5				48	59									8	02
		2157	louka 5				65	31									11	78
		2160	louka 5				4	10										68
		2161	louka 5				50	28									8	30
		2165	pastvina 3									26	18				1	64
		2175	louka 5				8	92									1	48
		2176	louka 5				5	25										86
		2177	role 5		26	65											2	52
		2178	role 5		36	39											3	42
		2179	pastvina 3									6	08					38
		2184	pastvina 3									4	71					30
		2185	role 5		52	01											4	88
		2186	role 5		33	99											3	18
		2187	pastvina 3									5	29					34
		2188	pastvina 3										83					06
720		2172/2	role 5		2	34												22
204		2510/1	pastvina 3									36	31				2	26
715		2104/1	louka 5				24	61									4	06
			Celkem		1	51	32	2	07	06					84	79	53	38
																		chyba při sčítání - 54

Tab. 2: Soupis konfiskovaného majetku Františka a Kateřiny Schröpferových

Zbývajících 26 zpracovaných tabulek včetně tabulky pro stavební parcelu školy (dům č. p. 20) jsou k dispozici na příloženém DVD.

Mezi další vlastníky, kterým byl konfiskován majetek, byl následně zařazen Karel Schröpfer. V tabulce jeho konfiskovaného majetku je uvedeno pouze parcelní číslo, druh pozemku a jakostní třída, viz tab. 3.

Karel Schröpfer		Postřekov – osada Nuzarov, č. p. 2	
Číslo parcelní	Druh vzdělávání (kultura) pozemku a jakostní třída		
324	stavební, dům č. 24		
2503/1	pastvina		

Tab. 3: Soupis konfiskovaného majetku Karla Schröpfera

Dále bylo konfiskaci podrobena 13 parcel (louky, pastviny, role a stavební parcely), u kterých nebyli uvedeni vlastníci (viz tab. 4). U parcel 2120/1, 2128/1, 2194, 2195, 2203, 2204 a 2205 nebyla uvedena výměra, a proto byla doplněna z údajů poskytnutých Katastrálním úřadem pro Plzeňský kraj – Katastrální pracoviště Domažlice (viz. kapitola 2.1 *Písemné prameny*).

Číslo knihovní vložky	Číslo pozemkového archu	Číslo parcelní	Druh vzdělávání (kultura) pozemku a jakostní třída	Výměra		
				ha	a	m ²
205	263	2114/1	louka 5		39	42
371	578	2120/1	pastvina 3		8	31
371	578	2121/1	louka 5		50	61
371	578	2123/1	louka 5		18	85
487	349	2128/1	pastvina 3		3	51
374	300	2194	role 5		7	01
374	300	2195	louka 5		12	62
205	263	2203	role 5		2	63
372	492	2204	pastvina 3		3	25
372	492	2205	louka 5		1	94
799	578	2509	pastvina 3		9	53
851	578	2510/2	pastvina 3			92
588	410	2512	pastvina 3		28	45

Tab. 4: Soupis konfiskovaného majetku bez uvedení vlastníka

Konfiskaci naopak nepodléhalo 7 cest a jedna louka. Cesty byly veřejným statkem o rozloze 81a 09m². Louka s výměrou 33a 37m² patřila dnešnímu Městysu Klenčí pod Čerchovem.

• Souhrn konfiskovaného a nekonfiskovaného majetku

Souhrnná tabulka (tab. 5) ukazuje celkovou výměru konfiskovaného a nekonfiskovaného majetku a celkový počet parcel, které byly předmětem konfiskace. Parcely jsou rozděleny podle druhu a případně je specifikováno číslo dekretu, podle kterého byly konfiskovány.

Parcely		Počet	Výměra			
			ha	a	m ²	
konfiskovány	stavební parcela + dvůr	dle Dekretu č. 12/1945 Sb.	24		66	58
		dle Dekretu č. 108/1945 Sb.	1		3	53
	zastavěná plocha		4		1	40
	mezisoučet		29		71	51
	louka		39	6	61	51
	pastvina		45	6	18	90
	role		13	3	43	43
	zahrada	dle Dekretu č. 12/1945 Sb.	1		2	12
		dle Dekretu č. 108/1945 Sb.	1		6	37
	mezisoučet		99	16	32	33
nekonfiskovány	cesta		7		81	09
	louka		1		33	37
	mezisoučet		8	1	14	46
osada Nuzarov a přilehlé pozemky			136	18	18	30

Tab. 5: Souhrnná tabulka konfiskovaného a nekonfiskovaného majetku

Při zpracování souhrnné tabulky konfiskovaného a nekonfiskovaného majetku (tab. 5) byly v rámci bakalářské práce porovnány údaje ze všech tabulek soupisu konfiskovaného majetku pro konkrétní osobu (příklad tab. 2 a tab. 3) a údaje z tabulky soupisu konfiskovaného majetku bez uvedení vlastníka (tab. 4) se souhrnným dokumentem o konfiskaci majetku, který obsahuje údaje o parcelách, jako je parcelní číslo, druh pozemku, jakostní třída, výměra, popřípadě byly doplněny poznámky o čísle dekretu. Všechny údaje při kontrole tabulek a tohoto dokumentu odpovídaly. Navíc tento souhrnný dokument obsahuje i výměry, které nejsou v předešlých tabulkách uvedeny. Údaje byly tedy do souhrnné tabulky konfiskovaného a nekonfiskovaného majetku doplněny (tab. 5) – tabulka obsahuje všechny parcely, které byly předmětem konfiskace, a jejich výměry. Za předpokladu, že při konfiskaci byly řešeny všechny parcely příslušící obci či jejím obyvatelům, celková výměra uvedená v tabulce představuje úplnou rozlohu osady Nuzarov, resp. rozlohu pozemků, které patřily k obci a jejím obyvatelům.

V rámci bakalářské práce byla také vytvořena přehledná tabulka čísel konfiskovaných stavebních parcel s příslušajícím číslem popisným domku, který na parcele stál (viz tab. 6). Údaje v tabulce byly zpracovány z tabulek soupisu konfiskovaného majetku pro konkrétní osobu (příklad tab. 2 a tab. 3).

Číslo popisné	Číslo parcelní	Číslo popisné	Číslo parcelní	Číslo popisné	Číslo parcelní
1	210	10	278	19	292
2	212	11	279	20	354 - škola
3	222	12	277	21	284
4	220	13	280	22	313
5	213	14	276	23	304
6	214	15	281	24	324
7	216	16	275	25	219
8	217	17	274		
9	218	18	294		

Tab. 6: Číslo popisné a parcelní číslo k roku 1947

4.3 Demolice obce

Informace o demolici obce Nuzarov uvedené v této kapitole vznikly analýzou a zpracováním podkladů ze Státního okresního archivu Domažlice, fondu ONV Domažlice č. 384, i. č. 497.

Obyvatelé Nuzarova byli odsunuti roku 1946 a hned v témže roce podal Místní národní výbor v Postřekově (dále MNV) první žádost o povolení ke zbourání domků v Nuzarově. Než bylo MNV vyhověno, byly podány celkem 4 žádosti. Čtvrtá žádost byla podána až v květnu následujícího roku. V dalším dokumentu o odhadu domků, který byl poslán spolu s žádostmi, bylo přímo uvedeno, že „*bude nejlepší, když osada zmizí z povrchu zemského*“ (Státní okresní archiv Domažlice, ONV Domažlice č. 384, i. č. 497, Odhad budov určených ke zrušení – bouračky). Chtěli tedy domky zbourat co nejdříve, aby mohla být osada zalesněna podle plánu, ale také z důvodu blížících se jarních polních prací (pak už by zájemci o tamější půdu neměli čas ji obhospodařovat). Pro osidlovací účely nebylo s obcí Nuzarov počítáno. Znění poslední žádosti se nachází v příloze 6.

Pro udělení povolení ke zbourání bylo nutné k žádosti přiložit i odhad domků. Ten provedl stavitel a soudní znalec Martin Kuželka ze St. Postřekova a na žádost Národního pozemkového fondu v Plzni (dále NPF) také stavitel Josef Matas, který neměl žádné námítky proti zbourání.

Na vyzvání ONV se k žádosti o zbourání domků vyjádřil i pan Alois Procházka ze Státního památkového úřadu, který prohlédl všechny domky, shledal je památkově bezcenné a nevyhovující typickému řešení horských usedlostí. Též usoudil, že rozložení celé osady nenese známkou nějakého významu, a proto nemá námitek proti zbourání všech domků. Poznamenal, že Nuzarov byla německou osadou obývanou především jen dřevorubci a nebyl uveden žádný objekt, který by zasluhoval ochrany.

• **Odhad domků stavitele a soudního znalce Martina Kuželky ze dne 19.11.1946**

Odhad byl proveden celoplošně. Nebyl brán zřetel na stav jednotlivých domků a každý z nich byl oceněn na 450,- Kčs. Z odhadu plyne, že domky byly neobyvatelné.

Celé znění ocenění: „*Domky jsou vesměs dřevěné, neb ze smíšeného zdiva podezděné, přízemí postavené asi před 100 lety. Opravy v nich větším dílem žádné prováděny nebyly, ostatní materiál jest pouze dřevo. Krov soustavy hambalkové, jednoduchý, střecha sedlová, krytina šindel neb šindelák, podlahy měkké, prkenné, dlažby kamenné, cihelné neb hliněné. Dveře náplňové s nasazenými zámkami, okna ven a dovnitř k otevírání zřízená, dvojitá, stropy dřevěné s viditelnými trámy, pobité záklopem a izolací mazaninou. V kuchyni jsou zděné aneb kachlové sporáky, ostatní vše jest vyklizeno. Sporáky a okna jsou větším dílem rozbitá. Záchody jsou nesplachovací, dřevěné, na hnojišti postavené, stodůlky (mlaty) i stáje jsou velice primitivní a spoustlé. Oceňuji tyto domky jeden s druhým za paušální částku Kčs 450. - t.j. čtyřistapadesát korun čsl. Ovšem bourání celé každé usedlosti si musí kupující provést sám, tak, aby pozemek byl čistý a srovnaný do roviny dvorka.*“ (Státní okresní archiv Domažlice, ONV Domažlice č. 384, i. č. 497)

• **Odhad domků stavitele Josefa Matase z roku 1947**

Na rozdíl od odhadu Martina Kuželky byly odhady provedeny pro každý domek zvlášť a obsahují více specifických informací. Odhady poskytují podrobnější informace o tom, jak domky vypadaly.

Informace o odhadech byly zapisovány do tabulek obsahující stručný popis domku, který uváděl typ domku, místnosti, materiál stěn a popis střechy. Ke každé budově byly uvedeny rozměry půdorysu. U informace o požární pojistce lze pozorovat, že žádný z domků v Nuzarově nebyl pojištěn. Dále se v tabulkách nachází informace o materiálu, zdivu, stavebním řezivu, palivu, krytinách, dlažbách, dveřích, oknech, kamnech a sporácích a nakonec informace o různých nosičích, mřížích, instalačních předmětech, pumpách, atd. Zdivo bylo většinou kamenné a palivo z krovu, podlah a stropu bylo z velké části shnilé. Okna byla ve všech případech rozbitá. Domky byly tedy převážně v dezolátním stavu a dřevo z velké části ztrouchnivělé. Informace o dveřích, kamnech a sporácích zde nejsou uvedeny, ale tyto údaje lze získat z odhadu domků Martina Kuželky. V tabulce je uvedena celková hodnota materiálu získaného bouráním. Celkem byly ve Státním okresním archivu Domažlice, fondu ONV Domažlice č. 384, i. č. 497 dohledány odhady pro 18 domků z 25.

Příklad originálního zápisu odhadu domku je uveden v příloze 12. Originální zápisy odhadu domků byly v rámci bakalářské práce zpracovány do přehledných tabulek, ukázka viz tab. 7. Zbývající tabulky jsou k dispozici na přiloženém DVD.

Nuzarov č. p. 6					
Popis budovy:	obytné stavení, přízemní budova o 3 místnostech, s komorou a předsíní, stěny srubové a částečně z lomového kamene, střecha sedlová a krytá šindelem				
Stavební stav, závady:	v dezolátním stavu, dříví z velké části ztrouchnivělé				
Půdorysné rozměry:	dl. 16 m, š. 7 m, v. 3 m				
Požární pojistka č.:	nepojištěno				
Materiál:	Druh:	Množství:	Jednotková cena 1939:	Srážka v % na znehodnocení a důvod srážky:	Celkem Kčs:
Zdivo:	kamenné	50 m ³	130,-	neúčtuje se , ponechán zdarma – za práci	-
Stavební řezivo:	palivo	-	-	-	-
Palivo:	z krovu stropu, podlah a dveří	31 m ³	80,-	20% na rozbourání 60% na hnilobu	500,-
Krytina:	šindel	1 m ³	80,-	20% na rozbourání 70% na hnilobu	8,-
Dlažby, atd.:	-	-	-	-	-
Dveře:	-	-	-	-	-
Okna:	rozbitá	8 ks	120,-	100%	-
Kamna, sporáky:	-	-	-	-	-
Různé nosiče, mříže, instalační předměty, pumpy, atd.:	-	-	-	-	-
Celková hodnota materiálu získaného bouráním					508,-

Tab. 7: Odhad domku č. p. 6

Celková hodnota materiálu získaného bouráním domků spočtená z dochovaných odhadů činila 8 738,- Kčs. Vzhledem k tomu, že celkový součet je pouze pro 18 domků z 25, je zřejmé, že výsledný zisk byl ještě vyšší a celková cena mohla dosahovat až 15 000,- Kčs (odhadnuto dle průměrné hodnoty materiálu získaného bouráním jednoho domku).

Po provedení odhadů za úplatu byl rozebrán zbylý dobytek, drůbež, zanechaný nábytek a následně byly rozebrány i samotné domky. Materiál, který byl dále využitelný či zpracovatelný, byl rozprodán. Materiálu ale nebylo mnoho. Přednost měli obyvatelé obce Postřekov, kteří této příležitosti využili a materiál (především trámy) si zakoupili na stavbu rodinných domů "Na trávníkách" (část obce Postřekov). Další materiál využili postřekovští na stavbu železniční zastávky a pro osobní účely.

Jak uvádí (Procházka 2007), definitivní konec Nuzarovu přinesla firma Zemstav, která od roku 1955 v rámci projektu zkrášlení pohraničí likvidovala jednu opuštěnou obec za druhou a v roce 1957 dorazila do Nuzarova. Obec byla srovnána se zemí (domky odstřeleny, materiál rozhrnut po okolí) a ponechána v rukách přírody.

4.4 Vyúčtování

Informace o vyúčtování uvedené v této kapitole vznikly analýzou a zpracováním podkladů ze Státního okresního archivu Domažlice, fondu ONV Domažlice č. 384, i. č. 497.

MNV byl dne 12. září 1946 Pobočkou národního pozemkového fondu v Plzni zaslán výplatní lístek na proplacení tržby za odsunutý inventář z Nuzarova. Podle předloženého vyúčtování a po odečtení výloh spojených s odsunem obnášela tržba 207 158,- Kčs. Částka měla být uhrazena na účet Národního pozemkového fondu (dále NPF) u Poštovní spořitelny v Praze do jednoho týdne. Zaslána byla však až 20. října prostřednictvím místní kempeličky a o 14 dní později dorazila na účet č. 273/153-2.

Dále MNV jménem zásobovacího referenta a tajemníka Františka Langa priznal NPF dne 6. března 1947 navíc částku 7 057,10,- Kčs za 1 krávu a různé drobnosti, které nebyly uvedeny ve vyúčtování. Tato částka dorazila dne 13. března 1947 na účet č. 273/153-2, zasláno dne 12. března 1947.

Kuriozitou je pozdní proplacení husy z Nuzarova NPF (obr. 36). To proběhlo až v roce 1948, kdy MNV mělo na účet č. 273/153-2 zaplatit 100,- Kč. Husa vážila cca 1,5 kg a byla prodána Jiřímu Ledvinovi ze Starého Postřekova, č. p. 214.

2131/48
obč. uveďte toto č. j.

Místnímu národnímu výboru
v Postřekově

okres Domažlice
Věc: MNV v Postřekově, proplacení husy NPF.
--- Referent: Stípek

Za platte přiloženým vplatním lístkem částku Kčs 100,-, tržbu
za 1 husu z obce Nuzarova, prodanou Jiřímu Ledvinovi, St.
Postřekov čp. 214.
Zdejší pobočce podejte o tom zprávu do 14 dnů.

Příloha.

Plzeň dne 4. února 1948.
RIEGROVA UL. Č. 1.
Telefon 216.
Přijímání stran pouze v sobotu.

Přednosta:
Henžlík v.r.

Obr. 36: Proplacení husy (Státní okresní archiv Domažlice, ONV Domažlice č. 384, i. č. 497)

• **Souhrn vyúčtování obce Nuzarov**

Ceny zanechaných věcí odhadovali František Lang (zásobovací referent), Josef Šleis (rolník v Postřekově) a Josef Thomajer (zedník v Postřekově). Výsledná částka 215 450,- Kčs měla být zaplacená Národnímu pozemkovému fondu (dále NPF).

Autorkou předkládané bakalářské práce byla vytvořena tabulka souhrnného vyúčtování obce Nuzarov (tab. 8), ve které jsou přehledně uvedeny údaje nalezené v dokumentech ze Státního okresního archivu Domažlice, fondu ONV Domažlice č. 384, i. č. 497. První část tabulky uvádí cenu za živý a mrtvý inventář, dříví a drobné zvířectvo, které bylo z Nuzarova rozprodáno. Ve druhé části jsou uvedeny činnosti, které byly spojeny s vydáním, cena spojená s jejich vykonáním a kdo činnosti provedl. Dále je v tabulce uvedena částka dodatečného inventáře k zaplacení. V poslední části tabulky je uvedeno, kdy a kolik peněz došlo na účet NPF a kolik ještě zůstalo v držení MNV.

Zaplaceno za:		
živý inventář		126 714,- Kčs
mrtvý inventář		80 444,- Kčs
dříví		6 905,- Kčs
drobné zvířectvo		3 930,- Kčs
celkem		217 993,- Kčs
Vydání za:		
-	-	3150,- Kčs
rozdělování inventáře, odhad, atd	Lang František	2000,- Kčs
rozdělování inventáře, odhad, atd	Josef Thomajer	2000,- Kčs
ustájení dobytka, krmení	Josef Šleis	1200,- Kčs
přivezení píce	Řezníček Jan	300,- Kčs
svod dobytka	Ledvina Josef	60,- Kčs
přivezení koz	Psůtka Josef	250,- Kčs
svod dobytka	Sladký Jakub	60,- Kčs
svod dobytka	Hrubý Josef	60,- Kčs
svod dobytka	Jahn Matěj	60,- Kčs
svod dobytka	Karel Šindelář	60,- Kčs
svod dobytka	Královec Martin	60,- Kčs
odhad koní u ONV Domažlice		190,- Kčs
zasklení oken ve stáji pro přivedený dobytek		150,- Kčs
celkem		9 600,- Kčs
Dodatečné zaplacení peněz za:		
další inventář z Nuzarova		7 057,- Kčs
celkem		215 450,- Kčs
dne 24.10.1946 došlo na účet		207 158,- Kčs
dne 13.3.1947 došlo na účet		7 057,- Kčs
v držení MNV zůstává		1 235,-Kčs

Tab. 8: Souhrn vyúčtování obce Nuzarov

4.5 Pronájem luk

Informace o pronájmu luk uvedené v této kapitole vznikly analýzou a zpracováním podkladů ze Státního okresního archivu Domažlice, fondu ONV Domažlice č. 384, i. č. 497.

Po vysídlení Nuzarova zbyly po obyvatelích neobdělávané pozemky, o které měli zájem rolníci a zemědělci z Postřekova (jim byly pozemky nabídnuty).

O pozemky, především louky, projevilo zájem celkem 34 obyvatel Postřekova. Dne 9. června 1947 byly pozemky pronajaty a sloužily především k sušení sena. Jelikož louky nebyly zavodňovány, hnojeny a nebyly z nich odstraňovány krtiny, byl výsledný výnos sena velmi malý. Navíc museli nájemníci dojíždět do Nuzarova přibližně 6 km. Dokumenty uvádějí, že louky zabíraly plochu přibližně 10 ha, za kterou bylo vybráno 3 280,- Kčs. Částka byla zaplacená Národnímú pozemkovému fondu (dále NPF) složenkou.

V roce 1948 zájem o pronájem luk klesl z původních 34 zájemců na 26 (seznam nájemců viz tab. 9). Pokles byl zapříčiněn nejspíše nízkým výnosem z pronajatých pozemků a delší vzdáleností Nuzarova od Postřekova. Pro nájemce bylo časově, a pravděpodobně i finančně nevýhodné do Nuzarova dojíždět a obdělávat tamější pozemky. Se sníženým počtem zájemců byl také spojen pokles vybrané částky za pronájem, který činil 2 620,- Kčs.

	Příjmení, jméno	Bydliště	Cena/1 díl
1.	Jahn Štěpán, Kuželková Dorota	St. Postřekov, č. p. 62	250,- Kčs
2.	Planeta Jan	St. Postřekov, č. p. 60	70,- Kčs
3.	Tauber Karel	St. Postřekov, č. p. 224	100,- Kčs
4.	Volfík Štěpán	St. Postřekov, č. p. 186	150,- Kčs
5.	Konpík Jan	Nový Postřekov	100,- Kčs
6.	Tauer Rudolf	St. Postřekov	150,- Kčs
7.	Kůželka Adam	St. Postřekov, č. p. 129	60,- Kčs
8.	Jahnová Ludmila	St. Postřekov, č. p. 161	100,- Kčs
9.	Carda Jiří	St. Postřekov, č. p. 63	100,- Kčs
10.	Šindelář Jan	St. Postřekov, č. p. 65	150,- Kčs
11.	Anderle Jakub	St. Postřekov, č. p. 74	250,- Kčs
12.	Zahořová Anna	St. Postřekov, č. p. 159	100,- Kčs
13.	Váchal Bartoloměj	St. Postřekov, č. p. 13	70,- Kčs
14.	Kuttenbergová Magdalena	St. Postřekov, č. p. 195	50,- Kčs
15.	Buršík Štěpán	St. Postřekov, č. p. 180	100,- Kčs
16.	Váchal Karel	St. Postřekov, č. p. 141	100,- Kčs
17.	Langová Marie	St. Postřekov, č. p. 71	100,- Kčs
18.	Holl Ondřej	St. Postřekov, č. p. 93	50,- Kčs
19.	Bernard Josef	Nový Postřekov	50,- Kčs
20.	Kuželka Antonín	Nový Postřekov	150,- Kčs
21.	Psůtka Jiří	Nový Postřekov	50,- Kčs
22.	Buršík Jan	Nový Postřekov	50,- Kčs
23.	Knopf Josef	Nový Postřekov	100,- Kčs
24.	Kuželka Martin	Nový Postřekov	100,- Kčs
25.	Kůželka Adam	St. Postřekov, č. p. 129	20,- Kčs
26.	Lang František	St. Postřekov, č. p. 117	50,- Kčs
			celkem 2 620,- Kčs

Tab. 9: Seznam nájemců luk za roku 1948

4.6 Přehled počtu domků a obyvatel

Informace o počtu domků a obyvatel uvedené v této kapitole vznikly analýzou a zpracováním dokumentů o sčítání lidu ze Státního okresního archivu Domažlice, fondu OÚ Domažlice, I č. 592, dostupném na Porta fontium – Bavorsko-česká síť digitálních historických pramenů (Státní oblastní archiv v Plzni – Sčítání lidu). Ve fondu jsou dokumenty z roku 1869 vedeny pod i. č. i737, z roku 1880 pod i. č. i801, z roku 1890 pod i. č. i870, z roku 1900 pod i. č. i939, z roku 1910 pod i. č. i1007 a z roku 1921 pod i. č. k96. V (Procházka 2007) jsou uvedeny údaje k roku 1705, 1789, 1839, 1930 a 1957.

Zpracováním výše zmíněných podkladů vznikla tabulka počtu domků a obyvatel (tab. 10). Hodnoty sloupce počtu obyvatel pro roky 1869, 1880, 1890, 1900 a 1910 byly autorkou předkládané bakalářské práce spočteny z údajů o sčítání lidu, které uváděly podrobnější informace o pobytu obyvatel. Sloupec je rozdělen na obyvatele trvale žijící a na obyvatele evidované v obci Nuzarov. Jejich rozdílem vznikne počet obyvatel, kteří byli v obci evidováni, ale nebyli trvale přítomni. V (Procházka 2007) nejsou obyvatelé rozlišení, ale uveden je pouze jejich počet. Proto není sloupec počtu obyvatel k rokům 1705, 1789, 1839, 1921, 1930 a 1957 rozdělen.

Rok	Počet		
	domů	obyvatel	
1705	4	4	
1789	4	4	
1839	9	117	
		trvale žijících	evidovaných
1869	15	132	158
1880	23	139	154
1890	24	151	154
1900	22	181	179
1910	25 – dům č. p. 20 zbořen	185	195
1921	25	185	
1930	25	159	
1957	26	-	

Tab. 10: Počet domků a obyvatel

Od roku 1705 do roku 1789 se počet domků a obyvatel nezměnil. Postupem času se obec pomalu rozrůstala, a to až do roku 1910, kdy v Nuzarově trvale žilo 185 obyvatel ve 24 domech. Evidovaných obyvatel bylo 195 a evidovaných domků 25 – domek č. p. 20 byl neobyvatelný (zbořen). Po roce 1921 se počet obyvatel snížil. Tento pokles byl pravděpodobně zapříčiněn První a Druhou světovou válkou. K roku 1957 není v tabulce uveden počet obyvatel, protože obyvatelé Nuzarova byli v roce 1947 již odsunuti (Státní okresní archiv Domažlice, ONV Domažlice č. 76, i. č. 337). V roce 1957 proběhla definitivní demolice obce Nuzarov (Procházka 2007). Je zřejmé, že sčítání obyvatel a domků, ze kterých v té době zbyly většinou rozvaliny, proběhlo ještě před demolicí.

5 Mapová aplikace

Na základě získaných dat a podkladů uvedených v kapitole 2 *Rešerše dostupných pramenů* je možné vytvořit rekonstrukční mapu obce Nuzarov v podobě mapové aplikace. Rekonstrukční mapa bude obsahovat polygonovou vrstvu, která bude představovat polohu domků v obci Nuzarov. Mapová aplikace po kliknutí na konkrétní domek zobrazí informace o domku – rozměry, materiál, jména majitelů i obyvatel a další. Tyto detailní informace byly získány z výsledků šetření poskytnutých Katastrálním úřadem pro Plzeňský kraj – Katastrální pracoviště Domažlice (viz kapitola 2.1 *Písemné prameny*) a výsledků popsanych v kapitole 4 *Analýza a zpracování podkladů*. Rekonstrukční mapa bude v mapové aplikaci doplněna o další podkladové vrstvy a mapové značky, které poskytnou uživateli další informace o dané lokalitě. Dále bude mapová aplikace obsahovat prvky, které usnadní uživateli orientaci v mapě a její ovládání.

5.1 Použité mapové podklady a technologie

V této kapitole jsou uvedeny mapové podklady, které byly použity pro tvorbu mapové aplikace. Dále jsou zde uvedeny technologie, které byly použity k přípravě podkladů a k samotné tvorbě mapové aplikace.

5.1.1 Použité mapové podklady

Pro tvorbu rekonstrukční mapy byly zvoleny podklady, které zachycují situaci původní polohy domků v obci. Informace uvedené v mapových podkladech se vzájemně doplňují a umožňují vytvořit rekonstrukční mapu v podobě mapové aplikace. Do mapové aplikace byly jako podkladové vrstvy dále zvoleny takové podklady, které poskytnou dodatečné informace o území a jsou pro uživatele zajímavé.

Mapové podklady, které byly použity pouze k tvorbě rekonstrukční mapy, byly mapa bývalého pozemkového katastru a mapa Nuzarova Andrease Erla. Mezi mapové podklady, které byly použity nejen pro tvorbu rekonstrukční mapy, ale i jako podkladové vrstvy v mapové aplikaci, patří originální mapa stabilního katastru a dlaždice historické ortofotomapy. Pouze jako podkladové vrstvy v mapové aplikaci byly použity Ortofoto České republiky, Základní mapa České republiky 1 : 10 000 a katastrální mapa.

- **Mapa bývalého pozemkového katastru**

Mapovým podkladem pro tvorbu rekonstrukční mapy byla mapa bývalého pozemkového katastru, resp. rastrová data mapy bývalého pozemkového katastru (Mapový podklad Katastrální úřad pro Plzeňský kraj – Katastrální pracoviště Domažlice – mapa bývalého pozemkového katastru). Mapa zachycuje polohu domků v obci před datem její úplné demolice, a proto byla použita pro vektorizaci domků, jejichž situace se oproti situaci na originální mapě stabilního katastru změnila. Bylo tak možné zachytit případné změny v půdorysech domků. Rastr mapy bývalého pozemkového katastru byl před vektorizací půdorysu domků georeferencován do systému Jednotné trigonometrické sítě katastrální (S-JTSK).

- **Mapa Nuzarova Andrease Erla**

Dalším mapovým podkladem pro tvorbu rekonstrukční mapy byla mapa Nuzarova Andrease Erla (Erl – mapa Nuzarova), podrobněji viz kapitola 2.3 *Mapové podklady*. Vzhledem k dostupným informacím o vzniku mapy byl tento podklad považován pouze za doplňující zdroj informací. Pro získání těchto informací byla mapa georeferencována do S– JTSK.

- **Originální mapa stabilního katastru**

Hlavním mapovým podkladem pro tvorbu rekonstrukční mapy byla originální mapa stabilního katastru, resp. mapový list originální mapy stabilního katastru s označením Starý a Nový Postřekov ZS-XIV-24 bi (Mapový podklad Český úřad zeměměřičský a katastrální – originální mapa stabilního katastru), podrobněji viz kapitola 2.3 *Mapové podklady*. Zároveň byla mapa ve formě WMS služby použita i jako podkladová vrstva v mapové aplikaci. Mapový list originální mapy stabilního katastru byl georeferencován do S-JTSK. Poté mapa sloužila jako hlavní podklad pro vektorizaci půdorysu domků a k výběru identických bodů pro georeferencování dalších mapových podkladů.

- **Dlaždice historické ortofotomapy**

Mezi další mapové podklady využitě pro tvorbu rekonstrukční mapy Nuzarova patří dlaždice historické ortofotomapy (Dlaždice historické ortofotomapy), podrobněji viz kapitola 2.3 *Mapové podklady*. Zároveň byly dlaždice historické ortofotomapy ve formě WMS služby použity i jako podkladová vrstva v mapové aplikaci. Při vektorizaci domků sloužily k porovnání polohy domků z roku 1950 s polohou na ostatních podkladech. Pokud bylo nezbytně nutné, byly využity i k samotné vektorizaci domků.

- **Ortofoto České republiky**

Ortofoto České republiky (Mapový podklad Český úřad zeměměřičský a katastrální - Ortofoto České republiky) bylo ve formě WMS služby použito pouze jako podkladová vrstva mapové aplikace. Uživatel tak může porovnat současný stav zaniklé obce se stavem před její demolicí.

- **Základní mapa České republiky 1 : 10 000**

Za další podkladovou vrstvu, která byla publikována ve formě WMS služby, byla zvolena Základní mapa České republiky 1 : 10 000 (Mapový podklad Český úřad zeměměřičský a katastrální – Základní mapa České republiky 1 : 10 000). Na mapě je zachycen současný stav, uživateli tedy poskytne další informace o okolí zaniklé obce Nuzarov

- **Katastrální mapa**

Katastrální mapa (Mapový podklad Český úřad zeměměřičský a katastrální – Katastrální mapa) byla zvolena jako poslední podkladová vrstva mapové aplikace, publikována ve formě WMS služby. Katastrální mapa poskytuje uživateli náhled, jak v současné době vypadají parcely v obci Nuzarov.

5.1.2 Použité technologie

Rekonstrukční mapa v podobě mapové aplikace byla tvořena pomocí různých technologií. Použité technologie jsou uvedeny níže.

- **Systém KOKEŠ**

Systém KOKEŠ je produkt společnosti GEPRO spol. s r.o., který umožňuje zobrazovat zároveň rastrová i vektorová data v různých souřadnicových systémech. Zahrnuje výkonný editor rozsáhlých geografických dat uložených souborově ve výkresech a nejrůznějších rastrových podkladech a geodetických údajů o bodech uložených v seznamech souřadnic. Dále obsahuje moduly pro zpracování měření z terénu, geodetické a konstrukční výpočty a další. Je vhodným nástrojem pro všechny běžné geodetické práce a pro tvorbu a údržbu mapových děl. Systém KOKEŠ je schopen zobrazovat veškeré typy obecně známých binárních (černobílých) i barevných rastrů. Rastry je možno několika způsoby souřadnicově připojovat a transformovat. (GEPRO spol. s r.o. 2013 – 2020)

Systém KOKEŠ byl použit pro georeferencování mapového listu originální mapy stabilního katastru do S-JTSK. Při zpracování bakalářské práce byla použita verze 13.73 (GEPRO spol. s r.o. 2018).

- **ArcGIS a jeho softwarový balíček ArcMap**

ArcGIS je geografický informační systém (GIS) vyvinutý firmou Esri. Je určen pro práci s prostorovými daty. Může data vytvářet, spravovat, analyzovat, uvést je do prostorových souvislostí, najít v nich nové vztahy a vše přehledně vizualizovat. Výsledky lze poté sdílet nejen ve formátu tradiční mapy, ale i jako interaktivní aplikaci či přehledné reporty. (ARCDATA PRAHA – ArcGIS)

ArcMap je aplikace ArcGIS Desktop (desktopová realizace ArcGIS), v jejímž prostředí lze nalézt většinu nástrojů pro zpracování dat, přípravu dat pro analýzu a získání nových informací z dat. Pro zpracování dat a jejich analýzu lze využít mnoho tzv. geoprocessingových nástrojů. Výsledky lze zobrazit a vytvořit z nich mapu nebo je odeslat k publikaci na server. (ARCDATA PRAHA – ArcMap)

ArcMap byl použit pro georeferencování rastru mapy bývalého pozemkového katastru a mapy Nuzarova Andrease Erla, pro vektorizaci polygonové vrstvy domků a jejího exportu do formátu GeoJSON⁴. Při zpracování bakalářské práce byla použita verze 10.6.0.8321 (Esri 2019).

- **GeoServer**

GeoServer je freeware webový server, který umožňuje uživatelům ukládat, upravovat, prohlížet a sdílet geoprostorová data. GeoServer umožňuje publikovat data např. ve formátech WFS, WMS nebo WMTS. (Open Source Geospatial Foundation 2020)

GeoServer byl použit pro publikaci mapového listu originální mapy stabilního katastru a dlaždic historické ortofotomapy v S-JTSK ve formě WMS služeb. Při zpracování bakalářské práce byla použita verze 2.15.1 pro Windows (Open Source Geospatial Foundation 2019).

⁴ Specifikace formátu GeoJSON je dostupná na: <https://geojson.org/>

- **PSPad editor**

PSPad editor je freeware textový editor vyvíjený českým programátorem Janem Fialou. PSPad je vhodný pro práci s prostým textem, ale také k vytváření zdrojových kódů a webových stránek. Obsahuje řadu unikátních funkcí, které ulehčí jejich tvorbu. (Fiala 2004)

PSPad Editor byl použit pro tvorbu webové aplikace a webových stránek. Při zpracování bakalářské práce byla použita verze 5.0.3 (Fiala 2020).

5.2 Transformace použitých mapových podkladů do S-JTSK a tvorba polygonové vrstvy domků

V této kapitole je popsán postup transformace rastru mapového listu originální mapy stabilního katastru, mapy bývalého pozemkového katastru a mapy Nuzarova Andrease Erla. Dále je zde popsána tvorba polygonové vrstvy domků.

5.2.1 Transformace rastru mapového listu originální mapy stabilního katastru

Pro tvorbu rekonstrukční mapy bylo nutné georeferencovat rastr mapového listu originální mapy stabilního katastru do systému stabilního katastru S-SK a následně transformovat do S-JTSK. Transformace byla provedena v systému KOKEŠ (GEPRO spol. s r.o. 2018) za pomoci (Český úřad zeměměřičský a katastrální 2004).

V prvním kroku byl transformován zdrojový rastr mapového listu originální mapy stabilního katastru *název rastru.jpg* na klad mapových listů stabilního katastru systému Gusterberg pomocí funkce *Klíč a transformace*. Za identické body byly zvoleny rohy rámu a pětipalcové značky rámu mapového listu. Pro transformaci byla zvolena projektivní transformace. Natransformovaný rastr byl přerastrován a uložen pod názvem *název rastru_transformovaný.jpg*.

Následně byla provedena **rekonstrukce rastru mapového listu**, která spočívá v odstranění srážky mapového listu a jeho umístění v systému stabilního katastru (Český úřad zeměměřičský a katastrální 2004). Nejprve bylo potřeba provést proměření rámu mapového listu. Rám, rohy a rámové značky mapového listu byly úplné a dobře čitelné, proto nemusela být provedena jejich rekonstrukce. Do seznamu souřadnic *název rastru.ss* byly odsunuty všechny rohy, resp. souřadnice rohů mapového listu (viz obr. 37 na následující straně). Rámové značky byly zvoleny tak, aby pláty, pomocí kterých bude provedena transformace do S-SK, připomínaly tvarem čtverec. Proto byly zvoleny pětipalcové protilehlé rámové značky, viz obr. 37 na následující straně.



Obr. 37: Zadané rohy a pětipalcové rámové značky rámu mapového listu pro proměření rámu mapového listu

Za pomoci funkce *Určení kladu mapového listu* byla vytvořena vektorová vrstva kladu mapového listu *název katastrálního území_klad.vyk*. Následně byly zadány rohy rámu mapového listu, rozměr palce, nastaveno měřítko, souřadnicový systém, označení mapového listu a umístěn obdélník představující rám mapového listu do obecného kladu mapových listů v S-SK. Tímto byla do výkresu *název katastrálního území_klad.vyk* uložena vektorová vrstva kladu mapového listu v S-SK. Rám mapového listu s ideálními polohami palcových značek byl uložen do výkresu *název rastru.vyk*.

Dále byla provedena příprava transformace mapového listu za pomoci funkce *Příprava transformace r.m.l.* a postupovalo se dle zadání na konzoli. Nejdříve se zadaly rohy rámu mapového listu a pětipalcové rámové značky v určeném pořadí. Dále byly vybrány body pro transformaci. Body pro transformaci jsou vybrané zadané rámové značky, které se použijí pro tvorbu plátů připomínající tvar čtverce, a musejí tvořit dvojice bodů odpovídající též rámové značce na protilehlých stranách rámu mapového listu. V tomto případě byly všechny zadané rámové značky zvoleny za body pro transformaci. Zadané rohy rámu mapového listu a rámových značek jsou na obr. 38 vyznačeny modře.



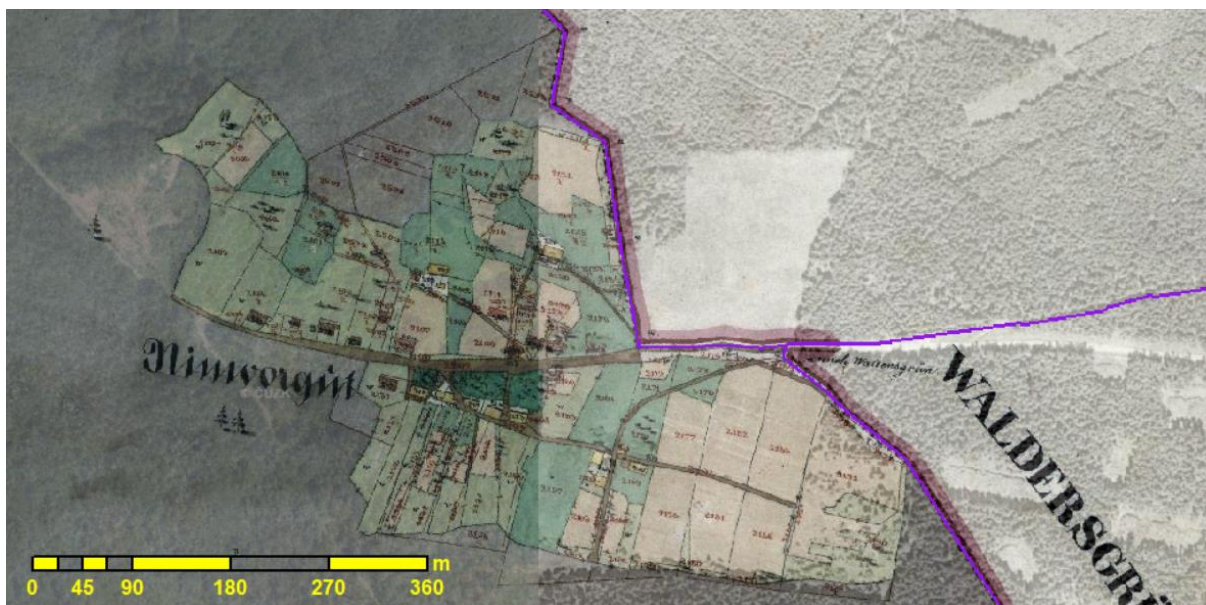
Obr. 38: Rohy rámu a rámové značky mapového listu pro přípravu transformace mapového listu

Nakonec byla provedena transformace mapového listu do S-SK. K tomu byla využita funkce *Transformace rastru m.l.* Projektivní transformace po částech vymezených jednotlivými pláty je provedena automaticky. Tímto byl zdrojový rastr umístěn do S-SK a zároveň byla provedena korekce srážky mapového listu. Po uložení zdrojového rastru byl v příslušném adresáři vytvořen soubor určující souřadnicové připojení v S-SK *název rastru.roh* (formát systému KOKES).

Posledním krokem byla transformace rastru *název rastru.jpg* v S-SK do S-JTSK. Transformace se provádí funkcí *Transformace z S-SK Gusterberg – S-JTSK* za pomoci globálního transformačního klíče (GTK). Po provedené transformaci byl rastr přerastován a uložen pod názvem *název rastru_S-JTSK.jpg*.

Podrobněji je celý postup transformace popsán v (Český úřad zeměměřičský a katastrální 2004).

Aby mohl být mapový list originální mapy stabilního katastru *název rastru_S-JTSK.jpg* zobrazen v S-JTSK v softwaru ArcMAP, bylo exportováno jeho souřadnicové připojení s příponou **.jgw*. Výřez transformovaného rastru mapového listu stabilního katastru v S-JTSK po zobrazení v ArcMapu na podkladech Ortofota České republiky, dlaždice historické ortofotomapy s označením Domažlice 8-6 a hranice katastrálních území je na obr. 39 na následující straně.



Obr. 39: Výřez transformovaného mapového listu stabilního katastru v S-JTSK na podkladech Ortofota České republiky (levá polovina obrázku), dlaždice historické ortofotomapy (pravá polovina obrázku) a hranice katastrálních území

5.2.2 Georeferencování rastru mapy bývalého pozemkového katastru a mapy Nuzarova Andrease Erla

Aby bylo možné s mapou bývalého pozemkového katastru a mapou Nuzarova Andrease Erla pracovat, musely být nejprve georeferencovány do systému S–JTSK. Pro volbu identických bodů byl zvolen mapový list originální mapy stabilního katastru v S–JTSK.

V prvním kroku byl do softwaru ArcMap nahrán rastr mapového listu originální mapy stabilního katastru v S–JTSK a rastr bývalého pozemkového katastru. Poté byla spuštěna funkce *georeferencing*. Pro georeferencování byl vybrán rastr mapy bývalého pozemkového katastru. Za identické body byly zvoleny rohy domků, které si na obou rastroch odpovídaly, a očíslované body na katastrální hranici. Pro georeferencování byla použita projektivní transformace. Při porovnání výsledné georeferencované mapy s mapovým listem originální mapy stabilního katastru je patrné, že si domky (pokud se jejich tvar nezměnil) a katastrální hranice odpovídají. Vzhledem k podmínkám smlouvy o zapůjčení dat nelze v bakalářské práci publikovat georeferencovaný rastr mapy bývalého pozemkového katastru.

Následně byl georeferencován rastr mapy Nuzarova Andrease Erla. Technický postup probíhal stejně jako u mapy bývalého pozemkového katastru. Za identické body byly zvoleny rohy půdorysů domků na mapovém listu originální mapy stabilního katastru tak, že bylo přihlédnuto ke zpracování kresby na mapě Nuzarova Andrease Erla. Pro georeferencování byla použita projektivní transformace. Na obr. 40 na následující straně je vidět výsledek georeferencování na podkladě originální mapy stabilního katastru. Z obrázku je patrné, že si poloha ani rozměry domků neodpovídají. Mapa Nuzarova Andrease Erla sloužila dále pouze jako orientační plánec obce a k identifikaci domků na dalších podkladech. Nebyla tedy využita ani jako podkladová vrstva ve webové aplikaci.



Obr. 40: Výřez mapy Nuzarova Andrease Erla na podkladě originální mapy stabilního katastru v S-JTSK

5.2.3 Tvorba polygonové vrstvy domků

Pro tvorbu polygonové vrstvy domků byly využity čtyři mapové podklady. Základním a nejdůležitějším mapovým podkladem byl mapový list originální mapy stabilního katastru, dalším významným mapovým podkladem byla mapa bývalého pozemkového katastru. Dále byly využity dlaždice historické ortofotomapy. Posledním mapovým podkladem byla mapa Nuzarova Andrease Erla, která byla chápána jako podklad pouze orientační.

Nejprve byly v softwaru ArcMap vektorizovány všechny půdorysy domků na mapovém listu originální mapy stabilního katastru do vrstvy s názvem *domky_SK*. Poté se přistoupilo k mapě bývalého pozemkového katastru. Domky na mapě bývalého pozemkového katastru byly porovnány s vrstvou domků *domky_SK*. Pokud si domky odpovídaly, byly přesunuty z vrstvy *domky_SK* do vrstvy s názvem *domky_BPK*. Pokud se na mapě změnil půdorys domku, ale poloha zůstala stejná, byl domek z vrstvy *domky_SK* smazán a zvektorizován podle mapy bývalého pozemkového katastru do vrstvy *domky_BPK*. Pokud se na mapě bývalého pozemkového katastru nacházely domky, které nebyly na originální mapě stabilního katastru, byly zvektorizovány do vrstvy *domky_jen_BPK*. Při vektorizaci si autorka bakalářské práce všimla nesrovnalostí – parcely č. 213 a č. 215 jsou na mapě bývalého pozemkového katastru zakresleny jinde než na originální mapě stabilního katastru. Na mapě bývalého pozemkového katastru jsou původní zákresy parcel přeškrtnuty a parcely nově zakresleny jinde. Nová poloha parcely č. 213 s domkem č. p. 5 odpovídá i poloze domku na dlaždicích historické ortofotomapy a na mapě Nuzarova Andrease Erla. Stodolu patřící k domku č. p. 7 na parcele č. 215 nelze na dlaždicích historické ortofotomapy přímo identifikovat, ale její poloha odpovídá poloze na mapě Nuzarova Andrease Erla. Oba domky byly v obou případech vektorizovány – domky na mapě bývalého pozemkového katastru do vrstvy *domky_jenBPK* a domky na mapovém listu originální mapy stabilního katastru od vrstvy *domky_SK*.

Vrstva *domky_BPK* tedy obsahuje domky, které jsou zakresleny jak na originální mapě stabilního katastru, tak na mapě bývalého pozemkového katastru. Jejich půdorysy a poloha jsou stejné, nebo jsou aktualizovány podle mapy bývalého pozemkového katastru. Vrstva

domky_jen_BPK obsahuje domky, které jsou pouze na mapě bývalého pozemkového katastru. Vrstva *domky_SK* obsahuje domky zakreslené jen na originální mapě stabilního katastru.

Následně byly použity dlaždice historické ortofotomapy, které sloužily k porovnání vektorizovaných domků s domky, případně pozůstatky domků na ortofotosnímciích. Při porovnání bylo zřejmé, že na ortofotosnímciích je vidět méně domků než počet domků polygonových vrstev *domky_SK*, *domky_jen_BPK*, *domky_BPK*. Z toho lze soudit, že domky byly zbořeny dlouho před rokem 1950, protože v krajině již nejsou patrné ani jejich pozůstatky. Dále si lze na dlaždicích historické ortofotomapy povšimnout míst, která připomínají pozůstatky domků, ale nelze je ztotožnit s žádným domkem z již vytvořených polygonových vrstev. Pro účely identifikování, zda-li se na dlaždicích historické ortofotomapy jedná o pozůstatek domu, byla použita mapa Nuzarova Andrease Erla. Nejprve byla mapa Nuzarova Andrease Erla porovnána s polygonovými vrstvami domků *domky_Sk* a *domky_BPK*, aby byly vyloučeny domky, které si odpovídají. Po vyřazení odpovídajících si domků zůstal jeden, který je jen na mapě Nuzarova Andrease Erla. Domek byl následně porovnán s místy na dlaždicích historické ortofotomapy, které by mohly představovat pozůstatky domků. Domek se podařilo ztotožnit s jedním místem, podle kterého byl následně vektorizován do vrstvy *domky_O_Erl*. Vrstva tedy obsahuje jeden domek, který je jen na dlaždici historické ortofotomapy a na mapě Nuzarova Andrease Erla.

Po vektorizaci byly porovnány rozměry vektorizovaných domků s rozměry domků uvedených v tabulkách odhadů domků (příklad tab. 7, viz kapitola 4.3 *Demolice obce*). Ve většině případů si rozměry domků neodpovídaly. Tento nesoulad mohl být zapříčiněn tím, že rozměry v tabulkách odhadů domků mohly být pouze krokované.

Výsledkem vektorizace jsou čtyři polygonové vrstvy domů (viz obr. 41): vrstva *domky_SK* znázorněna zeleně, vrstva *domky_jen_BPK* znázorněna oranžově, vrstva *domky_BPK* znázorněna růžově, vrstva *domky_O_Erl* znázorněna modře.




Obr. 41: Polygonové vrstvy domků zobrazené na podkladě dlaždic historické ortofotomapy

5.3 Tvorba rekonstrukční mapy v podobě mapové aplikace a její výsledná podoba

Před zahájením tvorby mapové aplikace byl vytvořen návrh její podoby a obsahu. Webová aplikace bude tvořena mapovým oknem. Mapové okno bude obsahovat polygonové vrstvy domků, které poskytnou informace o konkrétním domku, a bodovou vrstvu, která poskytne informace o dochovaných a významných památkách v okolí Nuzarova. Podkladové vrstvy budou tvořeny mapovým listem originální mapy stabilního katastru, dlaždicemi historické ortofotomapy, Ortofotem České republiky, katastrální mapou a Základní mapou České republiky 1 : 10 000. Do mapového okna bude přidáno grafické měřítko, legenda a tlačítka k ovládání polohy uvnitř mapového okna. Po stanovení těchto podmínek byla vytvořena a upravena vstupní data. Následně byl napsán zdrojový kód mapové aplikace.

Nejprve byla v softwaru ArcMap vytvořena bodová vrstva *boddy*, která představuje dochované a významné památky v okolí zaniklé obce Nuzarov. Mezi tyto památky se řadí památný strom Nuzarovská lípa, dva dochované pozůstatky sklepů, dva křížky a dva prameny, které v okolí obce vyvěrají. Body jsou odlišeny v atributové tabulce atributem *typ*, po vizualizaci v softwaru ArcMap jsou body označeny stejným symbolem. Vizualně budou podle hodnot tohoto atributu odlišeny až při tvorbě zdrojového kódu mapové aplikace. Bodová vrstva je vidět na obr. 42.




Obr. 42: Bodová vrstva na podkladě dlaždic historické ortofotomapy

Dále bylo nutné podle stanovených podmínek připravit polygonové vrstvy domků a bodovou vrstvu, které budou v mapové aplikaci. Za vrstvy domků byly zvoleny polygonové vrstvy domků *domky_SK*, *domky_jen_BPK*, *domky_BPK* a *domky_O_Erl* (podrobněji viz kapitola 5.2.3 *Tvorba polygonové vrstvy domků*). Aby se po kliknutí na domky zobrazily příslušné informace, musela být u každé vrstvy vyplněna atributová tabulka. V softwaru ArcMap byl do atributových tabulek přidán atribut *cp*, jehož hodnoty představují číslo popisné. Dle tabulky čísel popisných a parcelních čísel k roku 1947 (tab. 6 viz kapitola 4.2 *Konfiskace majetku*) bylo přiřazeno číslo popisné ke konkrétnímu domku. Dále byl do atributových tabulek přidán atribut *info*, který byl naplněn informacemi o domcích, které se zobrazí po kliknutí na konkrétní domek

v mapové aplikaci. Protože pole atributu typu *text* pojme maximálně 255 znaků, byl atribut *info* naplněn ručně až po exportu vrstev do formátu GeoJSON. Domky se dle informací v atributu *info* dělí na tři druhy. Prvním druhem jsou domky s číslem popisným, o kterých jsou informace sepsány z tabulek soupisu konfiskovaného majetku (příklad tab. 2 a 3 viz kapitola 4.2 *Konfiskace majetku*), z tabulek odhadu domků (příklad tab. 7 viz kapitola 4.3 *Demolice obce*), ze seznamů Němců pro první a druhou etapu odsunu (viz příloha 9 a 10) a z údajů poskytnutých Katastrálním úřadem pro Plzeňský kraj – Katastrální pracoviště Domažlice (viz kapitola 2.1 *Písemné prameny*). Dalším druhem domků jsou stodoly, o kterých jsou informace sepsány z tabulek soupisu konfiskovaného majetku (příklad tab. 2 a 3 viz kapitola 4.2 *Konfiskace majetku*) a z tabulek odhadu domků (příklad tab. 7 viz kapitola 4.3 *Demolice obce*). Rozhodnutí, jestli se jednalo o stodolu nebo o domek s číslem popisným, bylo učiněno na základě údajů poskytnutých Katastrálním úřadem pro Plzeňský kraj – Katastrální pracoviště Domažlice (viz kapitola 2.1 *Písemné prameny*), poloze čísel popisných na indikační skice stabilního katastru (Mapový podklad Národní archiv) a na mapě Nuzarova Andree Erla. Třetím druhem jsou domky, které jsou zakresleny na mapových podkladech, ale nebyly o nich doposud nalezeny podrobnější informace. V bodové vrstvě byl také do atributové tabulky přidán atribut *info*, který byl naplněn informacemi o dochovaných a významných památkách.

Polygonové vrstvy domků byly v softwaru ArcMap exportovány do formátu GeoJSON pomocí funkce *Feature to JSON*.

Dále bylo nutné připravit podkladovou vrstvu dlaždic historické ortofotomapy. Aby byly obě dlaždice barevně vyvážené a nebyl mezi nimi patrný přechod, byla v softwaru ArcMap použita funkce *Mosaic To New Raster*. Tímto bylo vytvořeno bezešvé ortofoto z roku 1950 (viz obr. 43).



Obr. 43: Území obce Nuzarov na podkladě vytvořeného bezešvého ortofota z roku 1950

Ortofoto z roku 1950 a mapový list originální mapy stabilního katastru byly následně nahrány na webový server GeoServer, pomocí něhož je lze do mapové aplikace nahrát ve formě WMS služeb.

Po přípravě dat byl napsán zdrojový kód mapové aplikace. Tvorba zdrojového kódu probíhala v textovém editoru PSPad. Pro tvorbu byla zvolena knihovna Leaflet verze 1.6.0 (AGAFONKIN 2019). Knihovna Leaflet byla navržena s ohledem na jednoduchost a zároveň

ji lze rozšířit o velké množství pluginů (AGAFONKIN 2010 – 2019). Je také vhodná pro tvorbu interaktivních mapových aplikací, které jsou navrženy i pro mobilní zařízení.

Nejprve byla vytvořena základní webová stránka v jazyce HTML, která se přizpůsobí mobilnímu prostředí. Do kódu webové stránky byla následně implementována knihovna Leaflet. Dále bylo nastaveno, aby se rozměry mapového okna přizpůsobily rozměrům webového prohlížeče. Za souřadnicový systém mapového okna byl zvolen souřadnicový systém S-JTSK / Krovak East North. Následně byly v mapovém okně nastaveny podkladové vrstvy. Za *base layers* byly zvoleny mapový list originální mapy stabilního katastru, ortofoto z roku 1950, Ortofoto České republiky, které bylo nastaveno jako základní podkladová vrstva, a Základní mapa České republiky 1 : 10 000. Dále byla za *overlay layer* zvolena katastrální mapa, resp. vrstva *hranice_parcel*. Katastrální mapa je průhledná a jsou vidět pouze hranice parcel. Za hlavní vrstvy mapového okna, které budou trvale zobrazeny, byly zvoleny polygonové vrstvy domků *domky_SK*, *domky_jen_BPK*, *domky_BPK* a *domky_O_Erl* (podrobněji viz kapitola 5.2.3 *Tvorba polygonové vrstvy domků*) a bodová vrstva *body*. Jednotlivé polygonové vrstvy byly od sebe barevně odlišeny. Pokud bylo v atributových tabulkách polygonových vrstev k domku přiřazeno číslo popisné (hodnoty atributu *cp*), bylo nastaveno, aby se v mapové aplikaci zobrazilo uprostřed domku. Dále bylo nastaveno, aby se po najetí kurzorem na domek barva ohraničení domku změnila. Každému bodu z vrstvy *body* byla v mapové aplikaci přiřazena ikona, která bod charakterizuje. Přiřazení ikony bylo provedeno na základě atributu *typ*. Polygonové vrstvy domků a bodová vrstva byly nastaveny tak, aby se po kliknutí na konkrétní domek zobrazilo popup window (dále též popup) s informacemi uvedených v atributu *info*. Velikost popupu se mění v závislosti na velikosti okna webového prohlížeče. Aby si mohl uživatel přečíst celý obsah popupu, bylo nastaveno, aby v něm mohl „rolovat“. K zavření popupu byl do pravého horního rohu přidán křížek nebo ji lze zavřít kliknutím mimo ni do prázdného prostoru mapového okna.

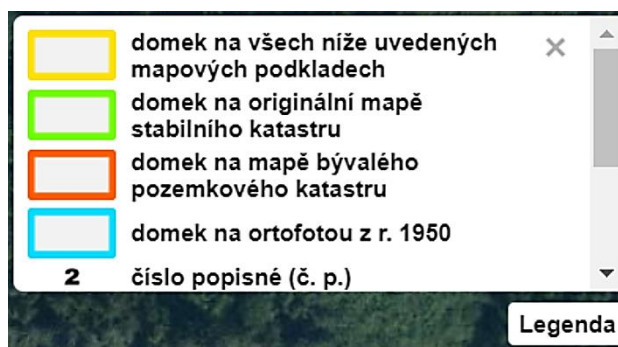
Základní pohled při načtení mapové aplikace byl nastaven přibližně do středu zaniklé obce.

Nakonec bylo nastaveno písmo v celé mapové aplikaci tak, aby bylo snadno čitelné. Do mapového okna bylo přidáno grafické měřítko a legenda, která se zobrazí po kliknutí na tlačítko *legenda*. Legendu nelze zavřít kliknutím mimo ni do prázdného prostoru mapového okna jako popup, protože by ji pak uživatel nemohl mít otevřenou a zároveň se pohybovat po mapě. Legendu lze zavřít třemi způsoby: křížkem v pravém horním rohu legendy, po opětovném kliknutí na tlačítko *legenda* nebo po kliknutí na samotný obsah legendy. Protože je legenda obsáhlá a v mobilním prostředí by po otevření překrývala příliš mnoho obsahu mapového okna, byly její rozměry pevně stanoveny a v legendě může uživatel „rolovat“. K ovládní přiblížení a oddálení byla do mapy přidána dvě tlačítka s označením + a –. Minimální a maximální přiblížení je nastaveno dle parametrů základní podkladové vrstvy. Mezi obě tlačítka bylo umístěno tlačítko pro vycentrování pohledu mapového okna.

Výsledná mapová aplikace se zobrazí ve webovém prohlížeči. V levém horním rohu mapového okna se nachází tlačítka k přiblížení, oddálení a vycentrování pohledu mapového okna. V pravém horním rohu se nachází přepínač vrstev. Po najetí na přepínač se otevře seznam vrstev, mezi kterými lze přepínat, označena je vždy aktuální vrstva (viz obr. 44). V levém dolním rohu mapového okna se nachází grafické měřítko. V pravém dolním rohu je uveden copyright příslušející jednotlivým podkladovým vrstvám. Nad nimi se nachází tlačítko *legenda*, které po kliknutí zobrazí úplnou legendu mapové aplikace (viz obr. 45).

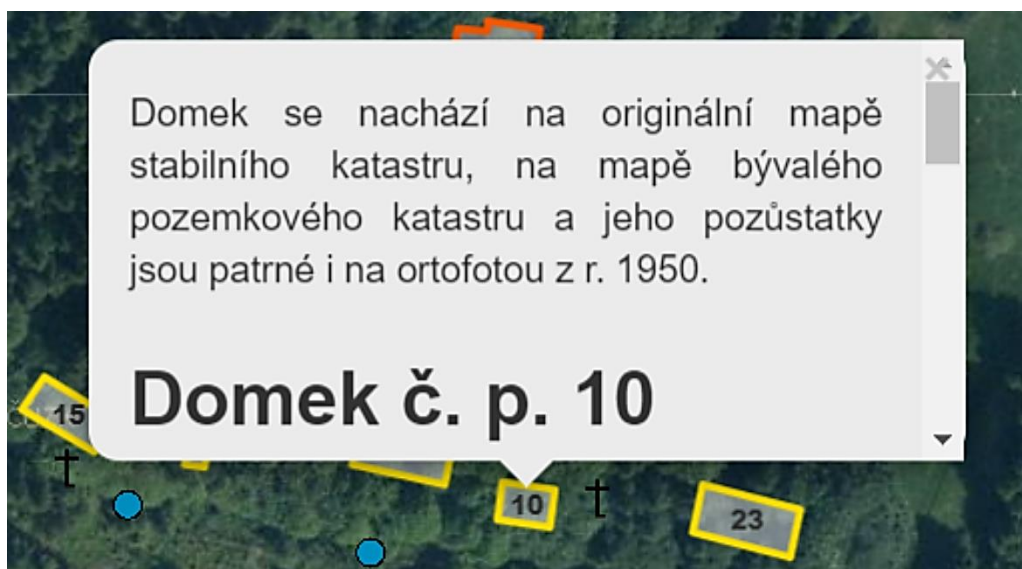


Obr. 44: Obsah přepínače vrstev po otevření ikony přepínače



Obr. 45: Část obsahu legendy po kliknutí na tlačítko Legenda

Po kliknutí na konkrétní domek nebo bod se zobrazí popup s informacemi o konkrétním domku nebo památce. Na obr. 46 je vidět, že lze v popupu „rolovat“.



Obr. 46: Popup s informacemi po kliknutí na domek č. p. 10

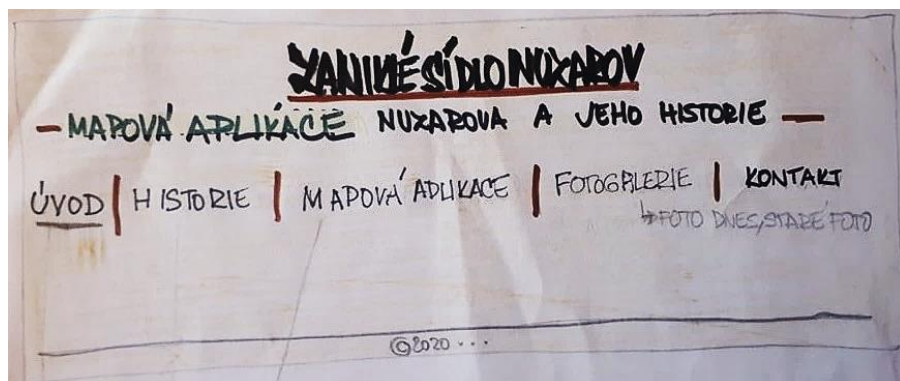
Náhled výsledné podoby mapové aplikace v základní podobě – bez otevření přepínače vrstev, legendy, popupu a se základní podkladovou vrstvou Ortofoto České republiky se nachází v příloze 13.

6 Webové stránky


V mapové aplikaci byl prostor na zpřístupnění jen některých informací z kapitoly 4 *Analýza a zpracování podkladů*. Aby mohly být uživatelům zpřístupněny i ostatní informace z kapitoly 4 a další informace z ostatních kapitol, byly vytvořeny webové stránky.

Před tvorbou zdrojového kódu webových stránek byl vytvořen návrh jejich podoby a obsahu. Do záhlaví webové stránky bude umístěn výstižný název stránky, který poskytne informaci, o čem webová stránka pojednává. Webovou stránku bude tvořit šest záložek: *Úvod*, *Historie*, *Mapová aplikace*, *Vzpomínky pamětníků*, *Fotogalerie* a *Kontakt*. Dále se na webové stránce bude nacházet zápatí obsahující copyright a tlačítko *poděkování* s poděkováním osobám a institucím, které poskytly podklady a cenné rady pro tvorbu mapové aplikace a webových stránek.

Při vytváření vzhledu webových stránek bylo vytvořeno několik návrhů. Nejprve byly vyhledány webové stránky s podobnou tematikou, např. (Zaniklé Ralsko 2020), ze kterých byla čerpána inspirace. Následně byly navrženy vlastní webové stránky, které vznikly na základě předem stanoveného obsahu webových stránek. Navrhovaný vzhled webových stránek měl být přehledný a jednoduchý svým ovládním pro uživatele. Výsledný návrh, který nejlépe odpovídal stanoveným podmínkám webové stránky, je na obr. 47 a 48.



Obr. 47: Návrh webové stránky ve webovém prostředí



Obr. 48: Návrh webové stránky v mobilním prostředí

• Struktura webových stránek

Webové stránky tvoří šest záložek: *Úvod*, *Historie*, *Mapová aplikace*, *Vzpomínky pamětníků*, *Fotogalerie* a *Kontakt*. Jejich obsah je uveden níže.

V záložce *Úvod* se nachází obecné informace, za jakým účelem byly webové stránky vytvořeny a co obsahují.

Záložka *Historie* poskytuje informace, které nebyly použity v mapové aplikaci. Obsahuje tedy informace od vzniku obce roku 1705 do jejího zániku v roce 1957. Informace týkající se období před odsunem obyvatel z Nuzarova byly převzaty z kapitoly 3 *Stručná historie Nuzarova*. Informace o odsunu obyvatel až po zánik obce a následném pronájmu nuzarovských luk byly převzaty z kapitoly 4 *Analýza a zpracování podkladů*. Text je doprovázen obrazovými záznamy z kapitoly 2.2 *Obrazové prameny* a 2.3 *Mapové podklady*.

Záložka **Mapová aplikace** je tvořena mapovou aplikací, jejíž tvorba a výsledek je popsán v kapitole 5 *Mapová aplikace*.

Autorka bakalářské práce vyhledala pamětníky z Postřekova. Ti souhlasili s rozhovorem a poskytli své vzpomínky na Nuzarov, jež jsou citovány v záložce **Vzpomínky pamětníků**, též v kapitole 2.4 *Známé osudy obyvatel Nuzarova a vzpomínky pamětníků*.

V rámci bakalářské práce pořídila autorka vlastní fotodokumentaci areálu Nuzarova, na kterých je dokumentován současný stav zaniklé obce, podrobněji v kapitole 1 *Poloha zaniklé obce Nuzarov*. V záložce **Fotogalerie** se nachází i fotografie, které nebyly využity v textu bakalářské práce, ale byly pořízeny v rámci vlastní fotodokumentace. Dále je zde možné zhlédnout i dobové fotografie, viz kapitola 2.2 *Obrazové prameny*.

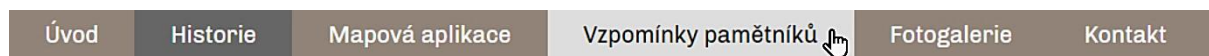
Záložka **Kontakt** nabídne kontakt na autorku webových stránek, resp. autorku bakalářské práce.

6.1 Technologie, tvorba a výsledná podoba webových stránek

Pro tvorbu zdrojového kódu webových stránek byl použit textový editor PSPad.

Nejprve byla vytvořena webová stránka, která odpovídala stanoveným podmínkám. V záhlaví bylo vytvořeno pole, které obsahuje výstižný název webové stránky „Zaniklá obec Nuzarov“, pod který byla jako podklad umístěna úvodní fotografie z Nuzarova pořízená autorkou předkládané bakalářské práce.

Pod toto pole byla umístěna lišta, která obsahuje menu s názvy záložek. Lišta byla nastavena tak, aby se přizpůsobila mobilnímu prostředí. Když uživatel najede kurzorem myši na konkrétní název záložky ve webovém prostředí, název a podklad záložky změní barvu. Stejně pravidlo platí i v mobilním prostředí. Také bylo nastaveno, aby byly název a podklad aktuální záložky v menu barevně odlišeny od ostatních. Pokud je webová stránka v mobilním prostředí, zobrazí se název aktuální záložky na levé straně lišty. Všechna tato nastavení jsou vidět na obr. 49 pro zobrazení ve webovém prostředí a na obr. 51 v mobilním prostředí.




Obr. 49: Menu záložek ve webovém prostředí – aktuální záložka Historie, najetí kurzorem na záložku Vzpomínky pamětníků



Obr. 50: Menu záložek v mobilním prostředí – aktuální záložka Historie, kliknutí na záložku Vzpomínky pamětníků

Pod lištu byl umístěn obsah jednotlivých záložek. V případě záložek *Úvod*, *Historie* a *Vzpomínky pamětníků* je obsah tvořen textem, který je popřípadě doprovázen obrázky a tabulkami. Velikost obrázků a tabulek byla nastavena tak, aby se přizpůsobila mobilnímu prostředí a ve webovém prostředí byly dobře čitelné. V textu byly také použity odkazy na ostatní záložky. U záložky *Mapová aplikace* je obsah tvořen mapovou aplikací, jejíž rozměry se přizpůsobí nastavení zobrazení celé webové stránky. Ta je nastavena tak, aby vyplnila celé okno webového prohlížeče a nemuselo se v ní „rolovat“. Obsahem záložky *Fotogalerie* jsou dobové a současné fotografie. Ty byly také nastaveny tak, aby se jejich velikost přizpůsobila mobilnímu prostředí a ve webovém byly dobře čitelné.

Pokud je obsah záložky rozsáhlý, okno webového prohlížeče ho nezobrazí najednou a na webové stránce musí uživatel ke zhlédnutí celého obsahu „rolovat“. Proto bylo do pravého

dolního rohu umístěno tlačítko se symbolem šipky . Tlačítko slouží k usnadnění ovládní webové stránky. Po stisknutí tlačítka se webová stránka automaticky přesune na začátek obsahu záložky a uživatel tak nemusí po přečtení celého obsahu záložky „rolovat“ zpět.

Na spodní okraj webové stránky bylo umístěno zápatí, ve kterém je umístěn copyright, jméno autorky webových stránek, resp. autorky předkládané bakalářské práce, název univerzity a tlačítko *poděkování*. Po kliknutí na tlačítko *poděkování* se uprostřed webové stránky zobrazí poděkování osobám a institucím, které poskytly podklady (viz kapitola 2 *Rešerše dostupných pramenů*) a cenné rady při tvorbě předkládané bakalářské práce. Nakonec bylo nastaveno písmo a barvy webových stránek. Písmo bylo vybráno tak, aby bylo pro uživatele snadno a dobře čitelné. Barvy byly zvoleny tak, aby barevně korespondovaly k úvodní fotografii pod názvem webových stránek.

Webové stránky jsou dostupné na <https://mapserver.zcu.cz/nuzarov>.

Náhled na výsledné webové stránky ve webovém prostředí se nachází v příloze 14, náhled na webové stránky v mobilním prostředí v příloze 15.

6.2 Prezentace výsledků veřejnosti

V areálu zaniklé obce Nuzarov doposud nestojí žádná informační tabule nebo připomenutí, že se na tomto místě původně nacházela obec. Ani na Obecním úřadě v Postřekově, do jehož katastrálního území Nuzarov spadá, nejsou ve výstavní síni, která připomíná historii Postřekova a okolních obcí, o Nuzarovu podrobnější informace. Proto bylo cílem autorky předkládané bakalářské práce umístit na tato dvě místa připomínku zaniklé obce.

V rámci splnění tohoto cíle byl vypracován plakát ve velikosti A3. Pro tvorbu plakátu byl použit program Inkscape, verze 1.0 (Inkscape Developers 2020). Plakát byl vytvořen tak, aby svým vzhledem a obsahem zaujal čtenáře a poskytl mu nejen základní informace o zaniklé obci Nuzarov, ale i informace o bakalářské práci, v rámci které plakát vznikl. Plakát obsahuje stručnou historii obce Nuzarov (viz kapitola 3 *Stručná historie Nuzarova*) doplněnou informacemi uvedenými v kapitole 4 *Analýza a zpracování podkladů*. Text je doplněn obrázkem mapové aplikace, který čtenáře zaujme a poskytne mu náhled na původní rozmístění domků v obci Nuzarov. Na plakát byl umístěn také QR kód, který čtenáře odkáže na webové stránky zaniklé obce Nuzarov. Na dolní straně plakátu se nachází logo fakulty a katedry,

na které byla předkládaná bakalářská práce zpracována, jméno autorky a název bakalářské práce.

Návrh plakátu se nachází v příloze 16.

Dále byla vyrobena informační tabule, na kterou byl plakát připevněn.

Po obhájení bakalářské práce bude plakát umístěn ve výstavní síni na Obecním úřadě v Postřekově, kde doplní výstavu o historii obce Postřekov a okolních obcí. Informační tabule bude umístěna vedle Portova pramene (viz kapitola *1 Poloha zaniklé obce Nuzarov*) v areálu zaniklé obce Nuzarov. K prameni si lidé jezdí pro dobrou pitnou vodu, a proto mohou při čekání, než se jim nádoba naplní, využít čas a dozvědět se více informací o zaniklé obci, ve které se právě nacházejí.

Závěr

V rámci předkládané bakalářské práce byla vytvořena rekonstrukční mapa zaniklé obce Nuzarov v podobě mapové aplikace, která byla spolu s dalšími informacemi a obrazovými materiály umístěna na webové stránky.

Na začátku práce byla provedena rešerše dostupných pramenů, jejímž výsledkem byly písemné, obrazové a mapové podklady, které byly následně analyzovány a zpracovány. Výsledkem zpracování podkladů jsou informace o historii obce od jejího vzniku, přes odsun obyvatel německé národnosti, následnou konfiskaci majetku až po demolici obce a pronájem zanechaných neobhospodařovaných luk.

Dále byla vytvořena rekonstrukční mapa v podobě mapové aplikace. Za hlavní podkladovou mapu byla zvolena originální mapa stabilního katastru, která musela být nejprve transformována do S–JTSK. Originální mapa stabilního katastru sloužila také pro volbu identických bodů při georeferencování ostatních mapových podkladů. Poté byly vytvořeny polygonové vrstvy domků a bodová vrstva dochovaných a významných památek. Tyto vrstvy tvoří základ mapové aplikace a jsou obohaceny o doprovodný text a obrazové materiály. Mapová aplikace byla doplněna o podkladové vrstvy, které uživateli poskytují další informace o okolí zaniklé obce Nuzarov.

Výsledná mapová aplikace poskytuje uživateli náhled na polohu domků v obci Nuzarov od dob stabilního katastru do roku 1950, tedy ještě do doby před demolicí obce. Dále uživateli nabídne další informace o domcích, jejich majitelích a obyvatelích. Mapová aplikace byla umístěna na webové stránky, které obsahují i další informace o zaniklé obci, její historii a obyvatelích. Webové stránky dále nabídnou dobové a současné fotografie, další obrazové materiály a vzpomínky pamětníků z Postřekova. Způsob prezentace výsledků bakalářské práce formou webových stránek je aktuální, efektivní a snadno přístupný pro širokou veřejnost.

Protože se v areálu zaniklé obce nenachází na Nuzarov žádná připomínka, byl jako další vhodný způsob prezentace výsledků bakalářské práce vytvořen plakát. Ten bude v podobě informační tabule umístěn vedle Portova pramene, který je hojně navštěvovaným turistickým místem. Plakát je snadno přístupný široké veřejnosti, která se tak o Nuzarovu může dozvědět více informací. Bude také umístěn ve výstavní síni na Obecním úřadě v Postřekově, kde doplní výstavu o historii obce Postřekov a okolních obcí.

V rámci rešerše pramenů pro bakalářskou práci se podařilo dohledat informace týkající se parcel a jejich vlastníků. Díky těmto informacím by bylo v budoucnu možné na předkládanou bakalářskou práci navázat, data zpracovat s využitím databází, které by umožnily zpracovat analýzy týkající se vývoje vlastnictví parcel od doby stabilního katastru až do zániku obce. Výsledky by bylo možné vizualizovat pomocí mapové aplikace, kde by se po kliknutí na domek vyznačily parcely, které majitelé, popř. obyvatelé daného domku vlastnili.

Seznam použité literatury

AGAFONKIN, Vladimir, 2010 – 2019. *Leaflet – a JavaScript library for interactive maps* [online]. © 2010 – 2019 [cit. 26. května 2020]. Dostupné z: <https://leafletjs.com/>

AGAFONKIN, Vladimir, 2019. *Leaflet* [javascriptová knihovna]. Verze 1.6.0. 17. listopadu 2019 [26. května 2020]. Dostupné z: <https://leafletjs.com/download.html>

ARCDATA PRAHA. ArcGIS – Platforma ArcGIS je komplexní geografický informační systém pro práci s prostorovými daty. – Geografické informační systémy (GIS) - ARCDATA PRAHA. *Geografické informační systémy (GIS) – ARCDATA PRAHA* [online]. [cit. 17. dubna 2020]. Dostupné z: <https://www.arcdata.cz/produkty/arcgis/desktopovy-gis/arcmap>

ARCDATA PRAHA. ArcMap – Geografické informační systémy (GIS) - ARCDATA PRAHA. *Geografické informační systémy (GIS) – ARCDATA PRAHA* [online]. [cit. 17. dubna 2020]. Dostupné z: <https://www.arcdata.cz/produkty/arcgis/desktopovy-gis/arcmap>

BAAR, Jindřich Šimon a FLEKOVÁ, Jiřina, ed, 2005. *Chodské pohádky*. 2. vyd. Ilustroval Milan KOČMÁNEK. V Brumovicích: Carpe diem. ISBN 80-86362-60-4.

BENO, Petule, 1890 – 1916. *Nuzarov. Lyžařská chata* [fotografie]. Nuzarov (Nimvorgut). In: *Porta fontium | Bavorsko-česká síť digitálních historických pramenů* [online] [cit. 2. května 2019]. Dostupné z: <http://www.portafontium.eu/iipimage/30140196?language=cs>

CENIA, 2010 – 2012. *Kontaminovaná místa* [online].

Historická ortofotomapa © CENIA 2010 a © GEODIS BRNO, spol. s r.o. 2010;

Podkladové letecké snímky poskytl VGHMÚř Dobruška, © MO ČR 2009;
aktuální ortofotomapa © ČÚZK;

© CENIA 2010 – 2012, aktualizace listopad 2012 [cit. 3. května 2020]. Dostupné z: <https://kontaminace.cenia.cz/>

ČESKÝ ÚŘAD ZEMĚMĚŘIČSKÝ A KATASTRÁLNÍ, 2004. *Technologický postup pro převod map v systémech stabilního katastru do souvislého zobrazení v S-JTSK*. Praha: Český úřad zeměměřičský a katastrální. Červen 2004 [online]. [cit. 19. dubna 2020]. Dostupné z: https://www.cuzk.cz/Predpisy/Resortni-predpisy-a-opatreni/Navody-CUZK/04101622-Technologicky_postup_prevod_mapy_SK_do_SZ.aspx

Dlaždice historické ortofotomapy.

Historická ortofotomapa © CENIA 2010 a © GEODIS BRNO, spol. s r.o. 2010;

Podkladové letecké snímky poskytl VGHMÚř Dobruška, © MO ČR 2009

DUDÁČEK, Ondřej, 2014. *Rekonstrukce sídel v lokalitě Paště*. Plzeň. Bakalářská práce (Bc.). Západočeská univerzita v Plzni. Fakulta aplikovaných věd.

DUDÁČEK, Ondřej, 2016. *Rekonstrukční modely území lokality Paště*. Plzeň. Diplomová práce (Ing.). Západočeská univerzita v Plzni. Fakulta aplikovaných věd.

ERL, Andreas, 1941. *Heimkehr nach Nimvorgut*.

ERL, Andreas. *Nimvorgut*. [Mapa Nuzarova]. Uvedené měřítko 1 : 2 500.

Esri, 2019. *ArcMap* [aplikace]. Verze 10.6.0.8321. Aktualizace březen 2019 [cit. 3. května 2020]. Dostupné z: <https://www.esri.com/en-us/arcgis/products/arcgis-desktop/overview7>

FIALA, Jan, 2004. PSPad - free unicode vývojářský textový editor určený pro HTML, PHP, XHTML, JavaScript, ASP, Perl, C a mnoho dalších jazyků, obsahuje HEXa editor. *Editor PSPad - freeware HTML editor, PHP editor, XHTML, JavaScript, ASP, Perl, C, HEX editor* [online]. ©2004 [cit. 15. dubna 2020]. Dostupné z: <http://www.pspad.com/cz/>

FIALA, Jan, 2020. *PSPad Editor* [textový editor]. Verze 5.0.3. 2020, aktualizace 10. února 2020 [cit. 4. května 2020]. Dostupné z: <http://www.pspad.com/cz/download.php>

GEPRO spol. s r.o., 2013 – 2020. KOKEŠ | GEPRO spol. s r.o. *GEPRO spol. s r.o.* [online]. © 2013 – 2020. [cit. 14. dubna 2020]. Dostupné z: <http://www.gepro.cz/produkty/kokes/>

GEPRO spol. s r. o., 2018. *KOKEŠ* [systém]. Verze 13.73.111320. Aktualizace 25. září 2018 [cit. 3. května 2020]. Dostupné z: <http://www.gepro.cz/produkty/kokes/>

Inkscape Developers, 2020. *Inkscape* [editor vektorové grafiky]. Verze 1.0. 2020, aktualizace 4. května 2020 [cit. 26. května 2020]. Dostupné z: <https://inkscape.org/release/inkscape-1.0/>

Katastrální úřad pro Plzeňský kraj – Katastrální pracoviště Domažlice, 2020. *Výsledky šetření. Domažlice: Katastrální úřad pro Plzeňský kraj – Katastrální pracoviště Domažlice. Duben 2020* [cit. 25. dubna 2020].

KIEFNER, Rudolf, 1989. *Heimat jenseits des Böhmerwaldes im südlichen Egerland - der Kreis Bischofteinitz*. Heimatkresi Bischofteinitz. ISBN 978-3-9801458-0-0.

KIEFNER, Rudolf, 1991. *Passion jenseits des Böhmerwaldes im südlichen Egerland – der Kreis Bischofteinitz*. Heimatkresi Bischofteinitz. ISBN: 978-3-9801458-1-7.

Mapový list č. 16 Müllerovy mapy Čech. © Historický ústav AV ČR – <http://www.hiu.cas.cz/cs/>

Mapový list č. 188 prvního vojenského mapování.

© 1st Military Survey, Section No. 188, Austrian State Archive/Military Archive, Vienna;

© Laboratoř geoinformatiky Univerzita J.E. Purkyně – <http://www.geolab.cz/>;

© Ministerstvo životního prostředí ČR – <https://web.mzp.cz/>

Mapový list č. 4249-2 třetího vojenského mapování. © 2016 VÚGTK, v.v.i. & HÚ AV ČR, v.v.i. - <http://www.chartae-antiquae.cz/>

Mapový list W 12-VII druhého vojenského mapování.

© 2st Military Survey, Section W 12-VI, Austrian State Archive/Military Archive, Vienna;

© Laboratoř geoinformatiky Univerzita J.E. Purkyně – <http://www.geolab.cz/>;

© Ministerstvo životního prostředí ČR – <https://web.mzp.cz/>

Mapový podklad Český úřad zeměměřičský a katastrální. *Katastrální mapa*. [Mapa]. Mapový podklad © Český úřad zeměměřičský a katastrální – www.cuzk.cz. Dostupné z: <http://services.cuzk.cz/wms/wms.asp>

Mapový podklad Český úřad zeměměřičský a katastrální. *Mapa jednotné evidence půdy I : 2880 – Čechy*. [Mapa]. Mapový list Domažlice-ZS XIV-24-bi. Měřítko 1 : 2 880. Mapový podklad © Český úřad zeměměřičský a katastrální – www.cuzk.cz

Mapový podklad Český úřad zeměměřičský a katastrální. *Originální mapa stabilního katastru 1 : 2880 – Čechy*. [Mapa]. Mapový list Starý a Nový Postřekov ZS-XIV-24 bi. Měřítko 1 : 2 880. Mapový podklad © Český úřad zeměměřičský a katastrální – www.cuzk.cz

Mapový podklad Český úřad zeměměřičský a katastrální. *Ortofoto České republiky*. [Ortofoto]. Mapový podklad © Český úřad zeměměřičský a katastrální – www.cuzk.cz. Dostupné z: http://geoportal.cuzk.cz/WMS_ORTOFOTO_PUB/WMSservice.aspx?

Mapový podklad Český úřad zeměměřičský a katastrální. *Základní mapa České republiky 1 : 10 000*. [Mapa]. Měřítko 1 : 10 000. Mapový podklad © Český úřad zeměměřičský a katastrální – www.cuzk.cz. Dostupné z: https://geoportal.cuzk.cz/WMS_ZM10_PUB/WMSservice.aspx?

Mapový podklad Katastrální úřad pro Plzeňský kraj – Katastrální pracoviště Domažlice. *Mapa bývalého pozemkového katastru*. [Mapa]. Měřítko 1 : 2 880.

Mapový podklad Národní archiv. *Indikační skica*. [Mapa]. Sekce [A04B]. Mapový podklad © Národní archiv – <https://www.nacr.cz/>. Dostupné z: https://archivnimapy.cuzk.cz/uazk/skici/skici_wms.html?mapfile=KLA354018380&widthfile=35352.0&heightfile=34694.0#

Obec Klenčí pod Čerchovem, 2020. Slavní rodáci - Oficiální stránka obce Klenčí pod Čerchovem. *Obec Klenčí pod Čerchovem - Oficiální stránka obce Klenčí pod Čerchovem* [online]. © 2020, aktualizace 6. dubna 2020 [cit. 7. dubna 2020]. Dostupné z: <https://www.klenci.cz/turista/slavni-rodaci/>

Obecní úřad Postřekov. Kronika obce Postřekov.

Open Source Geospatial Foundation, 2019. *GeoServer* [server]. Verze 2.15.1. 29. duben 2019 [cit. 3. května 2020]. Dostupné z: <http://geoserver.org/release/2.15.1/>

Open Source Geospatial Foundation, 2020. About – GeoServer. *Geoserver* [online]. ©2020 Open Source Geospatial Foundation [cit. 3. května 2020]. Dostupné z: <http://geoserver.org/about/>

OpenStreetMap contributors, 2004. *OpenStreetMap*[®] [online]. © OpenStreetMap contributors, aktualizace 2020 [cit. 2. dubna 2020]. Dostupné z: <https://www.openstreetmap.org>

PROCHÁZKA, Zdeněk, 2007. *Putování po zaniklých místech Českého lesa I. Domažlicko: Wanderungen durch die verschwundenen Ortschaften des Böhmisches Walds I. Kreis Taus. Osudy 50 zaniklých obcí, vsí a samot: Die Geschichte von 50 verschwundenen Dörfern, Weilern und Einöden*. Domažlice: Nakladatelství Českého lesa. ISBN 978-80-86125-78-7.

SCHÖTTERL, Ludwig. [pohlednice]. In: *Města, obce, osady, samoty a objekty zaniklé nebo částečně zaniklé (dobové pohlednice, historie, vojenské mapy, místopis)* [online]. [cit. 3. května 2020]. Dostupné z: <http://www.zanikleobce.cz/index.php?obec=5591>

Státní oblastní archiv v Plzni. Sčítání lidu | Porta fontium. *Porta fontium | Bavorsko-česká síť digitálních historických pramenů* [online]. Generální ředitelství státních bavorských archivů v Mnichově. [cit. 8. dubna 2020]. Dostupné z: <http://www.portafontium.eu/searching/census>

Státní okresní archiv Domažlice. ONV Domažlice č. 76, i. č. 337, JAF: 73, Horšovský Týn: 3. září 2018.

Státní okresní archiv Domažlice. ONV Domažlice č. 383, i. č. 497, JAF: 73. Horšovský Týn: 3. září 2018.

Státní okresní archiv Domažlice. ONV Domažlice č. 384, i. č. 497, JAF: 73. Horšovský Týn: 3. září 2018.

Státní okresní archiv Domažlice, ONV Domažlice č. 384, i. č. 497, JAF: 73. Odhad budov určených ke zrušení – bouračky. Horšovský Týn: 3. září 2018.

Zaniklé Ralsko, 2020 [online]. © 2020 eStránky.cz [cit. 26. května 2020]. Dostupné z: <https://www.zanikleralsko.cz/>

Seznam příloh

Příloha 1: Upozornění o odsunu do sběrného tábora pro Kateřinu Kriegerovou (Státní okresní archiv Domažlice, ONV Domažlice č.76, i. č. 337)	66
Příloha 2: Vyhláška o konfiskaci ze dne 6. ledna 1947 (Státní okresní archiv Domažlice, ONV Domažlice č. 383, i. č. 497)	67
Příloha 3: Výpis z pozemkové knihy – první způsob (Státní okresní archiv Domažlice, ONV Domažlice č. 383, i. č. 497)	70
Příloha 4: Výpis z pozemkové knihy – druhý způsob (Státní okresní archiv Domažlice, ONV Domažlice č. 383, i. č. 497)	71
Příloha 5: Poslední žádost o povolení ke zbourání domků v Nuzarově (Státní okresní archiv Domažlice, ONV Domažlice č. 384, i. č. 497)	73
Příloha 6: Obrázek mapy Nuzarova Andrease Erla (Erl – mapa Nuzarova)	74
Příloha 7: Zmenšenina mapy jednotné evidence půdy, Domažlice-ZS XIV-24-bi (Mapový podklad Český úřad zeměměřičský a katastrální – mapa jednotné evidence půdy)	75
Příloha 8: Vzpomínka Andrease Erla (Erl 1940) – v německém originálu poskytl Ing. Bohuslav Balcar, do češtiny přeložila autorka bakalářské práce a Markéta Neužilová.....	76
Příloha 9: Seznam Němců pro první etapu odsunu (Státní okresní archiv Domažlice, ONV Domažlice č.76, i. č. 337)	77
Příloha 10: Seznam Němců pro druhou etapu odsunu (Státní okresní archiv Domažlice, ONV Domažlice č.76, i. č. 337)	79
Příloha 11: Soupis konfiskovaného majetku (Státní okresní archiv Domažlice, ONV Domažlice č. 383, i. č. 497)	80
Příloha 12: Zápis odhadu domku č. p. 6 (Státní okresní archiv Domažlice, ONV Domažlice č. 384, i. č. 497).....	82
Příloha 13: Náhled výsledné podoby mapové aplikace v základní podobě.....	86
Příloha 14: Náhled na webové stránky zaniklé obce Nuzarov ve webovém prostředí – https://mapserver.zcu.cz/nuzarov	87
Příloha 15: Náhled na webové stránky zaniklé obce Nuzarov v mobilním prostředí.....	88
Příloha 16: Plakát o zaniklé obci Nuzarov, který bude umístěn vedle Portova pramene v areálu zaniklé obce a ve výstavní síni na Obecním úřadě v Postřekově.....	89
Příloha 17: Struktura DVD	90

Přílohy

Příloha 1: Upozornění o odsunu do sběrného tábora pro Kateřinu Kriegerovou (Státní okresní archiv Domažlice, ONV Domažlice č.76, i. č. 337)

39.

U P O Z O R N Ě N Í.

Paní
Kriegerová Kateřina
.....
v Postřekově - Nuzarčev. 4B.6.
.....

Dne..... hod. dostavíte se s celou rodinou a příslušnými zavazadly do hostince Špadarna, za účelem odsunu do sběrného tábora.

Každá osoba mážší vzítí s sebou zavazadlo nejvýše 50 kg včetně potravin nepodléhajícída zkáze na 7 dní. Musí býti řádně oblečena, obuta a nítí s sebou roční době přiměřenou přikrývku, dále jídelní misku a příbor a všechny své osobní doklady, jako křestní list a domovský list, dále evidenční lístek občanskou legitimací, Kennkarte/, na nichž bude trvale vyznačeno provedení odsunu a křestní list pro domácnost, který bude odevzdán zástupci místního národního výboru.

Na shromaždišti bude provedena zevrubná prohlídka zavazadel i pro klíčka osobní.

Před odchodem z bytu uložte stroje a nářadí v kůlnách. Při odchodu z bytu na shromaždiště jste povinni uzamknouti všechny vchody do místností Vámi obývaných a přelepti klíčnicí otvory papírovou páskou tak, aby dveře nemohly býti otevřeny bez porušení pásky, kterou opatříte svým jménem.

Cenné věci/hotové peníze v korunách, vkladní knížky, cenné hodinky, skvosty /musí být přineseny na shromaždiště v balíčku, označeném plným jménem a adresou majitele tam odevzdány. Na shromaždiště přinesete rovněž klíče od bytu a provedoven, řádně svázané a opatřené adresou.

Neuposlednutí nařízení odsunu, zejména poškození, zničení nebo ukrytí zanechaného majetku, který má být odevzdán, jakož i neposkytnutí takového jednání bude přísně stíháno/dekret č.38 /45 Sb- resp. 19 dekretu č.108 /45 o konfiskaci nepřátelského majetku./

Okresní národní výbor v Domažlicích.

Jan Vrba, v.r.
místopředseda.

Ing.T.Kučel, v.r.
předseda.

Příloha 2: Vyhláška o konfiskaci ze dne 6. ledna 1947 (Státní okresní archiv Domažlice, ONV Domažlice č. 383, i. č. 497)

Okresní národní výbor v Domažlicích.

Č.j.: 36515/46 - VZám.-Kl. V Domažlicích, dne 6.I.1947.

V Y H L Á Š K A

Okresní národní výbor v Domažlicích o z n a ě u j e podle §1, odst.1 dekretu presidenta republiky ze dne 21. června 1945, čis.12 Sb. o konfiskaci a urychleném rozdělení zemědělského majetku Němců, Maďarů, jakož i zrádců a nepřátel českého a slovenského národa za o s o b u / y / n ě m e c k é - m a ě a r s k é n á r o d n o s t i v o b c i - P o s t ř e k o v - k a t. ú z e m í P o s t ř e k o v .

Čís. běž.	J m é n o a p ř í j m e n í	B y t / p ř e s n á a d r e s a /
1.	Kehlerevá Anna	Nuzarev čp.1.
2./	Schröpfer František a Markéta	- " - čp. 2
3./	Pflegler Barbora	- " - čp.5
4./	Kelner František a Františka	- " - čp.18
5./	Böhm František a Marie	- " - čp.19
6./	Eckert Josef a Anna	- " - čp.11
7./	Pflegler Katořina ml.	- " - čp. 14
8./	Schröpfer Jan	- " - čp.25
9./	Hoffman František a Margareta	- " - čp.4
10./	Erl Josef	- " - čp. 3
11./	Pflegler Václav a Anna	- " - čp. 5

./.

Čís. běž.	Jméno a příjmení	Byt / přesná adresa/
12./	Krieger Kateřina	Muzarev čp. 6
13./	Špaderna František a Maria	- ,, - čp. 8
14./	Erlová Kateřina	- ,, - čp. 7
15./	Eckertová Anna	- ,, - čp. 9
16./	Holl Andres a Kateřina	- ,, - čp. 10
17./	Špaderna Vojtěch a Markéta	- ,, - čp. 11
18./	Záložna v Klendčí p. Č.	- ,, -
19./	Špaderna Margareta	- ,, - čp. 13.
20./	Ascherlova Barbera	- ,, - čp. 14
21./	Ascherl Majdalena	- ,, - čp. 13
22./	Schröpfer Kateřina	- ,, - čp. 17
23./	Kellner Václav a Marie	- ,, - čp. 16
24./	Schröpfer Jan	- ,, - čp. 25
25./	Sokol Josef a Margareta	- ,, - čp. 11
26./	Dočasní vlastníci:	- ,, - čp. 1
		- ,, - čp. 2
		- ,, - čp. 4/h
		- ,, - čp. 5
		- ,, - čp. 9
		- ,, - čp. 6
		- ,, - čp. 7
		- ,, - čp. 8/a
		- ,, - čp. 8/h
27./	Kunešová Barbera	- ,, - čp. 23
28./	Erl František a Markéta	- ,, - čp. 21.
29./	Ries Georg a Barbera	Frehnau čp. 30
30./	Sühs Georg a Kateřina	- / Vranov/ čp. -
31./	Švajnfurhová Kateřina	Muzarev
32./	Kroupa Anna	Mlýnec čp. 1.
33./	Kroupa Anna	- ,, - čp.

majetek v obci P o s t ř e k o v podle § 1, odst. 1 cit. dekretu
z k o n f i s k o v á n pro účely pozemkové reformy.

Osoba/y/ jmenovaná/é/ mohou, pokud se aktivně zúčastnila/y/ boje
za zachování celistvosti a osvobození Československé republiky, uplat-
nití podle §1, odst. 2 cit. dekretu nárok, aby jí /jí/ zemědělský ma-
jetek nebyl skonfiskován. Nárok na tuto výjimku může /mohou/ uplatnit
u okresního národního výboru v Domažlicích do 15. dnů ode dne vyvěše-
ní této vyhlášky.

Předseda ONV :

Vyvěšeno ode dne 1 0 . 1 . 1947
do dne 7 . 11 . 1947



Poznámka: Tato vyhláška budiž po sejmutí připojena k přidělovému ela-
borátu okresu a obce / 1 /.

Příloha 3: Výpis z pozemkové knihy – první způsob (Státní okresní archiv Domažlice, ONV Domažlice č. 383, i. č. 497)

L u s t r u m .

✓ Vložka čís. 745 Stary Postřekov

Dům čp.25 v Huzarově

čís.kat. 219 stavební parcela dům č.25
2114/3 louka

- B -



✓ Jan Schröpfer ~~známý~~ (celé)

- C -

Bez s lužebností

Prorok
30. XII. 49
Th. L...!

Knihovni oddělení
okresního soudu v Domažlicích
dne 30. XII. 1949



Příloha 4: Výpis z pozemkové knihy – druhý způsob (Státní okresní archiv Domažlice, ONV Domažlice č. 383, i. č. 497)

Pop. 157/10

Číslo knihovní vložky 727

Ex offi

Výpis z pozemkové knihy

katastrálního území H. Podúbov

Chalupa č. 13 v Kuzarově **A.**

Běžné číslo	Parcelní číslo	Poznačení parcely (číslo domu, způsob obdělávání)	Běžné číslo	Parcelní číslo	Poznačení parcely (číslo domu, způsob obdělávání)
1.	280	stav. pars., chalupa č. 13			<i>Inonial</i> <i>pos. kotostum</i> <i>12. T. 50.</i> <i>Milorož</i>
2.	2105/2	pastva			
3.	2511	pastva			
Z á p i s					
A.					
1-9	<i>Vzat zřetel</i>				
B.					
1-2	<i>Dřívejší vlastník</i>				
3	<i>Präs 20. Mai 1908, F. z. 319.</i> <i>Auf Grund des Abtretungsvertrages v. R. Mai 1908, die Erklärung v. 18. April 1908 ist das Eigentumsrecht für Margaretha Spaduna auf eine Hälfte einverleibt.</i>				
4	<i>Präs 9. April 1919, T. z. 110.</i> <i>Auf Grund der Einantwortungsurkunde v. 21. feber 1919, A 316/18-8 ist das Eigentumsrecht für Margaretha Spaduna auf eine Hälfte einverleibt.</i>				

Knih. ř. č. **9 a** hl. — (Výpis z pozemkové knihy.)

Úřední tiskopis — patřik se trestá.

Státní tiskárna v Praze. — 6371-48.

C.

Běžné číslo	Zápis	Kčs
	<p><i>Bez plnění.</i></p> <p>Kriminální oddělení okresního soudu v. Domažlicích dne 11. 1. 1950</p> <p><i>[Signature]</i></p> <p><i>[Signature]</i></p>	



Příloha 5: Poslední žádost o povolení ke zbourání domků v Nuzarově (Státní okresní archiv Domažlice, ONV Domažlice č. 384, i. č. 497)

Státní národní výbor v Postřekově.

V Postřekově, dne 14. III. 1947.

8. j. 1139/46 pres. 15/4 Titl. Pobočka nár. pozemkového fondu při min. zeměd. v Plzni
 Osidlovací úřad a fond národní obnovy
 oblastní úřadovna Národní pozemkový fond
Pobočka v Plzni
 v Pl z n i .

Došlo 29. 3. 47 PŘI. - 624/47 pres. 416/47 " 1 1. DUB 1947 4204 PŘI.

Vzhledem k tomu, že místní národní výbor v Postřekově žádal již 3 X výše uvedený úřad o povolení ke sbourání osady Nuzarova, přesto že MNV hned po odsunutí německých obyvatel této osady, žádal o toto povolení, přesto tato žádost vyřízena nebyla.


Žádáme proto znovu a to naposled, aby tato věc byla vyřízena a to co v nejkratší době vzhledem k národohospodářským škodám, které státu vzniknou nebude-li tato záležitost v brzké době vyřízena. Jako důvod k urychlenému vyřízení uvádíme toto:

Chatrče v osadě Nuzarov jsou vesměs dřevěné, již ve velmi chatrném stavu, k obývání neschpné, do kterých přší a hrozí sesutím.

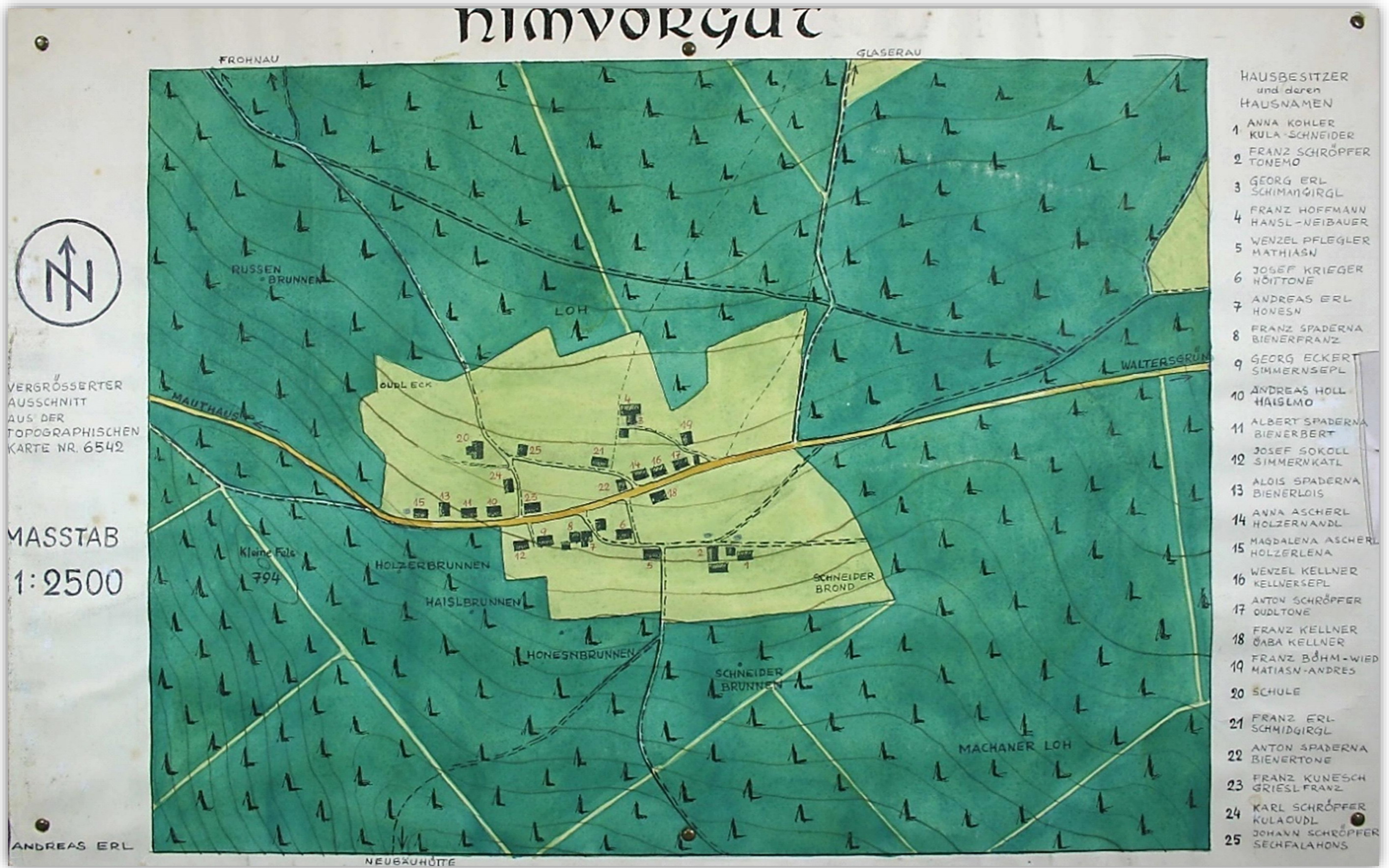
Nebudou-li tyto chatrče v nejkratší době rozebrány, nebude pak v pozdější době z toho ani palivové dříví, neboť tyto boudy jsou staré již přes 200 let a na půl již shnilé. Obyvatelé naší obce mají o toto palivové dříví zájem, ale jedině tenkrát, bude-li jim možné sbourání a odvezení do té doby dokud tito lidé mají ještě trochu času než začnou polní práce. Až tato práce jim nastane pak zájem o tyto chatrče nebude, neboť tito lidé dřou se na polích od rána do večera. Každý by za tuto chatrč rád zaplatil odhadní cenu, určenou stavitelem Kůželkou, který s místní staveb. komisí každou tuto chatrč prohlédl a ocenil. Tento odhad jsme Vám zaslali.

Nač tak dlouhých úředních formalit a takového prodlužování, když se jedná o věc, která již mohla býti dávno vyřízena. Proč se má na jedné straně nechatí tolik dříví shnítí, když je na druhé straně o ně zájem a státní pokladně by se tím jen prospělo? Proč se má na jedné straně šetřiti pro stát, když na druhé straně takovouto liknavostí vzniká státu hmotná škoda, a to jen zbytečnými úředními formalitami a prodlužováním. Proč nemůže býti těmto pracovitým lidem vyhověno, aby v zimě, kdy nejsou tak zaneprázdňeni dřinou na polích, si mohli tuto práci udělati, aby pak v létě mohli se věnovati jen práci na polích, jelikož pracovních sil mají málo.

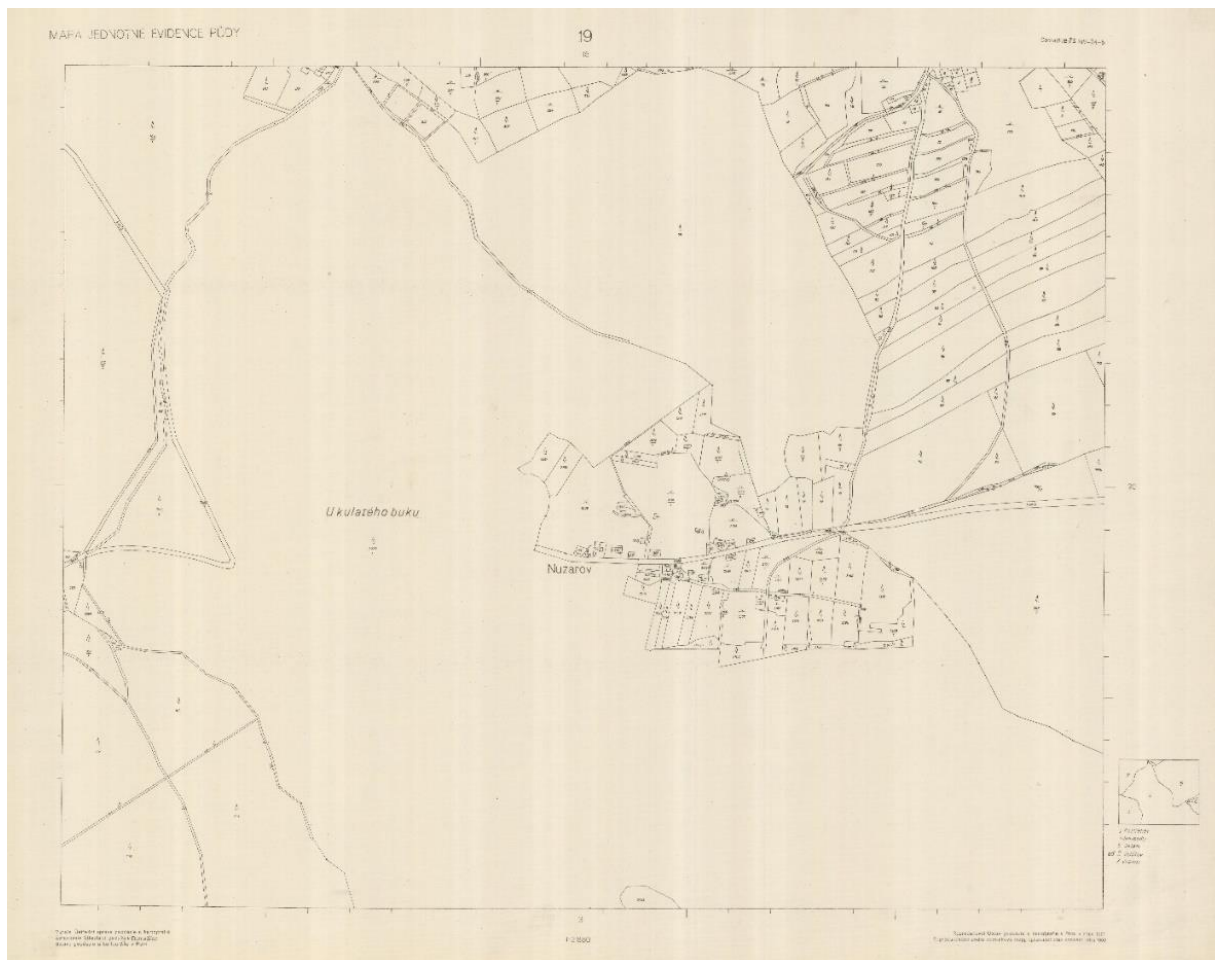
Snad jen proto, že na tyto chatrče nepřijelo se podívati ještě více komisí, aby stát tím jen utrpěl a ne získal? Žádáme proto znovu a to důrazně, aby tato záležitost byla co v nejkratší době vyřízena. Chceme-li budovati Dvouletku, musí míti na tom zájem v první řadě nadřízené úřady, a ty se musí snažiti, aby všechna práce ku zdaru Dvouletky nebyla bržděna a nevznikaly zbytečné národohospodářské škody jejich úředními formalitami. Nebude-li tato žádost v nejkratší době vyřízena, předáme celou tuto záležitost min. zemědělství a nebudem čekati na vaše povolení ale na vlastní zodpovědnost zbourání těchto chatrčí provedeme, což si pak zodpovíme před patričným ministerstvem.

 *Lang F.*

Příloha 6: Obrázek mapy Nuzarova Andrese Erla (Erl – mapa Nuzarova)



Příloha 7: Zmenšenina mapy jednotné evidence půdy, Domažlice-ZS XIV-24-bi (Mapový podklad Český úřad zeměměřičský a katastrální – mapa jednotné evidence půdy)



Příloha 8: Vzpomínka Andree Erla (Erl 1940) – v německém originálu poskytl Ing. Bohuslav Balcar, do češtiny přeložila autorka bakalářské práce a Markéta Neužilová

Návrat do Nuzarova

Byla to moje první dovolená z fronty. Prosinec 1940. Ve Staňkově jsem musel přes hodinu čekat, než bude připraven vláček. Mezitím už venku přisupěla lokomotiva, která měla táhnout ty dva vagóny do Ronšperku (pozn. překladatelek – Poběžovice).

Když jsem nastoupil, připadal jsem si jako v lédárně. Vydýchal jsem si v námraze na okenní tabuli kolo, což jsem často opakoval, abych trochu zahlédl něco z míhající se domoviny. Občas jsem v ocelově šedém večerním nebi zahlédl vzdálené vyčnívající černé hřbety Škarmanských vrchů. Rychle, jako ve filmu, letěla za oknem pohádkově zasněžená krajina.

Když jsem vystoupil v Ronšperku, nebylo z toho už vůbec nic vidět. Nad zalesněnými horami se rozprostřela noc. Zatemnění brali ronšperkovští vážně. Ledový vítr zametal sníh alejemi. Jakmile byly poslední domy za mnou, polapila mě bouře ze všech stran, odřezávala mi vzduch od úst a strhávala mě zase zpátky, jakoby mi chtěla zabránit v cestě do mé vesničky.

Od Mnichova již bylo klidněji. Prudký kopec si vzal cestu pod ochranu a doprovázel ji nahoru až k „Neuen Weiher“, kde cesta odbočovala ke Stockau (pozn. překladatelek – Pivoň).

Do Vranova ale dál vedlo jen pár stěží rozeznatelných zasněžených stop, a když jsem došel do „Frahaly“, malého Lesíka pod Vranovem, zjistil jsem, že jsem unavený jako pes. Nahoře korunami stromů řvala bouře, ale cesta byla až nezvykle klidná. Kámen na okraji mě zval k posezení a já jsem neodolal.

Nevím, jak dlouho jsem tak seděl a snil o svém dětství. Matka a já jsme sami doma – někdo klepe. Venku stojí Franz Simmerl, starý Tulák. Klepe na všechna okna, ale neotvíráme, protože se ho bojíme. Najednou stojí ve světnici a lomcuje mnou. Křičím a jsem vyděšený. Předě mnou stál skutečně Franz Simmerl, zahalený do zbytků dek a kabátů.

„No konečně!“ řekl. „Spal jsi jako medvěd. Kampak chceš tak pozdě v noci?“ „Do Nuzarova!“ Pak se na mě pronikavě zadíval. „Nejsi Honzík Andreas? Tvoje máma mi nikdy neotevřela. Nikdy mě nepustila. Nikdo v Nuzarově a ve Vranově taky ne!“ A těžce kráčel dál. Volal jsem na něj, aby šel se mnou k nám domů, že může u nás zůstat, ale to už ho pohltila noc.

Třásla se mnou únava a šel jsem dál. Ve Vranově se ještě v hostinci svítilo, jinak byly domy pohlcené sněhem a spaly. Ani pes nezaštěkal.

Abych došel domů, musel jsem nahoře u posledního domu odbočit doleva na lesní cestu. Ještě jedna stopa vedla dolů z lesa. Franz Simmerl, pomyslel jsem si, a toho starého blázna mi bylo líto. Bez něj bych svoji vesničku už asi nikdy nespátřil a Utz Wenzl z Pivoně by se ještě notně zpotil, když by mi v zamrzlé půdě kopal jámu a musel mě pohřbít.

Cestu lesem jsem sotva viděl, klesal jsem až po kolena do sněhu. Vichřice kvílivě bičovala koruny stromů, jakoby nastalo peklo. Franz Simmerl mi stále nešel z hlavy.

A najednou jsem stál před našimi dveřmi a klepal jsem. Uvnitř se nic nehýbalo. Já jsem ale přesně věděl, že mě matka už dávno slyšela a jistě už stojí za oknem. Zaklepal jsem ještě jednou a řekl jsem jen: „Mami, to jsem já.“ Najednou vyletěla na domovních dveřích závora a já jsem byl zase doma.

Druhý den dopoledne jsme slyšeli od pošťáka, že dole „Na brusce“ byl nalezen v dřevníku Franz Simmerl. Umrzlý.

Was einst der Wald dir rauchste,
macht uns die Seele schwer;
was einst dein Herz erlauschte,
klingt über Land und Meer

Karl Franz Leppa

Příloha 9: Seznam Němců pro první etapu odsunu (Státní okresní archiv Domažlice, ONV Domažlice č.76, i. č. 337)

	Číslo domku	Příjmení, jméno	Rodinný stav	Zaměstnání/stav	Datum narození
1.	1	Rüthová Kateřina	vdova	dělnice	28.8.1917
2.	1	Rüth Josef	syn	neznámý	22.10.1937
3.	1	Rüthová Anna	dcera	neznámý	9.9.1939
4.	1	Kohler František	syn	neznámý	2.2.1945
5.	1	Kohlerová Anna	vdova	domkářka	10.2.1882
6.	1	Pflegler Karel	neznámý	neznámý	22.5.1921
7.	2	Schröpferová Markéta	manželka	v domácnosti	6.5.1905
8.	2	Schröpfer Jiří	syn	dělník	20.9.1928
9.	2	Schröpfer František	syn	dělník	10.3.1930
10.	2	Schröpfer Arnošt	syn	neznámý	26.5.1934
11.	2	Schröpferová Marie	dcera	neznámý	11.6.1943
12.	2	Schröpfer Karel	syn	neznámý	27.8.1921
13.	2	Schröpfer Michal	děd	dělník	5.3.1870
14.	2	Neindlová Terezie	neznámý	krajkářka	20.12.1895
15.	2	Hoffmannová Matylda	manželka	dělnice	27.8.1921
16.	2	Hoffmannová Anna	dcera	neznámý	22.12.1939
17.	3	Erl Jiří	manžel, otec	zedník	23.1.1877
18.	3	Erlová Kateřina	manželka	v domácnosti	27.3.1892
19.	3	Erl František	vnuk	neznámý	5.1.1938
20.	4	Hoffman František	manžel, otec	zedník	8.4.1886
21.	4	Hoffmannová Margareta	manželka	v domácnosti	21.8.1886
22.	4	Hoffmannová Anna	dcera	dělnice	21.1.1911
23.	4	Hoffmannová Berta	dcera	dělnice	5.3.1921
24.	4	Hoffmannová Terezie	dcera	dělnice	9.6.1924
25.	4	Hoffmann František	syn	dělník	12.9.1930
26.	4	Kirsch František	neznámý	neznámý	1910
27.	4	Kirschová Marie	neznámý	neznámý	1912
28.	4	Kirschová Hildegarda	neznámý	neznámý	1939
29.	5	Pfleglerová Anna	manželka	dělnice	1913
30.	5	Pfleglerová Hildegarda	dcera	neznámý	1936
31.	5	Pflegler Richard	syn	neznámý	1939
32.	5	Gabrielová Barbora	manželka	dělnice	4.11.1920
33.	5	Gabriel František	syn	neznámý	19.2.1940
34.	5	Pfleglerová Barbora	vdova	dělnice	16.4.1887
35.	5	Pfleglerová Marie	neznámý	neznámý	3.2.1930
36.	6	Krieger Josef	manžel, otec	dělník	1877
37.	6	Kriegerová Anna	manželka	v domácnosti	1883
38.	6	Kriegerová Anna	sestra	dělnice	1869
39.	6	Kriegerová Kateřina	manželka	dělnice	1908
40.	7	Erlová Kateřina	vdova	domkářka	1881
41.	8	Spaderna František	vdovec	hostinský	1862
42.	8	Spadernová Marie	dcera	v domácnosti	1897
43.	8	Spadernová Marie	neznámý	neznámý	1918
44.	8	Spadernová Jidřiška	neznámý	neznámý	1922
45.	8	Spaderna Konrád	vnuk	neznámý	1931

46.	8	Spaderna Ewalt	neznámý	neznámý	1944
47.	11	Spaderna Adalbert	neznámý	neznámý	23.5.1907
48.	13	Spadernová Margareta	vdova	má rentu	1877
49.	13	Kunešová Marie	vdova	krajkářka	1899
50.	14	Ascherlová Anna	neznámý	dělnice	1891
51.	14	Schröpferová Jindřiška	neznámý	neznámý	1922
52.	14	Schröpferová Ingeborg	vnučka	neznámý	1941
53.	14	Ascherlová Barbora	neznámý	dělnice	1898
54.	15	Ascherlová Magdalena	vdova	dělnice	1892
55.	15	Ascherl Jakub	neznámý	invalida	1924
56.	15	Aschler Jindřich	syn	dělník	1928
57.	15	Zitzmann Josef	synovec	neznámý	1933
58.	19	Böhmová Marie	neznámý	neznámý	1910
59.	19	Böhm František	neznámý	neznámý	1933
60.	19	Wiedlová Anna	neznámý	neznámý	1907
61.	19	Wiedlová Julie	neznámý	neznámý	1936
62.	20	Spadernová Eliška	neznámý	neznámý	1895
63.	20	Spaderna Konrád	neznámý	neznámý	1931
64.	20	Spadernová Dorota	neznámý	neznámý	1934
65.	20	Hoffmannová Kateřina	neznámý	neznámý	1920
66.	20	Hoffmann Osvald	neznámý	neznámý	1940
67.	22	Schweinfurthová Anna	neznámý	neznámý	1889
68.	23	Kunešová Barbora	neznámý	neznámý	1893
69.	23	Kuneš Jiří	neznámý	neznámý	1928
70.	23	Kunešová Marie	neznámý	neznámý	1930
71.	23	Kohlerová Barbora	neznámý	neznámý	1901
72.	23	Kohler Josef	neznámý	neznámý	1927
73.	23	Kohlerová Marie	neznámý	neznámý	1934
74.	24	Schröpfer Karel	neznámý	neznámý	1878
75.	24	Schröpferová Kateřina	neznámý	neznámý	1880
76.	25	Schröpfer Jan	neznámý	neznámý	1873
77.	25	Schröpferová Marie	neznámý	neznámý	1922

Příloha 10: Seznam Němců pro druhou etapu odsunu (Státní okresní archiv Domažlice, ONV Domažlice č.76, i. č. 337)

Číslo domku	Příjmení, jméno	Rodinný stav	Zaměstnání/stav	Datum narození
3	Erl Josef	syn	dělník	1914
3	Erlová Frída	dcera	dělnice	1917
3	Mentl Jan	neznámý	dělník	1878
6	Krieger Ludvík	syn	dělník	1924
9	Eckert Jiří	manžel	les. dělník (dřevorubec)	1897
9	Eckertová Anna	manželka	v domácnosti	1895
10	Holl Ondřej	manžel, otec	les. dělník (dřevorubec)	1883
10	Hollová Kateřina	manželka	v domácnosti	1891
10	Hollová Anna	dcera	dělnice	1923
11	Sokoll Josef	manžel, otec	zedník	1908
11	Sokollová Marketa	manželka	v domácnosti	1912
11	Sokollová Frída	dcera	neznámý	1938
11	Sokoll Heřman	syn	neznámý	1942
11	Spaderna Vojtěch	manžel	hostinský, obuvník	1907
11	Spadernová Markéta	manželka	v domácnosti	1906
13	Spaderna Alois	manžel, otec	dělník, dřevorubec	1901
13	Spadernová Kateřina	manželka	v domácnosti	1899
13	Spadernová Anna	dcera	dělnice	1930
13	Spadernová Emilie	dcera	neznámý	1935
14	Schröpferová Friede	matka	neznámý	1922
16	Kelner Václav	otec	truhlář, dřevorubec	1896
16	Kelnerová Marie	manželka	v domácnosti	1901
16	Kelnerová Annalíza	dcera	neznámý	1939
16	Kelner Oskar	syn	neznámý	1943
16	Kelner Josef	děd	dělník	1875
16	Kelnerová -	dcera	neznámý	1929
17	Schröpfer Antonín	otec	dělník, dřevorubec	1888
17	Schröpferová Kateřina	manželka	v domácnosti	1891
17	Schröpfer Karel	syn	dělník, dřevorubec	1922
17	Schröpfer Rudolf	syn	neznámý	1932
17	Schröpferová Hildegarda	neteř	neznámý	1932
17	Schröpfer -	neznámý	neznámý	1928
18	Kelner Ondřej	otec	dělník, dřevorubec	1896
18	Kelnerová Alžběta	manželka	dělnice	1897
18	Dusslová Kateřina	dcera, vdova	neznámý	1922

Příloha 11: Soupis konfiskovaného majetku (Státní okresní archiv Domažlice, ONV Domažlice č. 383, i. č. 497)

Číslo knihovní vločky	Číslo pozemkového archu	Číslo parcelní	Druh vzdělávání (kultura) pozemku a jakostní třída	V ý m ě r a p ů d y												Katastrální výtěžek						
				zemědělské						lesní			ostatní			K	h					
				orné (role, zahrady, vinice, chmelnice)			luční			ha	a	m ²	ha	a	m ²			ha	a	m ²		
				ha	a	m ²	ha	a	m ²													
				Politický okres: Domažlice																		
				Soudní okres: Domažlice																		
				Katastrální území: Postřekov																		
S o u p i s																						
z konfiskovaného nemovitého zemědělského majetku																						
Jméno a bydliště bývalého vlastníka: <i>Jehůžek František</i>																						
<i>Postřekov ústava Stará čp. 2.</i>																						

Číslo knihovní vločky	Číslo pozem- kového archu	Číslo parcelní	Druh vzdělávání (kultura) pozemku a jakostní třída	V ý m ě r a p ů d y												Katastrální výtěžek			
				zemědělské						lesní			ostatní						
				orné (role, za- hrady, vinice, chmelnice)			luční									K	h		
				ha	a	m²	ha	a	m²	ha	a	m²	ha	a	m²				
204	232	212	louka															539	
		2103	louka 5				40	59											802
		2154	louka 5				65	31											1178
		2160	louka 5				4	10											68
		2161	louka 5				50	25											44
		2165	pastvina 3										26	18					830
		2175	louka 5				8	92											148
		2176	louka 5				5	25											144
		2177	role 5	22	65														86
		2178	role 5	56	33														258
		2179	pastvina 3										60	8					186
		2184	pastvina 3										4	41					342
		2185	role 5	52	21														19
		2186	role 5	33	99														30
		2187	pastvina 3										52	9					14
		2188	pastvina 3										8	3					48
420		2177/2	role 5	2	34														6
204		2570/1	pastvina 3										36	31					23
715		2104/1	louka 5				24	67											11
																			28
																			14
																			286
																			412
																			406
																			201
			celkem	157	32		204	06					24	79					53 38

Příloha 12: Zápis odhadu domku č. p. 6 (Státní okresní archiv Domažlice, ONV Domažlice č. 384, i. č. 497)

1. exp.

5892/47

M. N. V.

Poličovsko, okres Domažlice

Placení materiálu z bouráček.
Josef Mattas, vrch. p. taj.

Podle protokolu o ocenění a přidělu materiálu, získaného bourá-
ckou čp. v
okres
ste povinen zaplatiti NPF v Praze částku Kčs
radte příloženou složenkou, nejpozději do 8 dnů.
ili započnete s bouřením, prokažete péběnce NPF v Plzni zaplacení buď
odložením stvrzenky, nebo zasláním potvrzení tamního MNV o zaplacení.

Příloh: *2*.....

2. exp. /na opise exp.1./

Ústárna NPF
v Praze.

Na vědomí.

Příloh:*2*.....

3. exp.

Národní pozemkový fond,
odbor IV
v Praze.

Předkládám prvopis protokolu o ocenění a přidělu materiálu
z bouráčky čp. v
přiděleného ~~panu~~
k dalšímu řízení.

Příloh: *1*.....

Přednostai
vz. H.

Kc.-K exp.1. přílož vyplněnou složenku a 1 opis protokolu,
k exp.3. přílož prvopis protokolu čj. *5892/47*.....,
1 opis protokolu zalež ke spisům.

Došlo: 20. V. 1947
Opsáno: 2
Srovnáno: 2. květen 1947
Spraveno: 1
S přílohami: 1
Mal.

892/47

Oprava.

Protokol

ocenění a přidělu materiálu získaného bouráním čp. 6.

Nuzarově ~~XXXXX~~ MNV
sídlenci v Pestřekevě čp. -- na opravu přidělených budov.

Popis budovy: Obytné stavení jest budovou přízemní o třech místnostech,
s komerou a předsíní, stěny jsou srubové a z lemevého kamene. Střecha
jest sedlová, krytá šindelem.

Stavební stav, závady: Budova jest v dezolátním stavu.
Dříví jest z valné části ztreuchnivělé.

Přodorysné výměry, /jednotlivé části/: dl. 16 m, š. 7 m, v. 3 m.

Požární pojistka č. **Nepojištěno.** na Kčs

Souhlas staveb. odd. ONV se zbouráním,
potvrzení, že objekt nepodléhá ochraně
státního památkového úřadu:

Referent ONV:
Ing. Brázda v. r.,
Kul. raz. ONV. v Domažlicích.

V opačném případě souhlas státního
památkového úřadu se zbouráním:

Material materiál	Druh	Množství	Jednotková cena 1959:	Srážka v % na znehodnocení a důvod srážky:	Celkem Kčs
ivo:	kamenné.	50 m3	130,-	Tento materiál se neúčtuje, bude ponechán zdarma za práci.	-
Stavební materiál:	palivo.				-
Palivo:	z krovu, stropu, podlah, dveří a stěn:	31 m3	80,-	20% na rezbaur. 60% na hmleba:	500,-
Krytina:	šindel:	1 m3	80,-	Dtto, ale 20%+70%	8,-
llažby atd.:					
Dveře:					
Okna:	rozbitá	8 ks.	120,-	100%	-
Kamna, sporáky:					
Různé: nosiče, mříže, instalační předměty, pumpy, atd.					
Celková hodnota materiálu, získaného bouráním					Kčs 508,-
Přezkoušeno					

K návrhu místní rolnické komise přejímá osídlenec p.
MNV v **Postřekevě**
materiál této bouračky za výše uvedenou cenu Kčs **508,-**
slovy **Pětsetosm Kčs.**

za těchto podmínek:

- 1./že úplné zbourání, odklizení materiálu a ssutin, zplanýrování stanoviště a jeho předání osídlovací komisi ministerstva zemědělství v **Horš. Týně** za účelem přidělu provede svým nákladem nejpozději do **31. března 1948.**
- 2./až do úplného zbourání zaplatí ze svého splatné premie výše uvedené pojistky,
- 3./vlastní stanoviště není předmětem tohoto ujednání, nýbrž přidělového řízení.

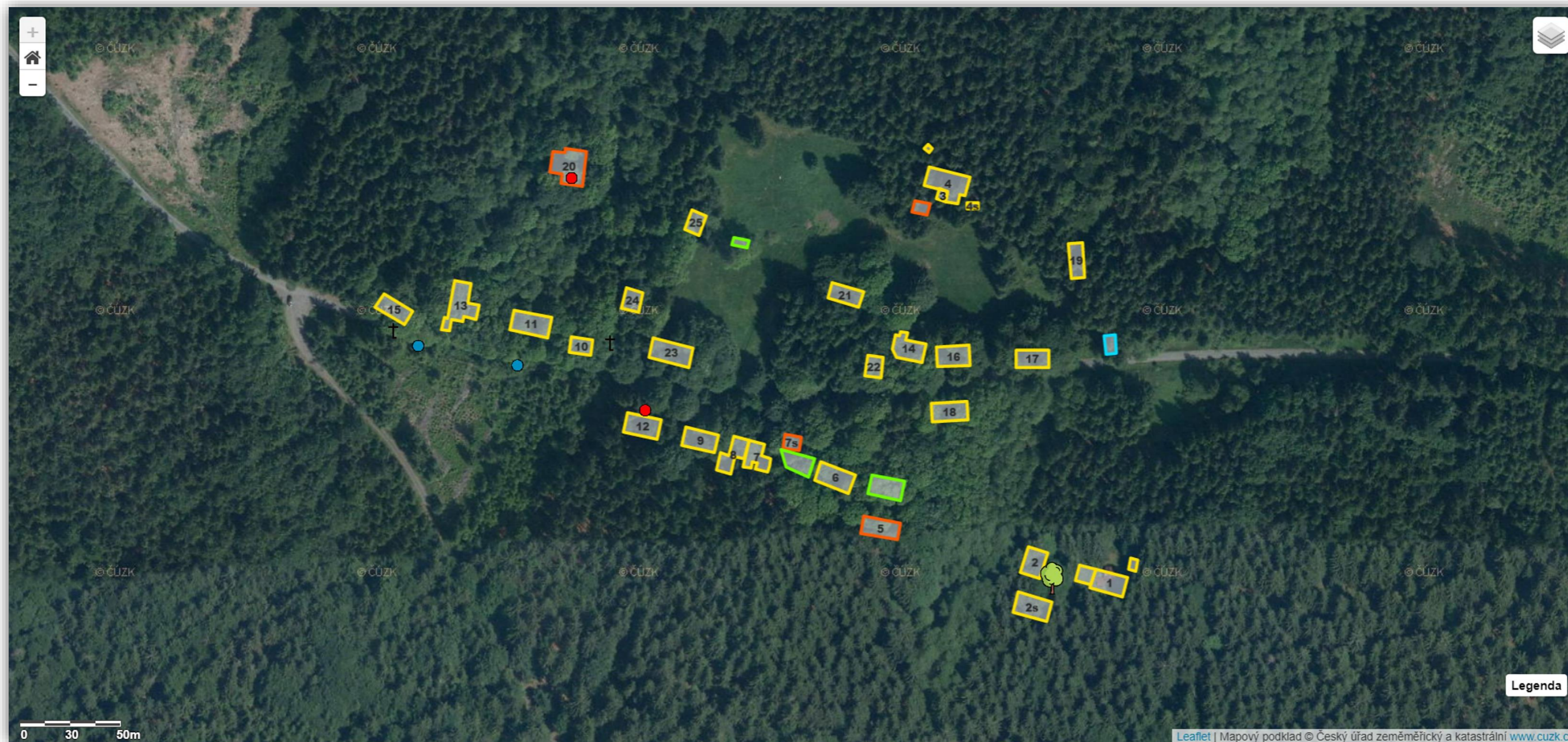
v **Postřekevě**

dne **2. dubna 1947.**

Místní rolnická komise:

Přidělec: **MNV.**
Odhadce: **Josef Mattas, vrch. p. taj.**
Předseda MNV: **Bernard v.r.**
Předseda JSČZ: **J. Řezníček v.r.**

Příloha 13: Náhled výsledné podoby mapové aplikace v základní podobě





Zaniklá obec Nuzarov

- Úvod
- Historie
- Mapová aplikace
- Vzpomínky pamětníků
- Fotogalerie
- Kontakt

- Poloha a současná podoba Nuzarova
- Historie Nuzarova
- Přehled počtu domů a obyvatel
- Známé osudy obyvatel Nuzarova

Poloha a současná podoba Nuzarova

Zaniklá obec Nuzarov (v textu dále též Nuzarov) se nachází v Plzeňském kraji (okr. Domažlice, k. ú. Postřekov č. 726168). Jednotlivé budovy obce stály na území o délce přibližně 0,5 km podél silnice č. III/19523, která vede z obce Nový Kramolín a napojuje se na silnici č. III/19514 spojující obce Vranov a Nemanice. Území zaniklé obce Nuzarov je nyní součástí střední části CHKO Český les, leží pod hřebenem pásma Haltravy ve výšce blízké se 750 m n. m.

Nedaleko Nuzarova se nacházely další, dnes již zaniklé obce, které po sobě do dnešních dní zanechaly v terénu byť už jen nepatrné stopy. První z nich je např. Valtířov (Waltersgrün) vzdálený 1,5 km východně, Kaplička (Kapellen) vzdálená 1,1 km západně nebo více známá zaniklá obec Lučina (Grafenried) vzdálená 5,8 km jihozápadně od Nuzarova.

Při průjezdu zaniklou obcí Nuzarov není bez bližšího prozkoumání patrné, že zde ještě před několika desítkami let byla obec s obytnými domky a hospodářskými budovami. Většina pozůstatků se nachází při pravé straně od silnice z Nového Kramolína. V areálu jsou patrné dlouhé valy, které oddělovaly původní parcely, dále rozvalené hromady kamení, které zde zbyly po rozbouření domků. Na některých místech jsou patrné pozůstatky základového zdiva. Fotky dnešní podoby zaniklé obce Nuzarov naleznete v záložce **Fotogalerie**.

Na okraji území zaniklé obce Nuzarov se nachází dva přírodní prameny: Portův pramen, nesprávně uváděný jako Aortův pramen nebo jako pramen Aorty, a Nuzarovský dolní pramen. Oba prameny v minulosti sloužily, a částečně i dnes slouží, jako zdroje pitné vody. Dodnes se na území tehdejšího Nuzarova tyčí do výšky 25 metrů 200 let stará Nuzarovská lípa s kmeny o obvodech 428 a 447 centimetrů (změřeno na místě). Na základě iniciativy autorky webových stránek, a s pomocí MVDr. Lucie Císlarové, se lípa stala v roce 2016 památným stromem. Podél nynější silnice vedoucí Nuzarovem stojí také dva křížky na památku zaniklé obce. Fotky pramenů, Nuzarovské lípy a obou křížků naleznete v záložce **Fotogalerie**.


Historie Nuzarova



ZANIKLÁ OBEC NUZAROV

název obce pochází ze slova „nuzný, nouze“ → Nuzarov (Nimvorgut)

Vznik obce Nuzarov je datován ke konci roku 1705. V obci tehdy žili 4 hospodáři ve 4 domcích, které byly ve špatném stavu. Obec se pomalu rozrůstala a v roce 1930 bydlelo v Nuzarově 159 obyvatel převážně německé národnosti a stálo 25 domků s číslem popisným. Až do zániku obce byla domovem dělníků, kteří dojížděli za prací do okolních skláren. Zásadním rokem pro obec Nuzarov byl rok 1938, kdy byla jako součást Sudet připojena k Německé říši. V roce 1946 byli obyvatelé Nuzarova odsunuti a jejich majetek byl v roce 1947 zkonfiskován. Zanechaný mrtvý i živý inventář, dříví a materiál z domků byl rozprodán a neobhospodařované louky byly pronajaty zájemcům z Postřekova. V roce 1957 byla obec srovnána se zemí, následně zalesněna a zanechána v rukách přírody. V areálu zaniklé obce se dnes nacházejí jen zbytky základového zdiva, dva pozůstatky sklepů, dva křížky, dva prameny s pitnou vodou a památný strom Nuzarovská lípa.



- žlutý obdélník domek na všech uvedených mapových podkladech
- oranžový obdélník domek na mapě bývalého pozemkového katastru
- číslo popisné (č. p.)
- modrý kruh pramen
- černý křížek křížek
- zelený obdélník domek na originální mapě stabilního katastru
- modrý obdélník domek na ortofotu z r. 1950
- 2s stodola domku č. p. 2
- červená tečka pozůstatek sklepa
- šedý kruh lípa

Podobu obce před jejím zánikem lze prohlédnout v mapové aplikaci, která poskytuje též informace o domcích a jejich bývalých majitelích. Další informace o obci a jejích obyvatelích, dobové a současné fotografie, vzpomínky pamětníků a informace o historii obce jsou k dispozici na webových stránkách.

<https://mapserver.zcu.cz/nuzarov>



vypracovala
Kristýna Císlarová, 2020

Plakát, mapová aplikace a webové stránky byly vytvořeny v rámci bakalářské práce „Rekonstrukce zaniklého sídla Nuzarov“ na Západočeské univerzitě v Plzni, fakultě aplikovaných věd, katedře geomatiky.

Příloha 17: Struktura DVD

Na přiloženém DVD jsou adresáře pojmenované podle kapitol bakalářské práce.

2_reserse_dostupnych_pramenu

- adresář *2.1_pisemne_prameny* obsahující adresář s písemnými prameny ve formátu JPG ze Státního okresního archivu Domažlice se sídlem v Horšovském Týně
- adresář *2.3_mapove_podklady* obsahující mapu Nuzarova Andrease Erla ve formátu JPG

5_mapova_aplikace

- adresář *5.2_transformace_pouzitych_mapovych_podkladu_do_S_JTSK_a_tvorba_polygonove_vrstvy_domku*
 - o adresář *5.2.2_georeferencovani_rastru_mapy_byvaleho_pozemkoveho_katastru_a_mapy_Nuzarova_Andrease_Erla* obsahující georeferencovanou mapu Nuzarova Andrease Erla a seznam identických bodů pro georeferencování
 - o adresář *5.2.3_tvorba_polygonove_vrstvy_domku* obsahující čtyři polygonové vrstvy domků
- adresář *5.3_tvorba_rekonstrukcni_mapy_v_podobe_mapove_aplikace_a_jeji_vysledna_podoba*
 - o adresář *bodova_vrstva* obsahující jednu bodovou vrstvu
 - o adresář *GeoJSON* obsahující pět souborů ve formátu GeoJSON
 - o adresář *mapova_aplikace* obsahující jeden HTML soubor a tři adresáře potřebné pro spuštění mapové aplikace

6_webove_stranky

- adresář *6.1_technologie_tvorba_a_vysledna_podoba_webovych_stranek* obsahující adresář se šesti HTML soubory a třemi adresáři potřebnými pro spuštění webových stránek
- adresář *6.2_prezentace_vysledku_verejnosti* obsahující plakát ve formátu PDF

obrazky – adresář obsahující obrázky uvedené v bakalářské práci

prilohy – adresář obsahující přílohy uvedené v bakalářské práci

tabulky – adresář obsahující tabulky uvedené v bakalářské práci

Cislerova_BP_2020.pdf – text bakalářské práce